

PERIODIC REVIEW (2008-2018) AND THE ZONING OF THE MATA ATLÂNTICA BIOSPHERE RESERVE



Parna do Iguacu / PR - Photo: Clayton Ferreira Lino

RBMA PHASE 7

SEPTEMBER / 2018



INSTITUTIONAL TEAM OF THE MATA ATLÂNTICA BIOSPHERE RESERVE

THE NATIONAL COUNCIL OF THE MATA ATLÂNTICA BIOSPHERE RESERVE

Clayton Ferreira Lino – President
Afrânio Farias de Menezes - Vice President
Mario Oscar Cencig - Executive Secretary
Leiz Da Silva Rosa - Adjunct Executive Secretary
Ana Maria Lopez Espinha - Technical Coordinator

THE FRIEND'S INSTITUTE OF THE MATA ATLÂNTICA BIOSPHERE RESERVE

Warwick do Amaral Manfrinato – President
João Lucilio Ruegger de Albuquerque - Vice President
Patrícia Regina Rossi Cacciatori - Executive Secretary
Robert Galastri de Lima - Administrative and Financial Coordinator

MEMBERS OF THE NATIONAL COUNCIL OF THE MATA ATLÂNTICA BIOSPHERE RESERVE

Adriano Victor Wild - Afrânio Farias de Menezes - Ailton Krenak - Aladim Fernando Cerqueira - Alceo Magnanini - Alexandre Krob - Ana Carolina Marques de Oliveira - Ana Cimardi - Anivaldo Miranda Pinto - Arthur José Vieira Bruno - Beranger Arnaldo de Araújo - Bertholdino Apolonio Teixeira Junior - Boisdraudan de Oliveira Imperiano - Carla Suertegaray Fontana - Celso Maioli junior - Clayton Ferreira Lino - David Carvalho Cardoso da Silva - Deusdete Queiroga Filho - Elaine Zuchiwschi - Elizabeth Forneck Albrecht - Fabiano Rodrigues Melo - Felipe Sleiman Rizzato - Francisco Iglesias - Gabriel Menezes - Gabriela Coelho de Souza - Geraldo Gomes de Barros Neto - Glaico José Sell - Gustavo Bediaga de Oliveira - Henri Dubois Collet - Henrique Horn Ilha - Iberê Sassi - Israel Mario Lopes - Itaragil Marinho - Jeanne Sofia Tavares Florence - Joana Braun Bassi - João Batista Campos - João Lucilio Ruegger de Albuquerque - José Antônio Marques de Oliveira - José Jerundino Machado Itaquí - José Pedro de Oliveira Costa - Joseany Trarbach - Liliana Oliveira Souza - Lisiane Becker - Luciano Henrique de Moura - Luis Alberto Bucci - Marcelo Augusto Ferraz - Marcelo Rasteiro - Marcia Hengel - Maria Augusta Barbosa dos Anjos - Maria das Dores de V. C. Melo - Maria Fátima de Freitas Rego - Maria Heloisa Dias - Maria Heloisa Dias - Maria Isabel Stumpf Chiappetti - Mariese Cargnin Muchailh - Mário Oscar Cencig - Mary Sorage Praxedes da Silva - Moacir Tinoco - Moara Menta Giasson - Olivier Ferreira das Chagas - Patrícia Jacaúna - Paulo A. Pizzi - Paulo Henrique Marostegan e Carneiro - Paulo Humberto Guimarães Araújo - Paulo Fernandes Sheid - Paulo Teixeira de Farias - Pedro Balieiro - Quennedi Ubirajara de Paula - Quischiline Xênia Andrade Horiy - Regiane Velloso - Renato Cunha - Ricardo Guedes Miranda - Roberto Francine - Roberto Siqueira Carneiro - Rodrigo Rodrigues Castanho - Samanta Della Bella - Sérgio Luis Pompéia - Severino Rodrigo Ribeiro Pinto - Sueli Ota - Tayama Rodrigues Uchôa - Ubiratã Soares Jacobi - Vandir de Andrade Junior - Warwick do Amaral Manfrinato - Yara Maria Chagas de Carvalho.



RBMA
Phase 7

PERIODIC REVIEW (2008-2018) AND THE ZONING OF THE MATA ATLÂNTICA BIOSPHERE RESERVE

TECHNICAL TEAM OF THE PROJECT “PERIODIC REVIEW AND UPDATE OF THE LIMETS AND THE ZONING OF THE MATA ATLÂNTICA BIOSPHERE RESERVE RBMA PHASE 7”

General Coordinator:
Clayton Ferreira Lino

Executive Coordinators of the Project:
João Lucilio Ruegger de Albuquerque
Maria Heloisa Dias

Technical Partner:
Mariana Sodré Matos Mendes

Technical and Operational Support:
Robert Galastri de Lima
Leiz da Silva Rosa
Ana Maria Lopez Espinha
Patrícia R Rossi Cacciatore
Inamara Ap de Sá Melo
Marilyn Pereira

Mapping And Digitalization:
ArcPlan Geoprocessamento
Marcos Rosa
Fernando Paternost

Publishing:
Robert Galastri de Lima

Translation:
Secretaria de Biodiversidade/Departamento de Áreas Protegidas (SBIO /DAP – MMA)
João Lucilio Ruegger de Albuquerque

States Partners

Piauí:
Luiz Henrique Souza de Carvalho
Tânia Maria Martins Santos

Ceará:
Fernando Bezzera
Henrique Nascimento
Leinad Carbogin

Rio Grande do Norte:
Mary Sorage Praxedes Da Silva

Paraíba:
Boisbaudran De Oliveira Imperiano
Itaragil Marinho

Pernambuco:
Paulo Teixeira De Farias
Samanta Della Bella
Alessandra Sa
Carlos André Vanderlei de Vasconcelos Cavalcanti
Maria Das Dores De V. C. Melo

Alagoas:
Afrânio Farias de Menezes
Gustavo Ressureição Lopes

Sergipe:
Maria Augusta Barbosa dos Anjos
José Antônio Marques de Oliveira

Bahia:
Márcia Cristina Telles de Araújo Lima
Jeanne Sofia Tavares Florence
Ricardo Guedes Miranda
Adriana Lúcia Batista De Castro
Renato Cunha - Rui Rocha

Minas Gerais:
Henri Dubois Collet
Paulo Fernandes Scheid
Ailton Krenak

Espirito Santo:
Joseany Trarbach
Edson Valpassos Reuter Mota
Iara Gardênia Silva Moreira
Maurício Vieira Gomes

Rio de Janeiro:
Ana Carolina Marques De Oliveira
Alceo Magnanine
Denise Rambaldi
Mauricio Ruiz

São Paulo:
Eduardo Trani
Rodrigo Levkovicz
Gil Kuchembuck Scatena
Ana Fernandes Xavier
Vivian Tiemi Sugano
Rodrigo Antônio Braga Moraes Victor
Isadora Parada - Katia Mazzei
Rodrigo Rodrigues Castanho

Goias:
Fabiano Rodrigues Melo
Deyse Martins Dos Santos
Lorena Souza
Luciano Henrique de Moura

Paraná:
Antônio Carlos Bonetti
Sueli Naomi Ota Tereza
Tereza Hoffmann
Ariel Scheffer da Silva
Edson Zanlorenzi
Carla Canzi
Luiz Cesar R. Silva
Veridiana Araujo Alves da Costa Pereira

Mato Grosso do Sul:
Leonardo Tostes Palma
Flávia Neri de Moura

Santa Catarina:
Elaine Zuchiwschi

Rio Grande do Sul:
Alexandre Krob
Maria Isabel Stumpf Chiappetti
Joana Braun Bassi
Ubiratã Jacobi

Sea:
Maria Heloisa Dias

Members do CN-RBMA

Members do Colegiado Mar da RBMA

Members dos Comitês e Sub-Comitês Estaduais da RBMA

Financial Support and Partnership:
Itaipu Binacional

Partnership:
Instituto Amigos Da Reserva Da Biosfera Da Mata Atlântica - IA-RBMA
Secretaria de Biodiversidade/Departamento de Áreas Protegidas / SBIO /DAP - MMA
Secretaria de Meio Ambiente de São Paulo - SMA - SP
Instituto Florestal de São Paulo - IFSP
Fundação Florestal de São Paulo - FFSP
Fundação SOS Mata Atlântica - SOSMA
Rede de ONG Mata Atlântica
Rede Mosaicos de Áreas Protegidas

Photos:
Clayton Ferreira Lino
Leiz da Silva Rosa

Coordination



Execution



Support





TABLE OF CONTENTS

| | |
|---|-----------|
| NATIONAL COUNCIL OF THE MATA ATLÂNTICA BIOSPHERE RESERVE | 10 |
| PRESENTATION | 10 |
| EXECUTIVE SUMMARY | 12 |
| 1 PERIODIC REVISION 2008- 2018 AND UPDATE OF LIMITS AND ZONING OF THE RBMA PHASE 7 | 24 |
| 2 PROCEDURE MANUAL PERIODIC REVIEW (2008-2018) AND RBMA UPDATE - PHASE 7 . | 56 |
| 2.1 WHAT IS RBMA PHASE 7? | 56 |
| 2.2 WHAT ARE THE PROCEDURES FOR THE REVIEW?..... | 56 |
| 2.3 CRITERIA FOR REVISION OF PHASE 7 OF RBMA - 2018 | 57 |
| 2.3.1 INTRODUCTION | 57 |
| 2.3.2 GENERAL PRINCIPLES | 57 |
| 2.3.3 THEMATIC CRITERIA | 58 |
| 2.3.4 UPDATING THE RBMA LIMITS | 60 |
| 2.3.5 MAP LEGEND | 60 |
| 2.3.6 WORK SCHEDULE | 60 |
| 3 RBMA PHASE 7 PROPOSE BY REGIONS AND STATES | 65 |
| 3.1 THE MATA ATLÂNTICA BIOSPHERE RESERVE IN THE STATE OF PIAUÍ | 66 |
| 3.1.1 THE MATA ATLÂNTICA IN THE STATE OF PIAUÍ | 67 |
| 3.1.2 RBMA PROPOSAL - PHASE 7 IN THE STATE OF PIAUÍ | 68 |
| 3.1.3 MAIN CHANGES IN RBMA - PHASE 7 / PIAUÍ-PI | 69 |
| 3.2 THE MATA ATLÂNTICA BIOSPHERE RESERVE IN THE STATE OF CEARÁ | 70 |
| 3.2.1 THE MATA ATLÂNTICA IN THE STATE OF CEARÁ | 71 |
| 3.2.2 COMPARATIVE MAPS AND AREA OF COVERAGE RBMA PHASE 6 AND PHASE 7 | 72 |
| 3.2.3 RBMA PROPOSAL - PHASE 7 IN THE STATE OF CEARÁ | 73 |
| 3.3 THE MATA ATLÂNTICA BIOSPHERE RESERVE IN THE STATE OF RIO GRANDE DO NORTE | 74 |

| | | |
|--------|--|-----|
| 3.3.1 | THE MATA ATLÂNTICA IN THE STATE OF RIO GRANDE DO NORTE | 75 |
| 3.3.2 | RBMA PROPOSAL - PHASE 7 IN THE STATE OF RIO GRANDE DO NORTE | 76 |
| 3.3.3 | MAIN CHANGES OCCURRED IN RBMA- PHASE 7 / RIO GRANDE DO NORTE | 77 |
| 3.4 | THE MATA ATLÂNTICA BIOSPHERE RESERVE IN THE STATE OF PARAÍBA | 78 |
| 3.4.1 | THE MATA ATLÂNTICA IN THE STATE OF PARAÍBA | 79 |
| 3.4.2 | RBMA PROPOSAL - PHASE 7 IN THE STATE OF PARAÍBA | 80 |
| 3.4.3 | MAIN CHANGES OCCURRED IN RBMA- PHASE 7 / PARAÍBA. | 81 |
| 3.5 | THE MATA ATLÂNTICA BIOSPHERE RESERVE IN THE STATE OF PERNAMBUCO | 82 |
| 3.5.1 | THE MATA ATLÂNTICA IN THE STATE OF PERNAMBUCO | 83 |
| 3.5.2 | RBMA PROPOSAL - PHASE 7 IN THE STATE OF PERNAMBUCO | 84 |
| 3.5.3 | MAIN CHANGES OCCURRED IN THE RBMA - PHASE 7 / PERNAMBUCO | 85 |
| 3.6 | THE MATA ATLÂNTICA BIOSPHERE RESERVE IN THE STATE OF ALAGOAS | 86 |
| 3.6.1 | THE MATA ATLÂNTICA IN THE STATE OF ALAGOAS | 87 |
| 3.6.2 | RBMA PROPOSAL - PHASE 7 IN THE STATE OF ALAGOAS | 88 |
| 3.6.3 | MAIN CHANGES OCCURRED IN RBMA - PHASE 7 / ALAGOAS | 89 |
| 3.7 | THE MATA ATLÂNTICA BIOSPHERE RESERVE IN THE STATE OF SERGIPE | 90 |
| 3.7.1 | THE MATA ATLÂNTICA IN THE STATE OF SERGIPE | 91 |
| 3.7.2 | RBMA PROPOSAL - PHASE 7 IN THE STATE OF SERGIPE | 92 |
| 3.7.3 | MAIN CHANGES OCCURRED IN THE RBMA - PHASE 7 / SERGIPE | 93 |
| 3.8 | THE MATA ATLÂNTICA BIOSPHERE RESERVE IN THE STATE OF BAHIA. | 94 |
| 3.8.1 | THE MATA ATLÂNTICA IN THE STATE OF BAHIA | 95 |
| 3.8.2 | RBMA PROPOSAL - PHASE 7 IN THE STATE OF BAHIA | 96 |
| 3.8.3 | MAIN CHANGES OCCURRED IN RBMA - PHASE 7 / BAHIA | 97 |
| 3.9 | THE MATA ATLÂNTICA BIOSPHERE RESERVE IN THE STATE OF MINAS GERAIS | 100 |
| 3.9.1 | THE MATA ATLÂNTICA IN THE STATE OF MINAS GERAIS | 101 |
| 3.9.2 | RBMA PROPOSAL - PHASE 7 IN THE STATE OF MINAS GERAIS | 102 |
| 3.9.3 | MAIN CHANGES OCCURRED IN THE RBMA - PHASE 7 / MINAS GERAIS | 103 |
| 3.10 | THE MATA ATLÂNTICA BIOSPHERE RESERVE IN THE STATE OF ESPÍRITO SANTO. | 104 |
| 3.10.1 | THE MATA ATLÂNTICA IN THE STATE OF ESPÍRITO SANTO | 105 |
| 3.10.2 | RBMA PROPOSAL - PHASE 7 IN THE STATE OF ESPÍRITO SANTO | 106 |
| 3.10.3 | MAIN CHANGES OCCURRED IN THE RBMA - PHASE 7 / ESPÍRITO SANTO | 107 |
| 3.11 | THE MATA ATLÂNTICA BIOSPHERE RESERVE IN THE STATE OF RIO DE JANEIRO | 108 |
| 3.11.1 | THE MATA ATLÂNTICA IN THE STATE OF RIO DE JANEIRO | 109 |
| 3.11.2 | RBMA PROPOSAL - PHASE 7 IN THE STATE OF RIO DE JANEIRO | 110 |
| 3.11.3 | MAIN CHANGES THAT OCCURRED IN RBMA - PHASE 6 / RIO DE JANEIRO | 111 |
| 3.12 | THE MATA ATLÂNTICA BIOSPHERE RESERVE IN THE STATE OF SÃO PAULO | 112 |
| 3.12.1 | THE MATA ATLÂNTICA IN THE STATE OF SÃO PAULO | 113 |
| 3.12.2 | RBMA PROPOSAL - PHASE 7 IN THE STATE OF SÃO PAULO | 114 |
| 3.12.3 | MAIN CHANGES THAT OCCURRED IN RBMA - PHASE 7 / SÃO PAULO | 115 |
| 3.13 | THE MATA ATLÂNTICA BIOSPHERE RESERVE IN THE STATE OF GOIÁS | 116 |
| 3.13.1 | THE MATA ATLÂNTICA IN THE STATE OF GOIÁS | 117 |
| 3.13.2 | RBMA PROPOSAL - PHASE 7 IN THE STATE OF GOIÁS | 118 |
| 3.13.3 | MAIN CHANGES THAT OCCURRED IN RBMA - PHASE 7 / Goiás | 119 |
| 3.14 | THE MATA ATLÂNTICA BIOSPHERE RESERVE IN THE STATE OF PARANÁ | 122 |
| 3.14.1 | THE MATA ATLÂNTICA IN THE STATE OF PARANÁ | 123 |
| 3.14.2 | RBMA PROPOSAL - PHASE 7 IN THE STATE OF PARANÁ | 124 |
| 3.14.3 | MAIN CHANGES THAT OCCURRED IN RBMA - PHASE 7 / PARANÁ | 125 |
| 3.15 | THE MATA ATLÂNTICA BIOSPHERE RESERVE IN THE STATE OF SANTA CATARINA | 126 |
| 3.15.1 | THE MATA ATLÂNTICA IN THE STATE OF SANTA CATARINA | 127 |
| 3.15.2 | RBMA PROPOSAL - PHASE 7 IN THE STATE OF SANTA CATARINA. | 128 |

| | |
|---|------------|
| 3.15.3 MAIN CHANGES OCCURRED IN THE RBMA - PHASE 7 / SANTA CATARINA..... | 129 |
| 3.16 THE MATA ATLÂNTICA BIOSPHERE RESERVE IN THE STATE OF RIO GRANDE DO SUL..... | 130 |
| 3.16.1 THE MATA ATLÂNTICA IN THE STATE OF RIO GRANDE DO SUL | 131 |
| 3.16.2 RBMA PROPOSAL - PHASE 7 IN THE STATE OF RIO GRANDE DO SUL | 132 |
| 3.16.3 MAIN CHANGES OCCURRED IN RBMA - PHASE 7 / RIO GRANDE DO SUL | 133 |
| 3.17 THE MATA ATLÂNTICA BIOSPHERE RESERVE IN THE STATE OF MATO GROSSO DO SUL..... | 134 |
| 3.17.1 THE MATA ATLÂNTICA IN THE STATE OF MATO GROSSO DO SUL | 135 |
| 3.17.2 RBMA PROPOSAL - PHASE 7 IN THE STATE OF MATO GROSSO DO SUL..... | 136 |
| 3.17.3 MAIN CHANGES OCCURRED IN THE RBMA - PHASE 7 / MATO GROSSO DO SUL | 137 |
| 3.18 THE MATA ATLÂNTICA BIOSPHERE RESERVE IN THE COASTAL-MARINE REGION | 140 |
| 3.18.1 THE MATA ATLÂNTICA IN THE ADJOINING COASTAL MARINE REGION | 141 |
| 3.18.2 RBMA PROPOSAL - PHASE 7 IN THE MARINE REGION | 142 |
| 3.18.3 MAIN CHANGES IN THE RBMA - PHASE 7 / MARINE REGION..... | 144 |
| 4 ANNEX 1 - UNITS OF DECENTRALIZED MANAGEMENT OF THE RBMAUGD – RBMA.. | 148 |
| 4.1 THE RBMA MANAGEMENT SYSTEM..... | 148 |
| 4.2 DECENTRALIZED MANAGEMENT UNIT | 150 |
| 4.3 CRITERIA FOR DESIGNATING UGD –RBMA..... | 151 |
| 4.3.1 REGARDING THE TERRITORY OF THE UGD | 151 |
| 4.3.2 REGARDING THE MANAGEMENT OF THE UGD (DECENTRALIZED MANAGEMENT UNITS) . . . | 151 |
| 4.4 UGD - ITAIPU RBMA..... | 152 |
| 4.4.1 THE DECENTRALIZED MANAGEMENT UNIT OF THE MATA ATLÂNTICA BIOSPHERE RESERVE IN THE ITAIPU-BINACIOANL REGION UGD-ITAIPU-RBMA | 152 |
| 4.4.2 JUSTIFICATION FOR THE REQUEST | 153 |
| 4.4.3 LIMITS OF THE UGD ITAIPU-RBMA..... | 153 |
| 4.4.4 RBMA IN ITAIPU REGION | 154 |
| 5 ANNEX 2 - TABLE OF RBMA PHASE 7 PROTECTED BY STATES | 160 |
| 5.1 PIAUÍ STATE..... | 160 |
| 5.1.1 CONSERVATION UNITS AND OTHERS | 160 |
| 5.2 CEARÁ STATE | 160 |
| 5.2.1 CONSERVATION UNITS AND OTHERS | 160 |
| 5.2.2 INDIGENOUS TERRITORY TI | 163 |
| 5.2.3 QUILOMBOLA TERRITORY TQ | 164 |
| 5.3 RIO GRANDE DO NORTE STATE | 164 |
| 5.3.1 CONSERVATION UNITS AND OTHERS | 164 |
| 5.4 PARAÍBA STATE | 165 |
| 5.4.1 CONSERVATION UNITS AND OTHERS | 165 |
| 5.4.2 INDIGENOUS TERRITORY TI | 166 |
| 5.4.3 QUILOMBOLA TERRITORY TQ | 166 |
| 5.5 PERNAMBUCO STATE | 167 |
| 5.5.1 CONSERVATION UNITS AND OTHERS | 167 |
| 5.5.2 INDIGENOUS TERRITORY TI | 173 |
| 5.5.3 QUILOMBOLA TERRITORY TQ | 173 |
| 5.6 ALAGOAS STATE | 173 |
| 5.6.1 CONSERVATION UNITS AND OTHERS | 173 |
| 5.6.2 INDIGENOUS TERRITORY TI | 176 |
| 5.6.3 QUILOMBOLA TERRITORY TQ | 176 |
| 5.7 SERGIPE STATE | 176 |
| 5.7.1 CONSERVATION UNITS AND OTHERS | 176 |
| 5.7.2 QUILOMBOLA TERRITORY TQ | 177 |
| 5.8 BAHIA STATE | 178 |

| | |
|---|------------|
| 5.8.1 CONSERVATION UNITS AND OTHERS | 178 |
| 5.8.2 INDIGENOUS TERRITORY TI | 186 |
| 5.8.3 QUILOMBOLA TERRITORY TQ | 187 |
| 5.9 MINAS GERAIS STATE | 188 |
| 5.9.1 CONSERVATION UNITS AND OTHERS | 188 |
| 5.9.2 INDIGENOUS TERRITORY TI | 195 |
| 5.9.3 QUILOMBOLA TERRITORY TQ | 196 |
| 5.10 ESPIRITO SANTO STATE | 197 |
| 5.10.1 CONSERVATION UNITS AND OTHERS | 197 |
| 5.10.2 INDIGENOUS TERRITORY TI | 203 |
| 5.10.3 QUILOMBOLA TERRITORY TQ | 203 |
| 5.11 RIO DE JANEIRO STATE | 204 |
| 5.11.1 CONSERVATION UNITS AND OTHERS | 204 |
| 5.11.2 INDIGENOUS TERRITORY TI | 218 |
| 5.11.3 QUILOMBOLA TERRITORY TQ | 219 |
| 5.12 SÃO PAULO STATE | 221 |
| 5.12.1 CONSERVATION UNITS AND OTHERS | 221 |
| 5.12.2 INDIGENOUS TERRITORY TI | 232 |
| 5.12.3 QUILOMBOLA TERRITORY TQ | 233 |
| 5.13 GOIÁS STATE | 234 |
| 5.13.1 CONSERVATION UNITS AND OTHERS | 234 |
| 5.14 PARANÁ STATE | 235 |
| 5.14.1 CONSERVATION UNITS AND OTHERS | 235 |
| 5.14.2 INDIGENOUS TERRITORY TI | 242 |
| 5.14.3 QUILOMBOLA TERRITORY TQ | 243 |
| 5.15 SANTA CATARINA STATE | 244 |
| 5.15.1 CONSERVATION UNITS AND OTHERS | 244 |
| 5.15.2 INDIGENOUS TERRITORY TI | 250 |
| 5.15.3 QUILOMBOLA TERRITORY TQ | 251 |
| 5.16 RIO GRANDE DO SUL STATE | 252 |
| 5.16.1 CONSERVATION UNITS AND OTHERS | 252 |
| 5.16.2 INDIGENOUS TERRITORY TI | 255 |
| 5.17 MATO GROSSO DO SUL STATE | 256 |
| 5.17.1 CONSERVATION UNITS AND OTHERS | 256 |
| 6 ANNEX 3 - REFERENTIAL LETTER TO RBMA PROPOSE - PHASE 7 | 260 |
| 7 ANNEX 4 - SUPPLEMENTARY DOCUMENTS, LINK AND ADDRESSES | 268 |
| 7.1 LIST OF MAIN LEGAL DOCUMENTS | 268 |
| 7.2 COVERAGE AND LAND USE | 268 |
| 7.3 LIST OF SPECIES | 268 |
| 7.4 VIDEOS | 268 |
| 7.5 COMPLEMENTARY DOCUMENTS | 269 |
| 7.6 ADDRESS | 269 |
| 7.6.1 MINISTER OF THE ENVIRONMENT | 269 |
| 7.6.2 SECRETARY OF BIODIVERSITY (SBIO) | 269 |
| 7.6.4 UNESCO BRAZIL | 269 |
| 8 ANNEX 5 - DIGITAL DATA BASE PHASE 7 | 276 |
| MAIN BIBLIOGRAPHICAL REFERENCES | 280 |
| GLOSSARY | 284 |



NATIONAL COUNCIL OF THE MATA ATLÂNTICA BIOSPHERE RESERVE

PRESENTATION

The Periodic Review of Biosphere Reserves is a mandatory process of the MaB (Man and the Biosphere) / UNESCO Program where the Brazilian government is committed to submit, every ten years, a form on the evolution of the work, challenges and perspectives of each of the Brazilian Biosphere Reserves.

In the case of the (Mata Atlântica Biosphere Reserve)- RBMA, these revisions were made in six phases, carried out between 1991 and 2008. Now, after ten years of its last update, the RBMA is being revised again, with the support of the Friends Institute of RBMA (IA-RBMA), through Project: “Proposal for Periodic Review (2008/2018) and Update of Zoning and Zoning of RBMA - Phase 7”, with activities involving the 17 States covered by the Atlantic Forest domain and its adjacent coastal and marine areas, being: Piauí-PI, Ceará-CE, Rio Grande do Norte-RN, Paraíba-PB, Pernambuco-PE, Alagoas-AL, Sergipe-SE, Bahia-BA, Espírito Santo-ES, Minas Gerais-MG, Rio de Janeiro-RJ, São Paulo-SP, Goiás-GO, Mato Grosso do Sul-MS, Paraná-PR, Santa Catarina-SC and Rio Grande Sul RS.

The Periodic Review of the Mata Atlântica Biosphere Reserve was scheduled for 2019, since its last revision was approved by UNESCO in May 2009. However, we are anticipating the evaluation because it has become timely to carry it out by taking advantage of the efforts to mobilize the entire Reserve Management System and its partners for the development of its Phase 7 of updating its limits and zoning in 2018.

This document, as presented in 2008 (Phase 6), approved by UNESCO, was structured on the basis of the MAB (Man and the Biosphere) / UNESCO Standard Form with the necessary adaptations to the specific case of the RBMA (Biosphere Reserve of the Central Amazon). Such adaptations are justified because it is a “Brazilian model” Biosphere Reserve, that is, covering significant areas in the scale of the great national biomes. Thus, the RBMA for its enormous dimensions (78,000,000 ha / Phase 6 and 89,687,000 ha / Phase 7), comprehensiveness (17 Brazilian states), for the diversity of its Management System (composed of a Network with more than 250 institutions involved in the National Council - CN-RBMA, in the Committees and Sub-Committees, in the Outposts and Decentralized Management Units) and for the diversity and complexity of the themes, programs and projects that it develops, is evaluated here at the macro scale, not in the detail of each of its local actions. These aspects, however, were not neglected, providing, where appropriate, the links of projects, publications, videos where such actions are approached at the local scale.

The process of effective elaboration of this RBMA (Mata Atlântica Biosphere Reserve) Phase-7, lasted about six months and involved besides a specialized technical staff, members of the CN-RBMA (National Council of Mata Atlântica Biosphere Reserve), representatives of federal, state and municipal governments, NGOs (Non-Governmental Organization), universities, business sector and RBMA focal points.

The boundary and zoning changes, which represent RBMA (Mata Atlântica Biosphere Reserve) Phase 7, and the respective maps are presented here in detail for each of the 17 States and complemented by the various tables of Protected Areas that are attached hereto.

With Phase 7, RBMA (Mata Atlântica Biosphere Reserve) now covers 66% of the Biome, with 89,687,000 ha, with 9,000,000 hectares of core areas, 38,508,000 hectares of buffer zones and 41,400,000 hectares of transition zones, of which approximately 73,238,000 ha in terrestrial areas and 16,449,000 hectares in marine areas, according to tables and charts that make up this document.

With the new delimitation the Biosphere Reserve of the Atlantic Forest covers the 17 States of the Biome,



including that of Piauí, constituting a mosaic representative of the typologies of vegetation of the Mata Atlântica Biome and its associated ecosystems, areas of interaction with other biosphere reserves and Brazilian biomes, in addition to including in its management system the RBMA's Decentralized Management Units (UGD - Decentralized Management Unit -RBMA).

This document thus presents, in a comparative way, a panorama of the RBMA in the period 2008 - 2018 and the proposal to update the limits and zoning of the (RBMA Phase 7) with the data, maps and tables as indicated by the UNESCO MaB (Man and the Biosphere) Form, following the following structure:

Presentation:

- Executive Summary
- Map of Biosphere Reserve phase 6
- Map of the Biosphere Reserve phase 7
- Part 1: Periodic Review 2008 - 2018 and update of the RBMA phase 7
- Part 2: RBMA Procedure Manual Phase 7
- Part 3: RBMA Proposal by Regions and States
- Annex 1: RBMA Decentralized Management Units
- Annex 2: Table of Protected Areas of the RBMA Phase 7 by States
- Annex 3: Letters of Support Review Phase 7
- Annex 4: Complementary Documents addresses and Links
- Annex 5: Digitized Cartographic Base RBMA, Phase 7
- Main Bibliographic References

The RBMA (Mata Atlântica Biosphere Reserve) Phase 7 review, conducted in a participatory and decentralized process, has contributed to the strengthening of the Biosphere Reserve, an increasingly important mechanism for nature conservation and sustainable development in the Atlantic Forest region, one of the most beautiful, rich and endangered forests of the planet.

Clayton Ferreira Lino

President

National Council of the Mata Atlântica Biosphere Reserve



EXECUTIVE SUMMARY

As established by the MAB (Man and the Biosphere)/ UNESCO Program, every 10 years after its creation all Biosphere Reserves must submit to the MAB (Man and the Biosphere), through the official channels, a Periodic Review document, in which, among other aspects of interest, the data on the Biosphere Reserve and presented the advances and challenges in its implementation in that period. Any changes in name, boundaries, zoning and governance that have occurred must also be reported.

The Mata Atlântica Biosphere Reserve was recognized by UNESCO in 1991, being the first area to receive this designation in Brazil. Over the years, the RBMA has undergone several stages of expansion and has become the largest MAB (Man and the Biosphere) / UNESCO World Network Reserve, with more than 78 million hectares.

Phase 6, sent to UNESCO in 2008, corresponds to the last revision of the RBMA. Ten years later, we are submitting a new update of limits and zoning (Phase 7) within the 2008-2018 Periodic Review.

The process of construction of this document, as usual, involved not only all members of the National Council as representatives of the state governments, NGOs (Non-governmental organizations), Universities, Business Sector, in the 17 Brazilian States, covered by the Reserve.

This process, of about 06 months of continuous work, also counted with contracted consultants and company specialized in the treatment of georeferenced data. The methodological aspects, the stages of the work and the manual of instructions to ensure the standardization of the data in the participation of the 17 States, are duly reported in the integral document.

The necessary articulations were also made with the Ministry of the Environment and with the Brazilian Network of Biosphere Reserves, since, in addition to areas of overlap between the RBMA and three other biosphere reserves, there is a great effort among Brazilian reserves for the permanent interaction and creation of replicable patterns.

Regarding the evaluation of the actions developed by the RBMA in the last decade, it is worth highlighting the diversity of topics dealt with, the partnerships established, the Reserve's ability to maintain its financial sustainability and institutional stability despite the serious national and international crises that followed from 2008.

In order to do so, it was fundamental to establish a permanent relationship with all actors, the institutional action of the National Council in the struggle for adequate public policies and the existence of its administrative and financial support, the NGO (Non-governmental organizations) Friends Institute of RBMA, which facilitated the viability of numerous projects and partners.

Among its permanent programs, each one with many projects, stand out in this period:

- Sustainable Tourism Program- focused on the training of young environmental monitors, support to Community Based Tourism and Creation of "Biosphere Routes", promoting the visitation of attractive, committed to sustainability. Around 1500 people were trained in this Program.

- Yearbook Program Mata Atlântica - Since 2010, RBMA has been monitoring the compliance of the Aichi Targets, 2011-2020, with the Convention on Biological Diversity - for the Mata Atlântica Biome. The printed and digital editions of this monitoring are a precious reference on the advanced challenges in the



protection of the Biome and are integrated in the evaluation of the Aichi Goals by the Brazilian government before the CBD (Convention regarding Biological Diversity). In addition to the Aichi Targets, the Yearbook Program will also monitor the ODS (Sustainable Development Objectives) from ONU (United Nations Organization). This innovative and unfortunately unique initiative among biosphere reserves has received special tribute from the Executive Secretary of the Convention.

- Program: Mata Atlântica Market – With a strong scientific base and great social permeability with the local communities of the Reserve, this Program has three central focuses: the promotion of sustainable management of forest resources of the Atlantic Forest; the certification of Enterprises and products of the Reserve through its Mata Atlântica Market seal and support to the training and organization of producers for the commercialization of its products and services. During this period more than 3,000 producers were served and 20 enterprises received the seal.

- Program of Protected Areas, Mosaics and Ecological Corridors – This was the first permanent Program of the RBMA and is focused on the technical and political action aiming at the conservation of biodiversity, water and other resources of the Atlantic Forest through the creation, implementation and integrated and participative management of public and private protected areas on land and marine species. In this decade the RBMA contributed directly in the proposal of new federal, state and municipal Conservation Units. It also had central action in the creation of all 15 Mosaics of Protected Areas in the Biome, and the proposal and implementation of the Corredor Central da Mata Atlântica (Mata Atlântica Central Corridor), managed by the RBMA State Committees in the States of Bahia and Espírito Santo. Likewise, RBMA was the central protagonist in the creation of the pact for the restoration of the Mata Atlântica (aiming at restoring 15 million hectares by 2050), and was responsible for three years for its Executive Secretariat.

- Program: Coast and Sea – Characterized as a large ecological corridor of more than 5,000 km that involves 14 of the 17 coastal states of Brazil, the RBMA already in 2008 had 16 million hectares covering marine and island ecosystems. To give due attention to this vast and diversified region of the Atlantic Ocean, the Reserve creates the Colegiado Mar (Sea Collegium) composed of public and private institutions directly involved in marine conservation in Brazil. From this work came proposals for the creation of more than two dozen Coastal and Marine Protected Areas, many of them feasible, in addition to important works related to traditional and industrial fishing on the Brazilian coast. Also worthy of note is RBMA's performance in the #EaHoradoMar campaign, where, along with several entities, it promoted the largest mobilization ever recorded in the country in defense of the Brazilian sea.

The consequence of this mobilization was the creation of two gigantic Marine Protected Areas (more than 900,000 km²) around the archipelagos of Trindade-Martim Vaz and São Pedro and São Paulo, which caused Brazil to have a jump of 1.53% to about 26% of its protected territorial sea. It is also worth mentioning the elaboration and coordination by the RBMA in partnership with the Voice of Nature Association of the project for the creation of the first Reserve of the Marine Biosphere, along 1200 km of Vitória, Trindade Chain in Espírito Santo, which has already been approved by COBRAMAB, awaits the best opportunity to be referred to UNESCO.

- Program: Environmental Assets – Established as of 2011, this is currently one of the most successful programs of the RBMA, involving a growing number of companies in implementing the MAB (Man and the Biosphere) Program guidelines and consolidating the Biosphere Reserve as one of the main promoters of the link between conservation and development advocated in the Plans of Action of Madrid (2008) and of Lima (2016). The program aims to identify and value the environmental assets (forests, rivers, caves, fauna, historical and archaeological heritage, among others) that exist in the properties of large companies. Initiated from an innovative technical cooperation, RBMA, Votorantim Cimento and the Brazilian Society of Speleology, has already promoted the conservation of many of these assets and has been contributing to the



promotion of a culture of sustainability in the Brazilian business environment. The Program is expanding in several regions of the Reserve, especially in the elaboration of “Sustainable Territorial Management Plans - PGTS” for companies and their properties. Also linked to the Program is the newly created the seal:” Empresa Amiga da Mata Atlântica (Friendly Company of the Atlantic Forest)” awarded by conservation and sustainable development initiatives in the biome, which contribute financially to the implementation of the RBMA program and project set. Currently six companies have already received the “Seal” of the Biosphere Reserve.

- Program of Advanced Offices – The Outposts (P.A.) are true “Showcases” of the Biosphere Reserve. In order for a site (Protected Areas, Research Centers, Environmental Education Centers and others) to be recognized as PA (Protected Areas) of the RBMA, it is necessary that there be permanent and exemplary at least two of the three basic functions of a Biosphere Reserve (conservation, sustainable development and knowledge). The title is granted by the National Council of the RBMA with validity of four years, renewable for an indefinite period through a very rigorous process. The great demand for the title and its renewal attest to the great success of this Program since its creation in 1993. Currently (August 2018) RBMA has 58 Advanced Post Offices, recognized in 13 States, of which 34 have been qualified in this decade. Together with the State Committees and Sub-Committees, and through their field projects, the Outposts consolidate the implementation of the MAB (Man and the Biosphere) / UNESCO program in their territory.

- International Cooperation Program – Since its creation, the RBMA has been active in the context of the World Network of Biosphere Reserves and the thematic and regional networks of MAB. He participates actively in the Network of Biosphere Reserves of the Coastal and Island and also of the Ibero-American Network of Biosphere Reserves-IberoMaB. Several of its members participated in UNESCO Thematic Workshops. The current chair of the National Council has been a member of the MaB (Man and the Biosphere) / UNESCO International Biosphere Reserves Council for four years.

At the same time, the participation and promotion by the RBMA of international events related to the themes of RB’s interest is intense. In the last 10 years, this participation or promotion has taken place in more than 25 International Seminars in a dozen countries, with special emphasis on the World Biosphere Reserves Congress of Lima in 2016 and others in Costa Rica, Chile, Argentina, Spain, France, Mexico, Guatemala, Ecuador and Paraguay.

The RBMA also maintains permanent cooperation with other Biosphere Reserves through “Irmanamento” (“twinning”), as it has for years with the Aqua Y Paz (Costa Rica), Las Palmas (Canarias / ES) and Las Yungas (Argentina) Reserves. On the other hand, it also maintains important partnerships with international organizations and cooperation such as GIZ and KFW (Germany), JICA (Japan) and Spanish Government.

Finally, it is necessary to highlight Program of Communication and Environmental Education and it also annually promotes the award of the “Muriqui Prize - RBMA”, the oldest and most important social and environmental award for the people and institutions that contribute to conservation and sustainable development in the biome. The Muriqui Prize has already been delivered to 74 people (41) and institutions (33), of which 35 were in the last 10 years.

In addition to its public policies and the development of demonstration projects, RBMA (Mata Atlântica Biosphere Reserve) has established itself as the largest and most comprehensive network of governmental and non-governmental organizations and individuals in defense of the Atlantic Forest, thanks in large part to its multiple partnerships and to its autonomous and effectively representative, parity and decentralized Management System. Over the last decade, this Management System has been permanently improved, consolidating the activities of the National Council, Committees and Sub-Committees, Friends Institute of RBMA (Mata Atlântica Biosphere Reserve), National Executive Secretariat, Marine Collegiate and Advanced



Stations.

In this year of 2018 another figure was introduced in the management system, the Decentralized Management Units - UGD / RBMA, which creates or preferably recognizes pre-existing collegiate institutions that promote integrated and participatory management in territories included in the Biosphere Reserve. Examples are Protected Area Mosaic Councils, River Basin Committees and Municipality Consortium.

Among the greatest challenges to be faced are: already felt but not known impacts of climate change; the need for greater approximation with all 2733 municipalities, of which 682 are fully covered by the RBMA (Mata Atlântica Biosphere Reserve); the strengthening and broadening of the participation of the various traditional peoples in the actions and management of the Reserve; greater participation of the business sector in its implementation and the guarantee of financial sustainability to maintain RBMA management, actions and projects.

In addition to updating data and describing the advances and challenges of the Reserve in this highly productive decade, the document also includes data and maps of the RBMA Phase 7 that updates boundaries and zoning in the 17 States covered by the Reserve. This update was focused on:

1 – To use a georeferenced cartographic database of greater precision and degree of detail, than the one used in 2008.

2 – To update the zoning with the inclusion of Conservation Units in the Biome created or included in the National Register of Conservation Units or in State Systems of Protected Areas after 2008. Those defined as Comprehensive Protection, Private Natural Heritage Reserves and other high areas use restrictions correspond to new Reserve Core Zones. The so-called conservation units of sustainable use and other protected areas with less use restriction, start to compose their buffer zones. 2130 conservation units were included in this Phase 7. In addition, RBMA 189 Indigenous Territories (TI) and 169 Quilombola Territories (TQ) were included and identified in Phase 7 of the RBMA.

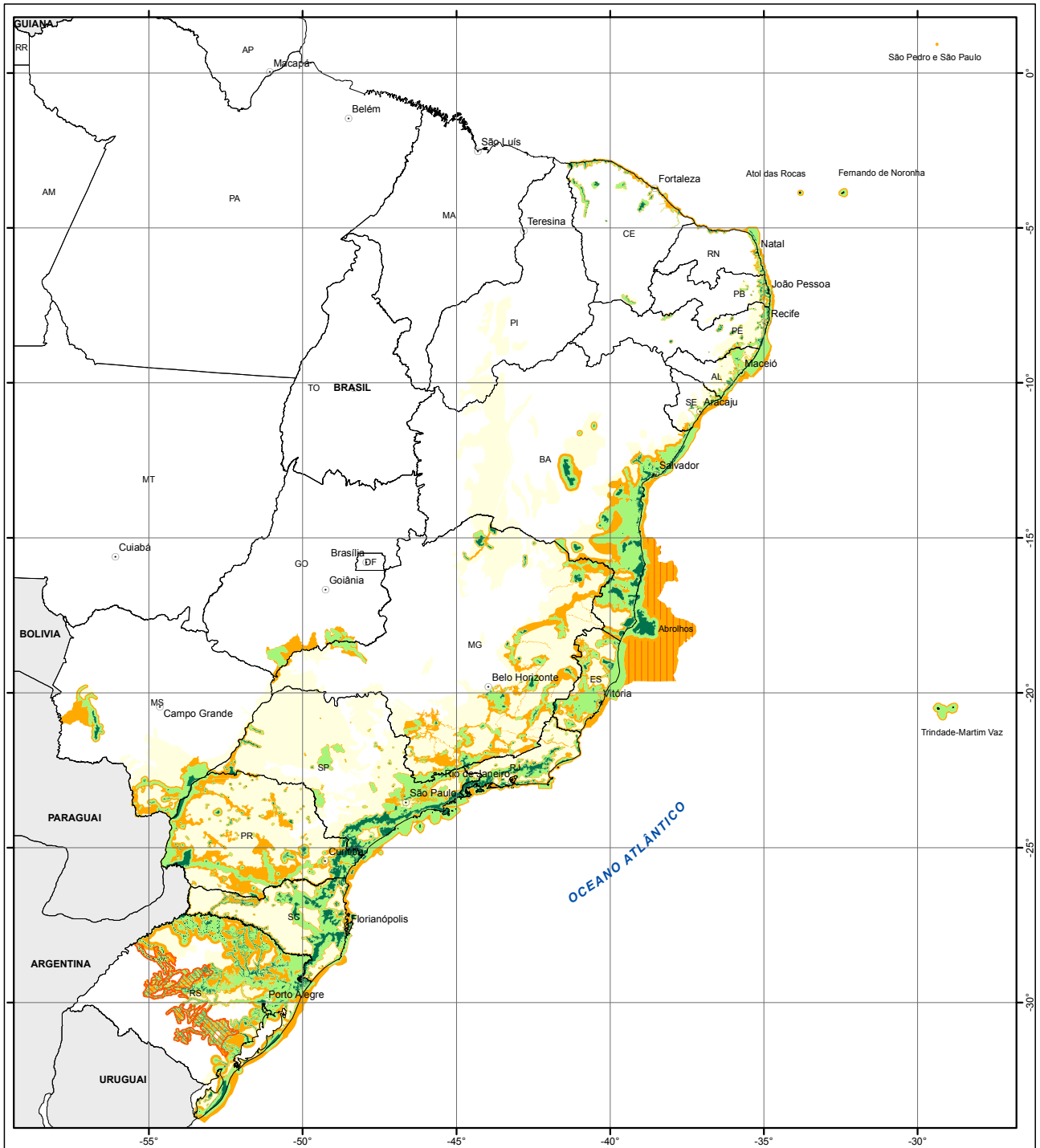
3 – To expand the limits of the Reserve in the states of Piauí and Paraná. In the first one, still modest, incorporating only Conservation Units (three federal, one state and two Private Natural Heritage Reserve - RPPN) containing Mata Atlântica entrances associated with the Caatinga. In the State of Paraná it was approved the expansion of the Reserve in the Itaipu Dam Region, updating zoning and creating the first RBMA Decentralized Management Unit, the UGD (Decentralized Management Units) - Itaipu. This Unit will be strategic for the management of its own territory and also for strengthening the environmental partnership work developed by Brazil with Argentina and Paraguay, including the express recommendation of MAB (Man and the Biosphere) / UNESCO when RB Itaipu was created in 2016 on the Paraguayan border of the Paraná River.

In its Phase 7, the Mata Atlântica Biosphere Reserve, with the updating of its limits and zoning, now includes a territory of approximately 89,687,000 ha and, with the inclusion of the State of Piauí, all 17 Brazilian states that have Atlantic Forest covering 66% of the Mata Atlântica Biome. There are approximately 73,328,000 in terrestrial areas and 16,449,000 ha in marine areas, being about 9,000,000 ha. of core areas, 38,508,000 hectares of buffer zones and 41,400,000 hectares. of transition zones, constituting, on a Biome scale, the largest and one of the most complex reserves of the biosphere.

It must be noted that in spite of the fact that this period was marked by strong pressure for setbacks in Brazilian environmental policy and legislation, which reflected the pace of creation of conservation units in the Mata Atlântica, the increase was significant of Protected Areas in some states, many municipalities and mainly in the creation of hundreds of private reserves in the decade studied. In recent years, there has also been



greater support from the current management of the Brazilian government for the creation of new conservation units, biosphere reserves and other protected areas. This must be understood as a continuous maturation of Brazilian society in defense of its environment and its patrimony. The RBMA (Mata Atlântica Biosphere Reserve) is at the same time the product and protagonist of this process.

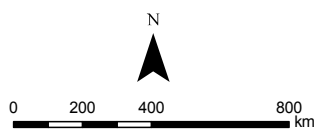


Reserva da Biosfera da Mata Atlântica
FASE VI
2008

BRASIL



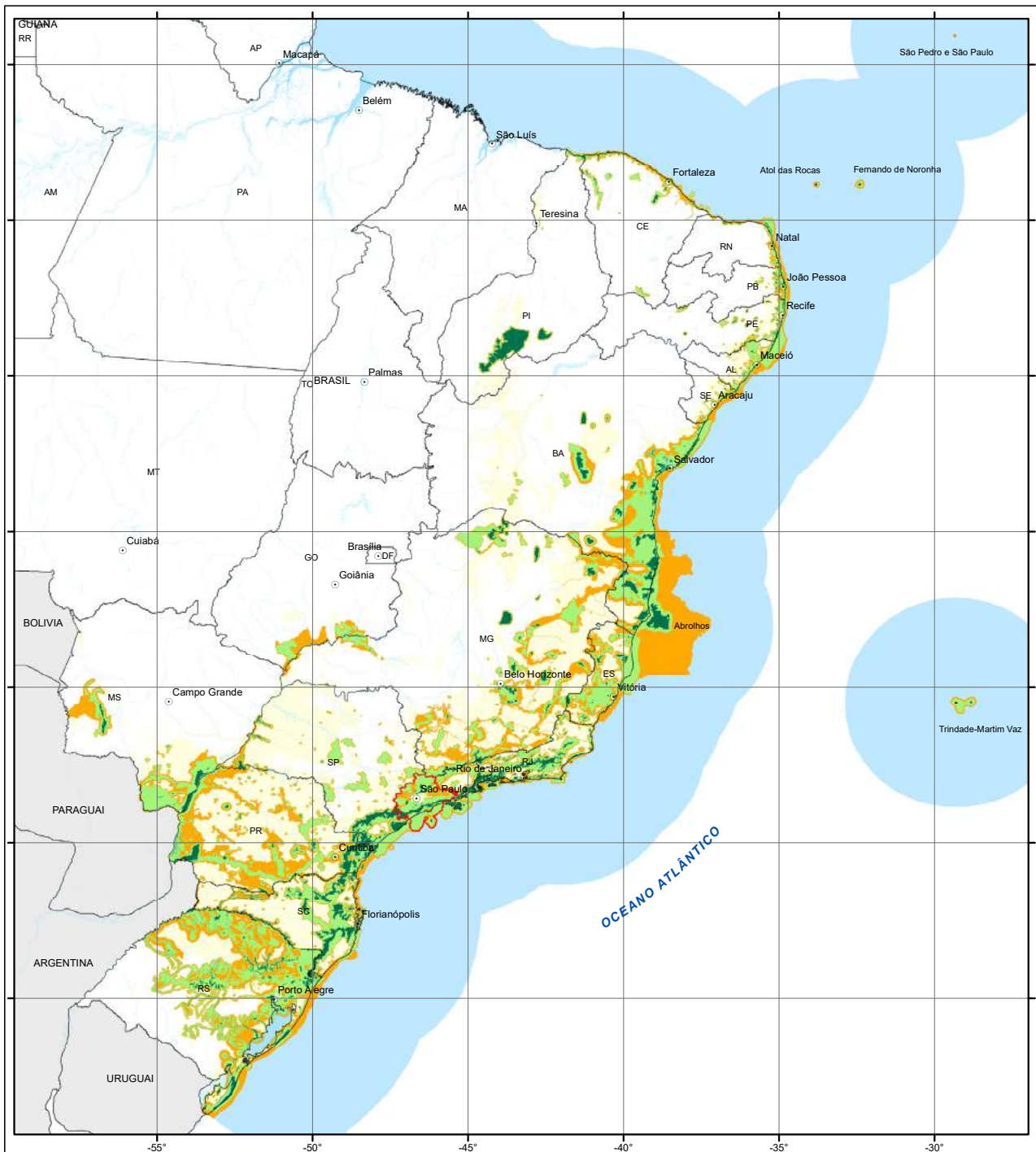
- Zona núcleo
- Zona de amortecimento
- Zona de transição
- Domínio da Mata Atlântica
- Zona Especial de Interação Mata Atlântica-Mar
- Zona Especial de Interação Mata Atlântica-Pampa



Projeção Geográfica

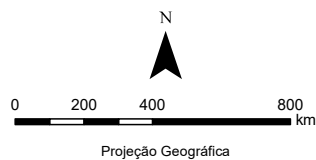


Execução:



RESERVA DA BIOSFERA DA MATA ATLÂNTICA
RBMA - FASE 7 - 2018
BRASIL

- Zona Núcleo
- Zona de Amortecimento
- Zona de Transição
- Lei da Mata Atlântica
- Reserva da Biosfera do Cinturão Verde
- ZEE Brasil



Coordenação:

Apoio:



Execução:






MATA ATLÂNTICA ECOSYSTEM



MATA ATLÂNTICA BIODIVERSITY






MATA ATLÂNTICA SOCIO DIVERSITY



MATA ATLÂNTICA SOCIO ECONOMICS





RBMA
Phase 7

PERIODIC REVIEW (2008-2018) AND THE ZONING OF THE
MATA ATLÂNTICA BIOSPHERE RESERVE

MATA ATLÂNTICA BIOSPHERE RESERVE

PHASE 7 / 2018



PART 1

**PERIODIC REVISION 2008- 2018 AND
UPDATE OF LIMITS AND ZONING OF THE RBMA - PHASE 7**



1 PERIODIC REVISION 2008- 2018 AND UPDATE OF LIMITS AND ZONING OF THE RBMA PHASE 7

1. NAME

Mata Atlântica Biophere Reserve

2. COUNTRY

Brazil

3. YEAR OF DESIGNATION

1991- Designation by UNESCO of the Biosphere Reserve. Although it joined the MaB Program and created its National Committee – COBRAMAB (Brazilian Commission of the Man and the Biosphere Program) since 1974, it was only in 1991 that Brazil approved with UNESCO, its first Biosphere Reserve, that of the Mata Atlântica

4. YEARS OF REVIEW PERIODIC / PHASES RBMA

The Mata Atlantica Biosphere Reserve was recognized and reviewed periodically, in sequential phases over several years, with this features:

Phase 1 in 1991- creation of the RBMA - covers two areas: a) one, which includes the regions of the Ribeira Valley (south of SP) and Graciosa Mountain (coast of Paraná); b) and the second one that includes the Tijuca Forest National Park, the Botanical Garden of Rio de Janeiro, the National Park of Órgãos Mountain, and the Tinguá Biological Reserve (RJ). The RBMA - Phase 1 covered three states: Rio de Janeiro-RJ, São Paulo-SP and Paraná-PR.

Phase 2 in 1992- includes the other regions of the States of SP and RJ, located in the Mar and Mantiqueira Mountains, besides two new States, the coast of the States of the ES (Espírito Santo), RJ (Rio de Janeiro) and SP (São Paulo), with the State of MG (Minas Gerais). The RBMA Phase 2 covered five states: Espírito Santo- ES, Minas Gerais-MG, Rio de Janeiro-RJ, São Paulo-SP and Paraná- PR.

Phase 3 in 1993- the RBMA Phase 3, covered seven states, included in it, more areas of the State of Minas Gerais (MG), and included areas of two new states, of Santa Catarina (SC) and Rio Grande do Sul - RS.

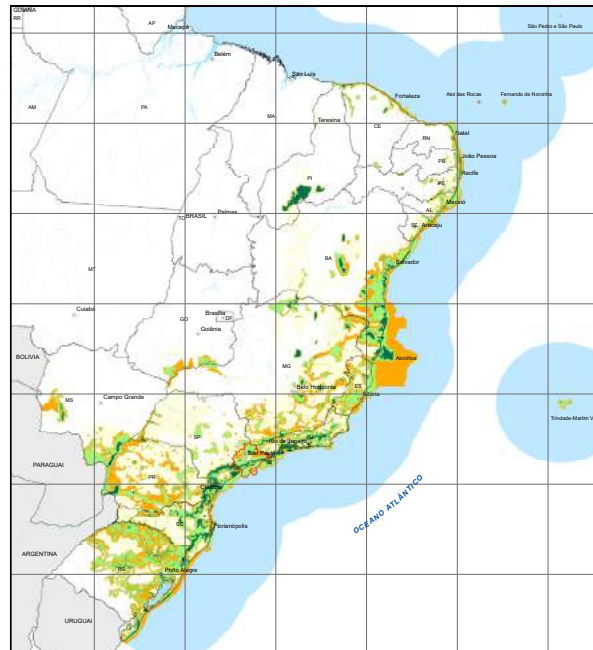
Phase 4 in 2000- the RBMA Phase 4 now includes 14 states, including seven new states in the Northeast Region: Ceará- CE, Rio Grande do Norte- RN, Paraíba-PB, Pernambuco- PE, Alagoas-AL, Sergipe - SE, Bahia- BA.

Phase 6 in 2008- (last periodic review) the RBMA Phase 6 has now covered 16 States of the Mata Atlantica, inserting in its territory areas of the Mato Grosso do Sul-MS and Goiás- GO, in addition to significantly expanding coastal and marine areas.

Phase 7 in 2018- (Proposal for a Periodic Review and updating the limits and zoning of the RBMA Phase 7), the Reserve will cover all the 17 States of the Domain of the Mata Atlantica of Paraná. In Phase 7 with the updating of its delimitation and zoning from more precise cartographic bases, the RBMA will contain a more representative mosaic of ecological systems of important biogeographic regions, and the best part, to contemplate the distribution of native forest formations and associated ecosystems of the Mata Atlantica..



RBMA Area - Phase 7 (2018)



RBMA Area - Phase 6 (2008)



RBMA Area - Phase 5 (2002)



RBMA Area - Phase 4 (2000)



RBMA Area - Phase 3 (1993)



RBMA Area - Phase 2 (1992)



RBMA Area - Phase 1 (1991)





5. 2008/2018 PERIODIC REVIEW AND UPDATE PROCESS RBMA PHASE 7

Biosphere Reserves are dynamic and their revision is always necessary. In the case of RBMA, as mentioned above, these revisions were made in six phases, carried out between 1991 and 2008 and now, in 2018, when completing 10 years of its last revision and update (RBMA-Phase 6), the Reserve carried out the Periodic Review of 2008/2018 and is proposing the Update of the Delimitation and Zoning of the Mata Atlantica Biosphere Reserve / RBMA-Phase 7, counting as always with the collaboration of its Management System and strategic partners.

The work was carried out from secondary information and cartographic bases existing, made available by the RBMA and by governmental and non-governmental partners. The main sources used for this work were the editions of the RBMA Mata Atlantica Yearbook, the SOS Mata Atlantica Atlas, the Mata Atlantica Law Area Map (IBGE) and the Mata Atlantica Remaining Map (SOSMA). MapBiomass, the National Register of Conservation Units of the MMA and the State Systems of Protected Areas of the States and Municipalities, as well as other information from each State and minutes, reports and other files of the Executive Secretariat of the RBMA.

It was initially provided by the Executive Secretariat of the RBMA and a team of technical consultants and geoprocessing contractors, for each State, a preliminary proposal for the Periodic Review and updating the RBMA delimitation and zoning - Phase 7 and the Manual of Procedures for the preparation of the Revision RBMA-Phase 7. The specific focal points for this work were indicated by the managing bodies of each State. The preliminary proposal was analyzed, adjusted and complemented by the focal points and collaborators of each of the 17 States of the Mata Atlantica, and later they were returned to the Executive Secretariat of the RBMA for its compilation and final systematization.

The RBMA Periodic Review proposal - Phase 7, in line with the one requested in the UNESCO Formulary, was presented and had its previous approval, unanimously, at the 26th Annual Meeting of the CN (National Council)-RBMA and also with the Ministry of the Environment and COBRAMA (Brazilian Commission of the Man and the Biosphere Program), in September 2018.

This phase 7 of RBMA has as main focus the updating and adjustment of delimitation and zoning, (from more precise cartographic bases, the inclusion in the several States of new conservation units, mosaics, ecological corridors and of specific demands of extension of the limits and management priorities of the RBMA, highlighting:

- Incorporation of conservation units of Mata Atlantica in the State of Piauí;
- Review and expansion of the RBMA territory in the State of Paraná, including significant areas of the Itaipu Binacional Hydroelectric Region;
- Updating of the RBMA Management System, with the redefinition of its national and regional management bodies and the creation of Decentralized Management Units.

MAIN ACTORS INVOLVED

In addition to the technical staff and members of the RBMA Management System, Arcplan Geoprocessing - Mapping and Digitization, contributed to the elaboration of the Periodic Review and Update of the RBMA in this Phase 7, other representatives and collaborators of the Ministry of the Environment / Sbio - DAP (Diameter at breast height) / ICMBio (Chico Mendes Institute for Biodiversity Conservation), of the state and municipal Environment Organizations, Social Networks, environmental NGOs (Non-Governmental Organization) and the Hydroelectric: Itaipu Binacional.



METHODOLOGICAL STRATEGY

The Periodic Review of the RBMA (2008-2018) and the RBMA Phase 7 Zoning and Delineation Update were developed through a participatory process, with telephone consultations / whatsapp, through virtual / electronic mail, with several virtual meetings and, in the specific case of the demands made by the states of Paraná and São Paulo, several meetings attended, basically relying on the following Methodological Strategy / Steps:

STEP 1: Hiring and mobilization of technical consulting services and project management.

STEP 2: Preparation and distribution of the reference documentation and preliminary proposal for updating the RBMA zoning and delimitation - Phase 7 (Manual of Procedures, Criteria and Recommendations for RBMA Review - Phase 7)

STEP 3: Complementation and analysis by representatives, RBMA focal points and managing bodies of each State of RBMA update proposal- Phase 7

STAGE 4: Compilation / systematization of the proposal for the Periodic Review and Update of the RBMA-Phase 7

STEP 5: Approval of the proposal for the Periodic Review and Update of RBMA-FASE 7 by the National Council of the Mata Atlantica Biosphere Reserve CN-RBMA- Foz do Iguaçu -PR -August 2018

STEP 6: Approval of the final document of the Periodic Review and Update RBMA - PHASE 7 by COBRAMAB / Federal Government - September 2018

STEP 7: Elaboration and publication of the final document and referral to MaB (Man and the Biosphere) UNESCO / Paris.

The review process began in 2017 and more effectively in April 2018. From the outset, numerous technical and virtual meetings were held with various actors who participated in the process. On average, there were 2 meetings per state. There were face-to-face meetings for specific demands of the states of Paraná and São Paulo, with technical groups from the various environmental agencies, representatives of other Brazilian Biosphere Reserves that have overlapping areas with RBMA, members and participants of the 25th and 26th Meetings of the CN (National Council)- RBMA and the COBRAMAB (Brazilian Commission of the Man and the Biosphere Program) Meeting of September 2018, in addition to the technical meetings held for the geoprocessing of the maps and tables of conservation units and for the comparative studies between RBMA-Phase -6 (2008) and the RBMA- Step 7 (2018). The cooperation of all was very significant, allowing the RBMA to carry out work of good technical level and representativeness of the various segments of the Management System of the RBMA.

CRITERIA FOR DESIGNATION AS BIOSPHERE RESERVE

The process of recognition and implementation of the RBMA, in all its phases, incorporated in full the criteria established by Article 4 of the Statutory Framework of the Seville Strategy.

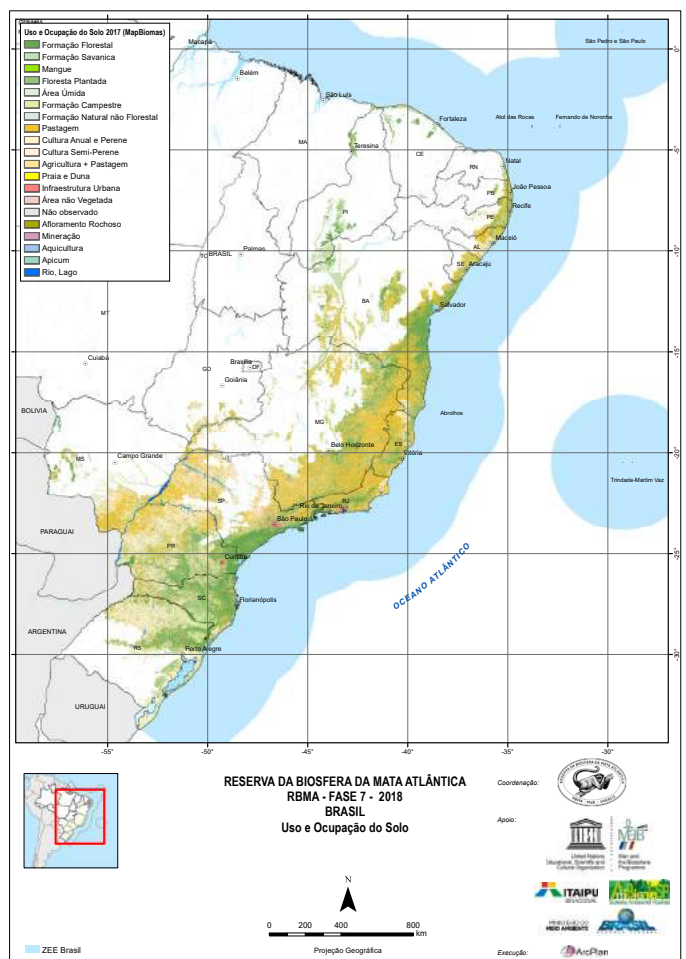
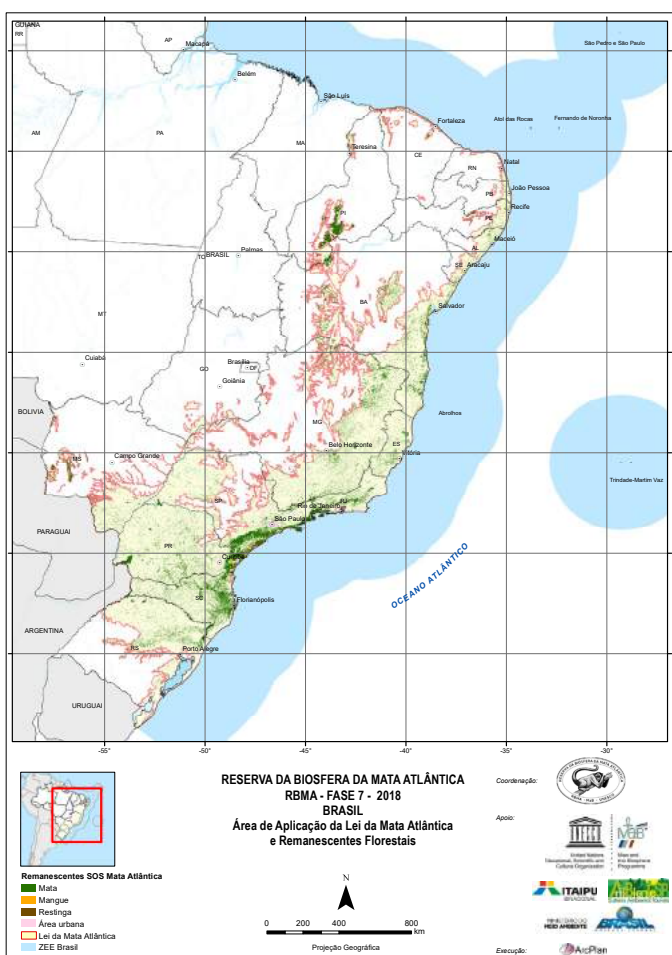
In this phase 7, the “Manual of Procedures for Periodic Review 2008-2018 and Updating of Boundaries and Zoning of the RBMA - Phase 7” was drawn up, inspired by this practice of continuous use and application of the guidelines of said framework, which includes the procedures, general principles and thematic criteria. This Manual, which constitutes Part 2 of this Document, was developed in accordance with the guidelines and new concepts of zoning established since the Third World Congress of Biosphere Reserves in Madrid; with the Lima Action Plan (2016-2025), approved at the IV World Congress of Biosphere Reserves in Lima, replacing the Madrid Plan (2008-2013); with the Action Plan of the Brazilian Network of Biosphere Reserves (2017) and the Strategic Planning of the RBMA.



MOSAIC OF ECOLOGICAL SYSTEMS

The areas proposed as Phase 7 Biosphere Reserve are included in the Mata Atlântica Domain, as established by the new Federal Decree number 6,660 / 2008, which establishes the Map of the Application of the Atlantic Forest Law, prepared by IBGE (Brazilian Institute of Geography and Statistics), which includes the distribution and configuration original of the following native forest formations and associated ecosystems of the Atlantic Forest: Dense Ombrophylous Forest; Mixed Ombrophilous Forest, also called Araucaria Forest; Open Ombrophilous Forest; Seasonal Semideciduous Forest; Deciduous Seasonal Forest; altitude fields; areas of pioneer formations, known as mangroves, sandbanks, saline fields and alluvial areas; vegetation refuges; areas of ecological tension; inland breams and forest entanglements, represented by disjunctions of Dense Ombrophylous Forest, Open Ombrophylous Forest, Semideciduous Seasonal Forest and Deciduous Seasonal Forest; areas of steppe, savannah and savanna-esthetics; and vegetation native to the coastal and oceanic islands. This complex of formations composed of a set of ecosystems highly altered by human action, results in a mosaic of landscape with vegetal fragments of different sizes, forms, ecological conditions and different levels of conservation and pressure, more recently demonstrated by the collection of MapBiomias (online platform that maps land use in Brazil) that includes annual data on land cover and use of the Biome for the period 1985 to 2017 (<http://mapbiomas.org/map#coverage>).

Among these natural mosaic areas are several conservation units, Indigenous Territories, Quilombola Territories, Regions of Ecological Corridors and Mosaics of Protected Areas, whose limits are represented practically all the ecosystems that contain the Atlantic Forest, including associated ecosystems such as altitude and island fields. The Ecological Corridors and Mosaics of Protected Areas are included in the RBMA Phase 7, and made available in this document, together with the protected area information, in Annex 2: RBMA Protected Area Tables, Phase 7 by States.





6. SIGNIFICANT RESERVATION CHANGES OF THE BIOSPHERE OF THE MATA ATLÂNTICA IN THE LAST 10 YEARS:

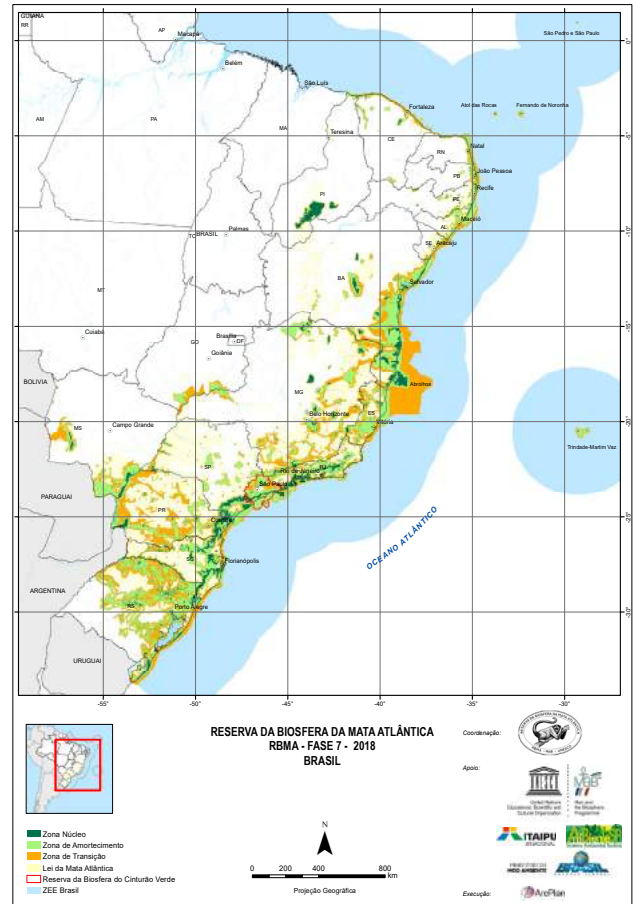
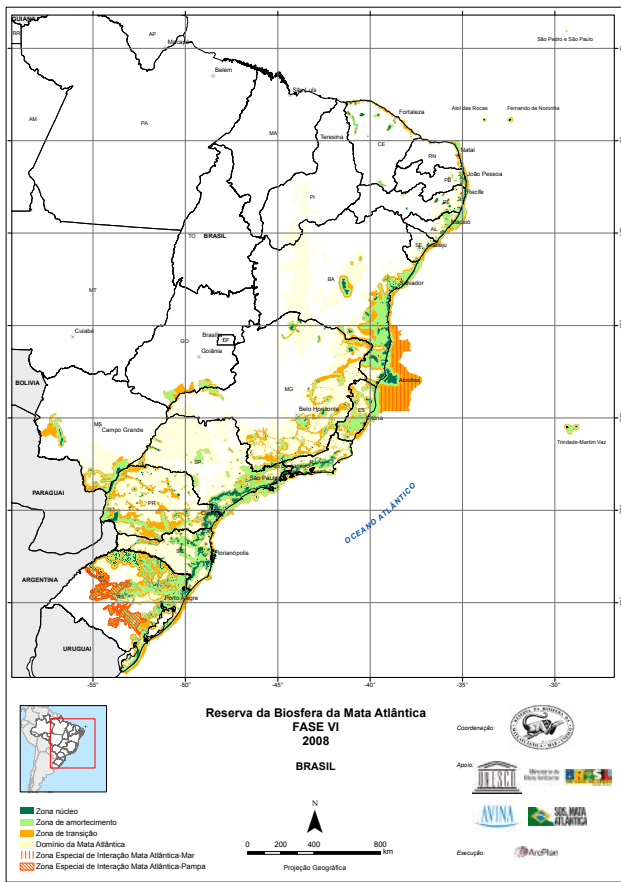
The Mata Atlantica Biosphere Reserve was recognized by UNESCO in 1991, being the first area to receive this designation in Brazil. Over the years, the RBMA has undergone several stages of expansion, becoming even in its Phase 6, which corresponds to the last RBMA revision sent to UNESCO in 2008, the largest MAB (Man and the Biosphere) / UNESCO World Network Reserve, with more than 78 million of hectares.

Ten years later, we are submitting a new update of limits and zoning (Phase 7) within the 2008-2018 Periodic Review. The RBMA Phase 7 now covers all 17 states of the Mata Atlântica Domain, and it is best to contemplate the distribution of native forest formations and associated ecosystems of the Mata Atlântica. In phase 7 the RBMA updated its limits and zoning from more precise cartographic bases, with emphasis on the Map of the Area of Application of the Law of the Mata Atlantica, prepared by the Brazilian Institute of Geography and Statistics - IBGE (Brazilian Institute of Geography and Statistics) and officially instituted through the Decree No. 6,660 of November 2008, which regulates Law 11,428, dated December 22, 2006, which provides for the use and protection of native vegetation of the Mata Atlântica Biome, distributed by 17 States.

In its Phase 7, the Mata Atlântica Biosphere Reserve, with the updating of its limits and zoning, now includes 66% of the Mata Atlantica Biome, housing almost all types of landscapes and terrestrial and marine ecosystems that occur there. There are approximately 89,687,000 hectares, being 73,328,000 in terrestrial areas and 16,449,000 hectares in marine areas, with about 9,000,000 ha. of core areas, 38,508,000 hectares of buffer zones and 41,400,000 hectares. in biome scale, in the largest and one of the most complex reserves of the existing biosphere, located in one of the planet's richest and most threatened biomes.



MAPS AND COMPARATIVE INFORMATION OF RBMA PHASES 6 AND 7



| RBMA-PHASE 6 (aprx. hectares) (2008) | | RBMA-PHASE 7 (aprx. hectares) (2018) | |
|--------------------------------------|------------------|---|------------------|
| Biome Area in Hectares | 136.670.000 | Area of the Domain / Map of Application of the Law of environment | 130.998.653 |
| RBMA Area Phase 6 | aprx. 78.466.000 | RBMA Area Phase 7 | aprx. 89.687.000 |
| % RBMA/Biome | 57% | % RBMA/Mata Atlântica Law | 66% |
| Area of Core Area | aprx. 7.500.000 | Core Zone Area | aprx. 9.000.000 |
| Damping Zone Area | aprx. 31.000.000 | Damping Zone Area | aprx. 38.508.000 |
| Transition Zone Area | aprx. 40.000.000 | Transition Zone Area | aprx. 41.400.000 |
| Land Area | aprx. 62.319.000 | Land Area | aprx. 73.238.000 |
| Marine Area | aprx. 16.147.000 | Marine Area | aprx. 16.449.000 |



| RBMA-PHASE 6 (2008) | | RBMA-PHASE 7 (2018) | |
|--|-------------------|--|-------------------|
| Municipalities Covered by the RBMA | | Municipalities Covered by the RBMA | |
| Fully | 700 | Fully | 682 |
| Partially | 1685 | Partially | 2051 |
| Total | 2385 | Total | 2733 |
| States Concerned | 16 | States Concerned | 17 |
| Population RBMA (inhabitant – Censo 2000) | | Population RBMA (inhabitant – Censo 2010) | |
| Influence Area | aprx. 114.000.000 | Influence Area | aprx. 133.207.422 |
| Core Zone | aprx. 150.000 | Core Zone | aprx. 245.750 |
| Damping Zone | aprx. 20.150.000 | Damping Zone | aprx. 24.640.000 |
| Transition Zone | aprx. 40.600.000 | Transition Zone | aprx. 49.580.000 |
| Total | aprx. 60.900.000 | Total | aprx. 74.466.000 |



FINANCIAL RESOURCES IN REAIS - BRAZILIAN CURRENCY (R\$) RBMA PHASE 6 AND PHASE 7)

RBMA finances its actions and projects by raising funds through project announcements, institutional, national and international partnerships, government support, sponsorship and cooperation with companies and institutions of the management system. It was strategic to achieve its objectives and advances in this period the existence of its administrative and financial arm, the Organization of Civil Society of Public Interest - OSCIP Friends Institute of RBMA, which facilitated the feasibility of numerous projects and partnerships.

| Financial Resources in Reais - brazilian currency (R\$) (RBMA - Phase 6) | Financial Resources in Reais - brazilian currency (R\$) (RBMA - Phase 7) |
|--|--|
| PHASE 6 - 2008: Economic and financial resources: about R\$ 810.500,00 | PHASE 7- 2018 (reference 2017): Economic and financial resources: about R\$ 1.084.000,00 |

PUBLIC POLICIES ON NETWORKS

Regarding the evaluation of the actions developed by the RBMA in the last decade, it is worth highlighting the diversity of topics dealt with, the partnerships established, the Reserve's ability to maintain its financial sustainability and institutional stability despite the serious national and international crises, that followed from 2008.

To this end, the ongoing effort of the RBMA Management System, parity and participatory, always updated, with capillarity in the 17 states covered by the Biome and with permanent articulation with strategic actors of the Atlantic Forest, governmental and non-governmental, was fundamental, consolidating in an important Network for the promotion and fulfillment of the three basic functions of the Biosphere Reserve throughout the Mata Atlântica Biome: conservation of Biodiversity, Sustainable development and scientific and traditional knowledge. In addition to the specific objectives of its permanent programs and projects, developed in the last 10 years, in line with the Strategic Planning 2009-2013 / 2014,2018 and detailed in the following items, the institutional performance of the National Council and all other managing bodies of the RBMA in the fight for public policies that generated a strong framework for the necessary advances and changes in the biome, emphasizing:

- Campaigns (Forest Code, impact works, creation of conservations units, Against PEC 215 - Removing rights of Traditional Peoples)
- Motions by the Council (Various themes of local or national interest)
- Technical proposals on priority themes (Protected Areas, Mosaics, sustainability indicators, monitoring of Aichi Targets, priority areas)
- Proposed Legislation (National System of Conservation Units -SNUC, Private Reserves of Natural Heritage and proposal for Private Reserves for Sustainable Development, Law of Peoples and Traditional Communities, Law of the Mata Atlântica / Decree number 6,660 of November 2008 establishing the Map of the Area of Application of the Law of the Mata Atlântica, (Brazilian Institute of Geography and Statistics IBGE / scale 1: 5 million) that contemplates the distribution of the original configuration of the native forest formations and associated ecosystems of the Mata Atlântica, regulating the Mata Atlântica Law)
- Participation in National Councils and Working Groups (Conservation Units Councils, Protected Area Mosaic Councils, SP Speleological Heritage Council, Restoration Pact, RBMA, Brazilian

Mosaic Network, Network of Non-Governmental Organizations Mata Atlântica and others)

- National and international events (such as Atlantic Forest Week, Events on Payments for Environmental Services - PSA, Quality Economics, Corporate Management in RBs (Biosphere Reserve), Mosaics of Protected Areas, Scientific Symposiums and Technicians, Urban Forests, Coastal and Marine Issues and Biodiversity)
- Certifications and Awards (Advanced Offices, Amiga Company Seal, Muriqui Award) Public policy of protection, research and responsible management of speleological patrimony - SP - São Paulo, among others.





INTERNATIONAL COOPERATION

Since its inception the RBMA has been active in the context of the World Network of Biosphere Reserves and the thematic and regional networks of MAB (Man and the Biosphere). He participates actively in the Network of Biosphere Reserves of the Coastal and Island and also of the Ibero-American Network of Biosphere Reserves-IberoMaB. Several of its members participated in UNESCO Thematic Workshops. The current chair of the National Council has been a member of the MaB / UNESCO International Biosphere Reserves Council for four years.

At the same time, the participation and promotion by the RBMA of international events related to the themes of RB's interest is intense. In the last 10 years, this participation or promotion has taken place in more than 25 International Seminars in a dozen countries, with special emphasis on the World Biosphere Reserves Congress of Lima in 2016 and others in Costa Rica, Chile, Argentina, Spain, France, Mexico, Guatemala, Ecuador and Paraguay.

The RBMA also maintains permanent cooperation with other Biosphere Reserves through "Irmanamento" ("twinning"), as it has for years with the Aqua Y Paz (Costa Rica), Las Palmas (Canarias / ES) and Las Yungas (Argentina) Reserves. On the other hand, it also maintains important partnerships with international bodies and GIZ and KFW (Germany), JICA (Japan) and Spanish Government, and contributes directly to the monitoring and compliance in the Mata Atlântica Biome of the International Protocols on Climate Change, the Convention on Biological Diversity - CDB 2020 and, more recently, implementation of the Sustainable Development Objectives - ODS (Global Objectives for Sustainable Development).

7. COMPLIANCE OF THE THREE FUNCTIONS OF BIOSPHERE RESERVES: CONSERVATION, SUSTAINABLE DEVELOPMENT AND KNOWLEDGE AND PARTICIPATORY MANAGEMENT

Because it is located in the most urbanized and industrialized area of Brazil, including in the surroundings and inland of some of the largest metropolises in the world, such as those of São Paulo and Rio de Janeiro, the Mata Atlântica Biosphere Reserve enables institutional, territorial and ecosystem services on an unrivaled scale, facilitating the fulfillment of their basic functions.

Thus, because of its continental dimensions, strategic location, decentralized and effectively participatory management system and a very broad and dynamic set of programs and projects, the RBMA fully fulfills the three basic functions required by UNESCO for Biosphere Reserves. Some of these contributions are summarized below:

CONSERVATION

The Biosphere Reserve, covers in its Phase 7 areas 17 states of Mata Atlântica occurrence. There are 89,687,000 hectares of terrestrial and marine areas, including a wide diversity of environments and ecosystems, which also means the commitment of the international community to fulfill the functions of a Biosphere Reserve. The mere fact that an area is included in the RBMA and recognized by the MaB (Man and the Biosphere) / UNESCO Program, already greatly reinforces the struggle for its conservation, stimulating the action of the various actors and segments of the Atlantic Forest in its defense.

In this line, the main remnants of the Atlantic Forest, the habitat of species endemic or threatened with extinction, are located in the RBMA territory, in protected or priority areas for the creation of conservation units, forest restoration and formation of mosaics and ecological corridors. Also in the buffer zones and in the transition and cooperation zones, together, almost 72,000,000 ha are protected by threatened species and terrestrial, coastal and marine ecosystems. As important as the inclusion in RBMA and the creation of Protected Areas is the action of the Biosphere Reserve in the field of conservation through public policies and its scientific technical programs. Among these programs, the most important are "Research and Conservation", "Waters and Forests", "Mosaic and Ecological Corridors" and "Restoration Mata Atlântica, all with different projects

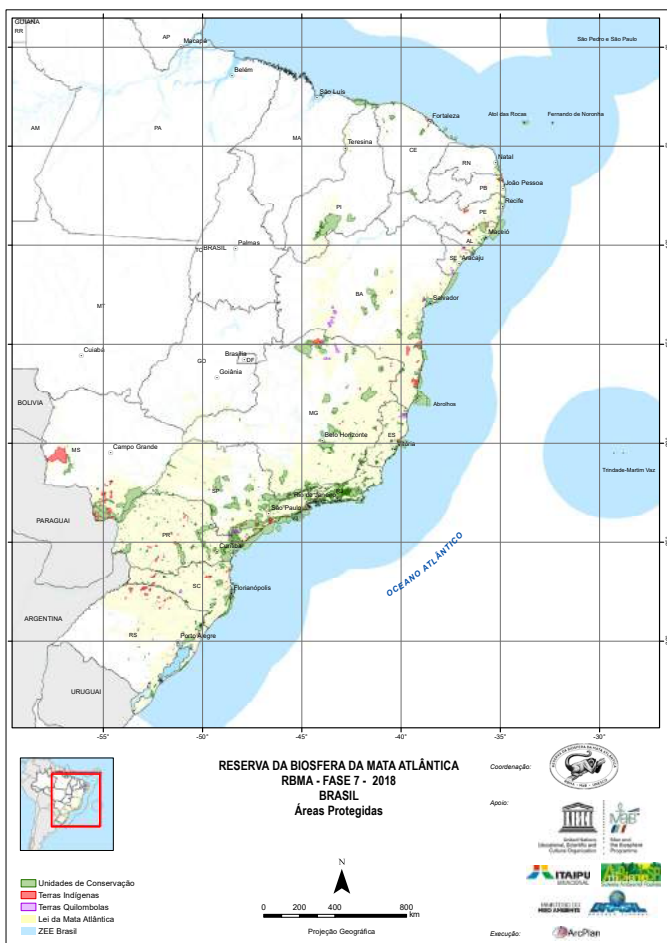


in the various regions of the Reserve.

For the conservation of Mata Atlântica biodiversity, the overall balance of the last ten years has been positive despite the Brazilian economic and political crisis, the pressure of backward sectors for environmental legislation and tragedies such as Mariana's with the destruction of the Rio Doce Basin

and its coastal-marine region, caused by the rupture of the Samarco Mining Dam / whose parent companies are Vale and BHP Billiton.

The reduction of deforestation in the Biome, worked by all RBMA management bodies, and the contribution to the expansion of the federal, state and municipal systems of Terrestrial and Marine Protected Areas, prioritized in the RBMA through the Permanent Program of Protected Areas, Mosaics and Ecological Corridors and the Costa e Mar Program, which can be seen below by the Comparative Table of Protected Areas inserted in its Phases 6 and 7.



RBMA – PHASE 7 Protected Areas

| Specification | UC | APP | TI | TQ | TOTAL |
|------------------------|------|-----|------|-----|-------|
| Quantily | 2138 | 58 | 187 | 169 | 2552 |
| Zoning | | | ZN | ZA | TOTAL |
| Protected Area by Zone | | | 1599 | 953 | 2552 |

RBMA – PHASE 6 Protected Areas

| Specification | UC | APP | TI | TQ | TOTAL |
|------------------------|-----|-----|-----|-----|-------|
| Quantily | 944 | 88 | 108 | - | 1140 |
| Zoning | | | ZN | ZA | TOTAL |
| Protected Area by Zone | | | 739 | 401 | 1140 |

The results of the last Mata Atlântica Remaining Atlas, carried out by the SOSMA Foundation and INPE (Institute for Space Research), are also indicators of the advances made for this function in the last decade:

« “The deforestation of the Mata Atlântica between 2016 and 2017 fell by 56.8% in relation to the previous period (2015-2016). In the last year, 12,562 hectares (ha), or 125 km², were destroyed in the 17 states of the biome. Between 2015 and 2016, deforestation was 29,075 ha. This is the lowest total deforestation value of the historical monitoring series, carried out by the SOS Mata Atlântica Foundation and the National Institute for Space Research (INPE). In an important political and electoral moment for the country, the Atlantic Forest gives its message: it is possible to reduce deforestation. With the commitment and dialogue between all of society, including landowners, governments and companies, we can achieve zero illegal deforestation, already present in seven states “(Marcia Hirota - Atlas coordinator and executive director of SOS Mata Atlântica).

Summary table by State and deforestation rate

| UF | Area UF | UF Law MA | %UF na LMA | Mata 2017 | % mata | dec mata 16-17 | variation of the previous | dec mata 15-16 |
|----|--------------------|--------------------|------------|-------------------|--------------|----------------|---------------------------|----------------|
| AL | 2.777.724 | 1.524.618 | 55% | 142.846 | 9,4% | 259 | 2.243% | 11 |
| BA | 56.473.404 | 17.988.595 | 32% | 2.005.710 | 11,1% | 4050 | -67% | 12.288 |
| CE | 14.892.047 | 866.120 | 6% | 64.020 | 7,4% | 5 | - 47% | 9 |
| ES | 4.609.503 | 4.609.503 | 100% | 483.172 | 10,5% | 5 | - 99% | 330 |
| GO | 34.011.087 | 1.190.184 | 3% | 30.125 | 2,5% | 165 | 11% | 149 |
| MG | 58.651.979 | 27.622.623 | 47% | 2.828.890 | 10,2% | 3128 | - 58% | 7.410 |
| MS | 35.714.473 | 6.386.441 | 18% | 706.875 | 11,1% | 116 | - 56% | 265 |
| PB | 5.646.963 | 599.487 | 11% | 54.807 | 9,1% | 63 | 94% | 32 |
| PE | 9.815.022 | 1.690.563 | 17% | 196.079 | 11,6% | 354 | 2121% | 16 |
| PI | 25.157.775 | 2.661.841 | 11% | 903.734 | 34,0% | 1478 | - 53% | 3.125 |
| PR | 19.930.768 | 19.637.895 | 99% | 2.323.735 | 11,8% | 1643 | - 52% | 3.453 |
| RJ | 4.377.783 | 4.377.783 | 100% | 820.307 | 18,7% | 49 | 34% | 37 |
| RN | 5.281.123 | 350.994 | 7% | 12.175 | 3,5% | 23 | | - |
| RS | 26.876.641 | 13.857.127 | 52% | 1.092.365 | 7,9% | 201 | - 18% | 245 |
| SC | 9.573.618 | 9.573.618 | 100% | 2.192.282 | 22,9% | 595 | - 30% | 846 |
| SE | 2.191.508 | 1.019.753 | 47% | 69.626 | 6,8% | 340 | 112% | 160 |
| SP | 24.822.624 | 17.072.755 | 69% | 2.345.765 | 13,7% | 90 | - 87% | 698 |
| | 340.804.043 | 131.029.898 | 38% | 16.272.514 | 12,4% | 12.562 | - 56,8% | 29.075 |

Source: Atlas of the Mata Atlântica Forest Remnants-Period 2016-2017-SOSMA Technical Report 2018





SUSTAINABLE DEVELOPMENT



The natural resources of the Mata atlântica have always served as raw material for use by its inhabitants. From the time of the discovery of Brazil these resources began to be explored by the colonizers in an increasingly accelerated rhythm. This activity started the devastation of the forest. Today, after 500 years of continuous use and the replacement of the forest for agriculture, livestock, mining, infrastructure and urbanization, there remains only 7% of the exuberant vegetation that covered the Mata Atlântica Biome in good condition.

The designation of these areas as a Mata Atlântica Biosphere Reserve extends the sustainable use of the forest, since the very concept of biosphere reserve implies the implantation of a zoning and the sustainable use of the natural resources in its buffer zones and transition, denominated from the third World Congress of Biosphere Reserves, which took place in Madrid in February 2008 as a Buffer Zone and Connectivity and Transition and Cooperation Zone.

Also in the Nuclear Areas of RBMA we promote sustainable development insofar as we are strongly involved in promoting Ecotourism in Protected Areas and its environment. The Mata Atlântica Biosphere Reserve is recognized as one of the main actors in this field of action in Brazil, with emphasis on its Environmental

In the Mata Atlântica there are different indigenous groups and quilombolas (black communities descended from slaves), caiçaras and other groups of traditional fishermen, besides millions of small rural producers and extractivist communities. This is the priority public for RBMA's actions. In this sense, the National Mata Atlântica Biosphere Reserve and its State Committees have been strongly engaged in the development of public policies and fair market practices that promote the improvement of the quality of life of these traditional populations included in the RBMA. To this end, it has supported the creation of Sustainable Development Reserves, Extractive Reserves and other Protected Areas that make up its Damping and Connectivity Zones. It has expanded its efforts to create funds and government programs that support community-based agroforestry initiatives, organic agriculture, sustainable management of native species, and sustainable agriculture. It has also been working on the formulation of policies for Payments for Environmental Services (carbon, water and biodiversity) in the Atlantic Forest.

Also focusing on the local communities living in its territory, RBMA has today an important program focused



on the production and fair trade of products of the Mata Atlântica, the “Mata Atlântica Market” Program that registers, certifies through a specific seal and supports the production and commercialization handicrafts, food products and others.

RBMA in the last 10 years has also expanded and maintains projects and partnerships with the business sectors in search of a “Quality Economy” integrating productive chains and principles of sustainability. The Reserve’s partnerships with the sugar and alcohol industry, the mining and energy sector, and several companies from other sectors, which also maintain most of RBMA’s Outposts in Conservation Areas, are worth mentioning.

In the promotion of sustainable development, the highlights in this period were mainly through the Mata Atlântica Market Program and the Sustainable Tourism and Environmental Assets Programs, which have this function of the Biosphere Reserve as the main axis of their actions. The number of trained people, registered sustainable products, partner companies that are incorporating new management instruments and more sustainable practices was also significant in the decade, which will be better described in the following items. It is also noteworthy that the RBMA, in partnership with Votorantim Cement Company and the Brazilian Society of Speleology, developed the “Sustainable Territorial Management Plan - PGTS”, which has been incorporated nationally and internationally by large territorially based companies, especially mining, in addition to the “Good Environmental Practice GUIDE to Limestone Mining in Karstic Areas” and of the “Seal: ‘Empresa Amiga da Mata Atlântica’ (‘Friendly Company of the Mata Atlântica’), awarded by conservation and sustainable development initiatives in the biome, and which contribute financially to the implementation of the RBMA’s set of programs and projects.

It is also worth mentioning the large number of mobilized partners and RBMA Outposts that develop effective actions to promote RBMA functions and actions related to sustainability, such as projects such as the Sustainability Web of the Brasil Cidadão Foundation (CE - Ceará) and the TAMAR Project (BA - Bahia, ES - Espírito Santo and SP - São Paulo)

PARTICIPATORY KNOWLEDGE AND MANAGEMENT





Since its inception, the National Council of the RBMA has defined in its action plan that the so-called “logistic function” advocated by the MaB (Man and the Biosphere) Program for Biosphere Reserves must be translated into three lines of action: a) Promotion and traditional and scientific knowledge; b) proportion of communication and environmental education; c) Implementation of a decentralized and participatory management system.

The Mata Atlântica brings together most of the Universities and research centers and researchers in Brazil. Thus, RBMA focuses its efforts on the systematization and dissemination of scientific information that contributes to the conservation and sustainable use of the Forest. In the same way, it promotes the recovery and valorization of the knowledge of the traditional populations on the management of the species and that are fundamental part of our culture and the sustainable development of the Biome. In this direction, RBMA has already promoted National and International Seminars, maintains a portal on the Internet, produces vast communication and environmental education materials (posters, folders, videos, etc.) and technical and scientific publications. Worth mentioning is the series “Cadernos da RBMA” (“RBMA Notebooks”), which is the oldest (since 1993) regular publication on the Mata Atlântica aimed at the general public, and since 2010 the “Yearbook of the Atlantic Forest” which brings the annual monitoring of compliance with the Aichi Targets, 2011-2020, of the Convention of Biological Diversity - for the Mata Atlântica Biome. The printed and digital editions of this monitoring are a precious reference on the advanced challenges in the protection of the Biome and are integrated in the evaluation of the Aichi Goals by the Brazilian government before the CDB (Convention regarding Biological Diversity). In addition to the Aichi Targets, the Yearbook Program in 2018 will also monitor the ODS (Sustainable Development Objectives) from ONU (United Nations Organization).

RBMA Promotes research in almost all of its programs. One of the most important actions in this field was through the Mata Atlântica Market Program with the Value Links Project that researches new uses for Mata Atlântica products. The RBMA uses research for the development and creation of its own programs, based on scientific and traditional knowledge, and at the same time contributes with publications, seminars and courses to disseminate the production of knowledge.

GOVERNANCE / RBMA MANAGEMENT SYSTEM





The Management System of RBMA, which received the Unesco - Brazil Environment Prize commemorating 60 years of UNESCO and 30 years of the MAB (Man and the Biosphere) Program, is certainly the greatest achievement of the RBMA. It is this that makes possible the management of a Reserve of such great dimensions and that allows a great capacity of mobilization and political articulation in defense of the Forest. It is also this Network that assures logistical, material and human support for conservation and sustainable development in the RBMA area.

The management of the Mata Atlântica Biosphere Reserve is done through a National System that involves several instances having as maximum organ the National Council of the Mata Atlântica Biosphere Reserve, with a deliberative character. Management is decentralized through Committees and Sub-Committees. This system is legally supported by the National System of Conservation Units (SNUC) number 9.985, dated July 18, 2000 in its chapter VI and by Federal Decree number: 4,340, dated August 22, 2002, in its chapter XI.

In addition to these instances, the RBMA Management System also has other bodies established by the National Council:

- Bureau of the National Council of the Mata Atlântica Biosphere Reserve
- Executive Secretariat of the National Council of the Mata Atlântica Biosphere Reserve (The Executive Secretariat implements Council decisions, articulates and supports the entire system, coordinates RBMA national programs and projects).
- Collegiate: Sea instituted to deal with specific issues of the Brazilian coast ecosystem associated with the Mata Atlântica Biome The Collegiate Sea is made up of scientists, state, federal and municipal bodies, organized civil society and traditional peoples associated with the exploitation of marine resources)
- Decentralized Management Units of RBMA – UGD /RBMA are Territorial Units in the Biosphere Reserve, which have an identity and collective management mechanisms, integrated and participatory aimed at promoting conservation, knowledge and sustainable development, recognized and designated by the National Council of RBMA. The UGDs (Decentralized Management Units) are instituted by the National Council of the RBMA, by request and in agreement with the agents of the territory, and they become part of the Management System of the Reserve through its coordination.
- Outposts of the Mata Atlântica Biosphere Reserve: The Outposts are centers of dissemination of ideas, concepts, programs and projects developed by the Reserve. To be an Outpost approved by the Council, it is necessary that the institution develops at least two of the three basic functions of the Reserve in the fields of protection of biodiversity, sustainable development and scientific and traditional knowledge about the Mata Atlântica - Institute: Friends of the Mata Atlântica Biosphere Reserve-IA-RBMA, founded in Ilhéus / Bahia in October 1999, is a Public Interest Social Organization (OSCIP), with environmental, scientific, educational and socio-cultural purposes. The institutional objectives of the I.A. (Institute of friends of RBMA are: a) to support the implementation and strengthening of the Mata Atlântica Biosphere Reserve (RBMA) in all its fields of action, in accordance exclusively with the guidelines, priorities and strategies defined by the National Reserve Council of the Mata Atlântica Biosphere - CN (National council) -RBMA and, b) capture and manage resources aimed at the implementation of the Mata Atlântica Biosphere Reserve, conservation, recovery and sustainable development in its area of activity.

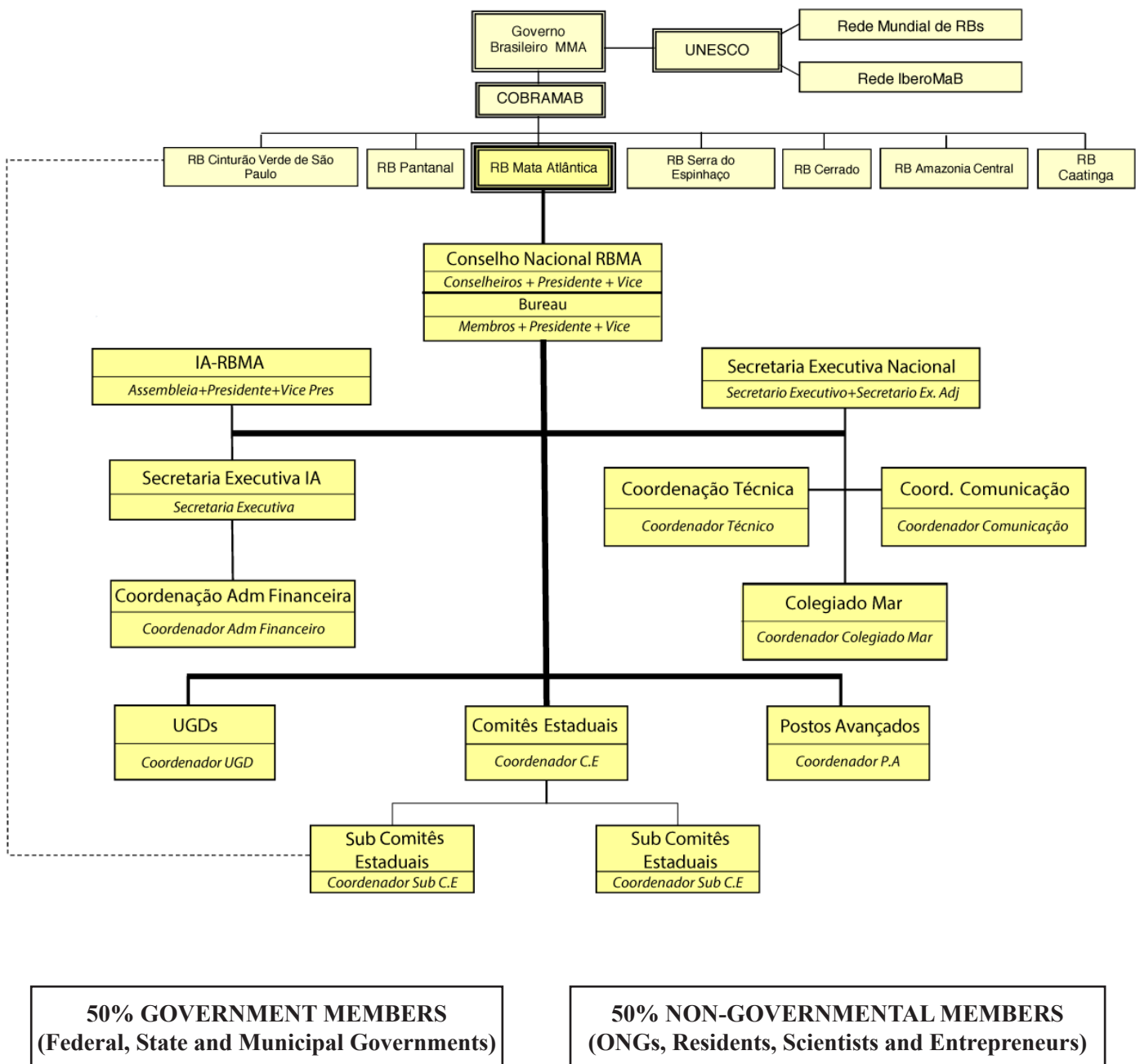
The revision and updating of the boundaries and zoning of the Mata Atlântica Biosphere Reserve in this Phase 7 is the direct result of this great network that has made the Reserve today, as well as a priority area for conservation, also one of the most important institutions of the socio-environmental area in Brazil. Phase 7 will allow a great advance of the RBMA in the sense of being an increasingly important instrument, with the Ministry of the Environment, States and Municipalities for the implementation of public policies in the Mata Atlântica.

The National Council of the RBMA, as defined by its Statutes and Bylaws, is officially represented by its



President, elected from among the parties, who supervises the referral of the deliberations and the process of implementation of the proposed actions of the Collegiate, always in a collaborative way with the management system and in line with RBMA Strategic Planning.

RBMA MANAGEMENT SYSTEM



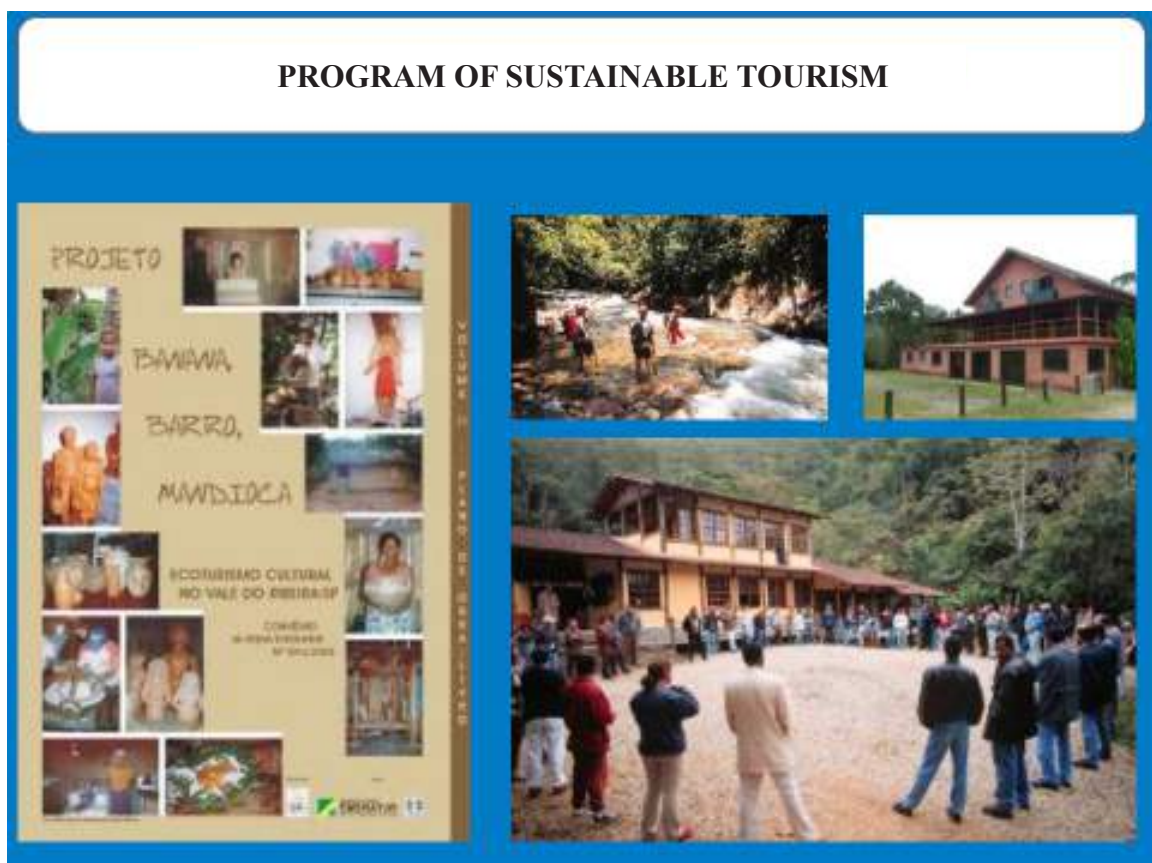
8- MAIN PROGRAMS AND PROJECTS

The Reserve has adopted the following programs as the pillars of its activities: Institutional Articulation, Communication, Education, Execution of Technical Projects and the formulation of Public Policies, defined as priority programs in its Strategic Planning for 2014-2018.

- Program Yearbook Mata Atlântica
- Program Market of Mata Atlantica
- Program Protected Areas, Mosaics and Corridors
- Program of Sustainable Tourism
- Program Coast and sea
- Program Environmental Assets
- Program Outposts
- Program Communication and Environmental Education
- Program of International Cooperation

Among its permanent programs, each one with many projects, stand out in this period:

- **PROGRAM OF SUSTAINABLE TOURISM** - focused on the training of young environmental monitors, support to Community Based Tourism and Creation of “Biosphere Routes”, promoting the visitation of attractive, committed to sustainability. About 1500 people were trained in this Program.



-PROGRAM YEAR MATA ATLÂNTICA - Since 2010, RBMA has been monitoring the compliance of the Aichi Targets, 2011-2020, with the Convention on Biological Diversity - for the Mata Atlântica Biome. The printed and digital editions of this monitoring are a precious reference on the advanced challenges in the protection of the Biome and are integrated in the evaluation of the Aichi Goals by the Brazilian government before the CDB (Convention regarding Biological Diversity). In addition to the Aichi Targets, the Yearbook Program will also monitor the ODS (Sustainable Development Objectives) from ONU (United Nations Organization). This innovative and unfortunately unique initiative among biosphere reserves has received special tribute from the Executive Secretary of the Convention.

PROGRAM YEAR MATA ATLÂNTICA

Objetivo do Programa:

Consolidar, atualizar e disponibilizar informações sobre o Bioma Mata Atlântica de forma sistemática e periódica, com vistas a possibilitar análises comparativas (anuais e plurianuais) sobre os avanços e desafios na conservação, conhecimento científico e tradicional e o desenvolvimento sustentável na Mata Atlântica, subsidiando projetos e políticas públicas.



ANUÁRIO MATA ATLÂNTICA RBMA



A partir da COP-10 (Conferência das Partes da Convenção da Diversidade Biológica) o Programa Anuário Mata Atlântica da RBMA definiu como prioridade o fomento, difusão e monitoramento anual do cumprimento dos Objetivos e Metas de Aichi (CDB) para 2020.



- **PROGRAM MARKET OF MATA ATLÂNTICA** – With a strong scientific base and great social permeability with the local communities of the Reserve, this Program has three central focuses: the promotion of sustainable management of forest resources of the Atlantic Forest; the certification of Enterprises and products of the Reserve through its Atlantic Forest Market seal and support to the training and organization of producers for the commercialization of its products and services. During this period more than 3,000 producers were served and 20 enterprises received the seal.



- **PROGRAM OF PROTECTED AREAS, MOSAICS AND ECOLOGICAL CORRIDORS** – This was the first permanent Program of the RBMA and is focused on the technical and political action aiming at the conservation of biodiversity, water and other resources of the Atlantic Forest through the creation, implementation and integrated and participative management of public and private protected areas on land and marine species. In this decade the RBMA contributed directly in the proposal of new federal, state and municipal Conservation Units. It also had a central role in the creation of all 15 Mosaics of Protected Areas in the Biome, and in the proposal and implementation of the Mata Atlântica Corridor, managed by the RBMA State Committees in the States of Bahia and Espírito Santo. Likewise, RBMA was the central protagonist in the creation of the pact for the restoration of the Mata Atlântica (aiming at restoring 15 million hectares by 2050), and was responsible for three years for its Executive Secretariat.

PROGRAMA ÁREAS PROTEGIDAS, MOSAICOS E CORREDORES

PROGRAMA ÁREAS PROTEGIDAS, MOSAICOS E CORREDORES





- **PROGRAM COAST AND SEA** – Characterized as a large ecological corridor of more than 5,000 km that involves 14 of the 17 coastal states of Brazil, the RBMA already in 2008 had 16 million hectares covering marine and island ecosystems. To give due attention to this vast and diversified region of the Atlantic Ocean, the Reserve creates the Collegial Sea composed of public and private institutions directly involved in marine conservation in Brazil. From this work came proposals for the creation of more than two dozen Coastal and Marine Protected Areas, many of them feasible, in addition to important works related to traditional and industrial fishing on the Brazilian coast. Also worthy of note is RBMA's performance in the #EaHoradoMar campaign, where, along with several entities, it promoted the largest mobilization ever recorded in the country in defense of the Brazilian sea.


The consequence of this mobilization was the creation of two gigantic Marine Protected Areas (more than 900,000 km²) around the archipelagos of Trindade-Martim Vaz and São Pedro and São Paulo, which caused Brazil to have a jump of 1.53% to about 26% of its protected territorial sea. It is also worth mentioning the elaboration and coordination by the RBMA in partnership with the Voice of Nature Association of the project for the creation of the first Reserve of the Marine Biosphere Reserve, along 1200 km of Vitória Trindade Chain in Espírito Santo, which has already been approved by COBRAMAB (Brazilian Commission of the Man and the Biosphere Program) , awaits the best opportunity to be referred to UNESCO.

PROGRAM COAST AND SEA



Participantes da Oficina Técnica:
Conservação Costeiro-marinha e
Ordenamento Pesqueiro – Tamandaré –
PE – agosto 2010

PROGRAM COAST AND SEA





- **PROGRAM ENVIRONMENTAL ASSETS** – Established as of 2011, this is currently one of the most successful RBMA programs, involving a growing number of companies in implementing the MAB Program guidelines and consolidating the Biosphere Reserve as one of the main promoters of the conservation and development Action Plans for Madrid (2008) and Lima (2016). The program aims to identify and value the environmental assets (forests, rivers, caves, fauna, historical and archaeological heritage, among others) that exist in the properties of large companies. Initiated from an innovative technical cooperation enters the RBMA, cement: Votorantim and the Brazilian Society of Speleology, the Program has already promoted the conservation of many of these assets and has been contributing to the promotion of a culture of sustainability in the Brazilian business environment. The Program is expanding in several regions of the Reserve, especially in the elaboration of “Sustainable Territorial Management Plans - PGTS” for companies and their properties. Also linked to the Program is the newly created the (“Seal of Friendly Company of the Mata Atlântica”) awarded by conservation and sustainable development initiatives in the biome, which contribute financially to the implementation of the RBMA program and project set. Currently six companies have already received the “Seal” of the Biosphere Reserve.





- **PROGRAM OF OUTPOSTS** – The Outposts (P.A.) are true “Showcases” of the Biosphere Reserve. In order for a site (Protected Areas, Research Centers, Environmental Education Centers and others) to be recognized as PA (Protected Areas) of the RBMA, it is necessary that there be permanent and exemplary at least two of the three basic functions of a Biosphere Reserve (conservation, sustainable development and knowledge). The title is granted by the National Council of the RBMA with validity of four years, renewable for an indefinite period through a very rigorous process. The great demand for the title and its renewal attest to the great success of this Program since its creation in 1993. Currently (August 2018) RBMA has 58 Advanced Post Offices, recognized in 13 States, of which 34 have been qualified in this decade. Together with the State Committees and Sub-Committees, and through their field projects, the Outposts consolidate the implementation of the MAB (Man and the Biosphere) / UNESCO program in their territory.

PROGRAM OF OUTPOSTS





- **INTERNATIONAL COOPERATION PROGRAM** – Since its inception the RBMA has been active in the context of the World Network of Biosphere Reserves and the thematic and regional networks of MAB (Man and the Biosphere). He participates actively in the Network of Biosphere Reserves of the Coastal and Island and also of the Ibero-American Network of Biosphere Reserves-IberoMaB. Several of its members participated in UNESCO Thematic Workshops. The current chair of the National Council has been a member of the MaB (Man and the Biosphere) / UNESCO International Biosphere Reserves Council for four years.

At the same time, the participation and promotion by the RBMA of international events related to the themes of RB's interest is intense. In the last 10 years, this participation or promotion has taken place in more than 25 International Seminars in a dozen countries, with special emphasis on the World Biosphere Reserves Congress of Lima in 2016 and others in Costa Rica, Chile, Argentina, Spain, France, Mexico, Guatemala, Ecuador and Paraguay. The RBMA also maintains permanent cooperation with other Biosphere Reserves through “Irmanamento” (“twinning”), as it has for years with the Aqua Y Paz (Costa Rica), Las Palmas (Canarias / ES) and Las Yungas (Argentina) Reserves. On the other hand, it also maintains important partnerships with international organizations and cooperation such as GIZ and KFW (Germany), JICA (Japan) and Spanish Government.

PROGRAMA DE COOPERAÇÃO INTERNACIONAL



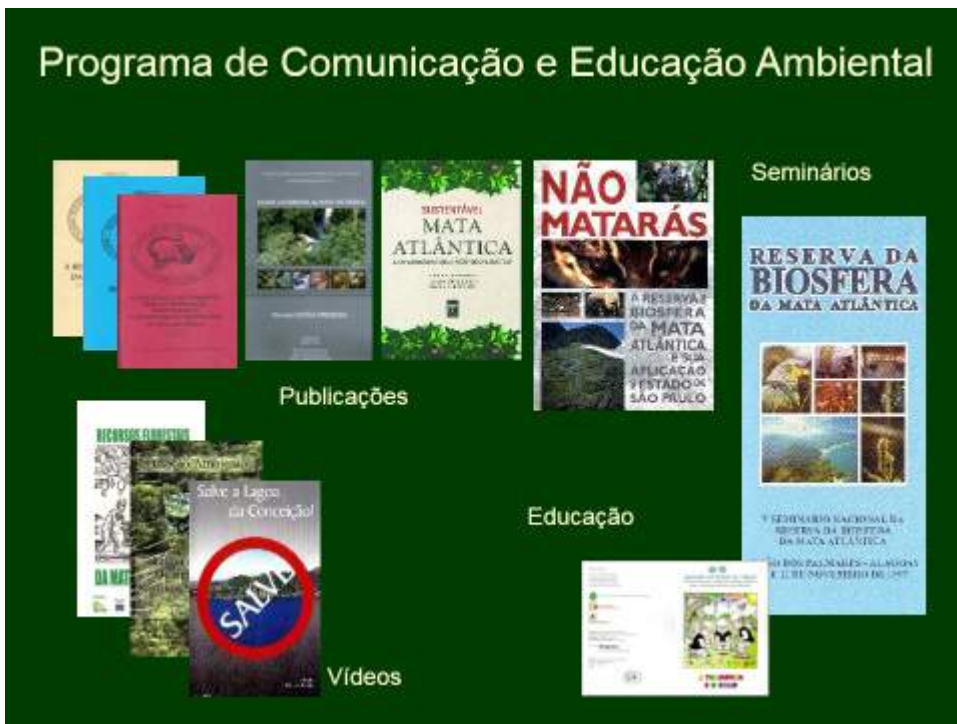
4º CONGRESSO MUNDIAL DE RESERVAS DA BIOSFERA

LIMA/PERU –março 2016





-PROGRAM OF COMMUNICATION AND ENVIRONMENTAL EDUCATION OF RBMA - maintains the website and active pages on social networks, promotes competitions and campaigns, produces several publications with emphasis on the books Series of RBMA (already with 48 volumes) and organizes together with partners the Week of the Atlantic Forest, currently celebrating Atlantic Forest Day on May 27. It also annually promotes the award of the “Muriqui Prize - RBMA”, the oldest and most important social and environmental award for the people and institutions that contribute to conservation and sustainable development in the biome. The Muriqui Prize has already been delivered to 74 people (41) and institutions (33), of which 35 were in the last 10 years.





9- REPORT ON THE PERIODIC REVIEW OF BIOSPHERE RESERVE OF THE MATA ATLÂNTICA

September 2018

MaBnet Directory of Biosphere Reserves

Administrative information

Country: Brazil

Name of RB (Biosphere Reserve): Mata Atlântica Biosphere Reserve

Year of designation: 1991

Administrative authorities: President- Clayton Ferreira Lino

Contact name: Clayton Ferreira Lino

claytonflino@gmail.com

Contact address: Horto street, number: 931

Casa das Reservas da Biosfera

Zip code: 0237- 000

Horto Florestal

São Paulo – SP

Brazil

Related Links:

Link: Program Publications Yearbook Mata Atlântica:

<http://www.rbma.org.br/anuariomataatlantica/index.php>

Link: Video, 25 years of RBMA

<https://www.youtube.com/watch?v=mxDGDuiE1FM>

Link: Video of the Technical Cooperation between the Mata Atlântica Biosphere Reserve, Votorantim Cement and the Brazilian Society of Speleology:

<https://www.youtube.com/watch?v=KUuD3x6k41E>

Link: Series of Notebooks of the Biosphere Reserve of the Atlantic Forest:

http://www.rbma.org.br/rbma/rbma_7_cadernos.asp

Link other publications with all editions of the Yearbook Program Mata Atlântica:

http://www.rbma.org.br/rbma/rbma_7_outras.asp

Site: www.rbma.org.br



General description:

The Mata Atlântica Biosphere Reserve, in its phase 7, covers approximately 89,687,000 hectares, RBMA, all the 17 Brazilian states that have Mata Atlântica, including in this phase the State of Piauí, covering 66% of the Atlantic Forest Biome. There are 73,328,000 in terrestrial areas and 16,449,000 hectares in marine areas, with about 9,000,000 hectares of core areas, 38,508,000 hectares of buffer zones and 41,400,000 hectares of transition zones. On a biome scale, it is the largest and one of the most complex reserves in the biosphere.

It has an autonomous, decentralized and participative Management System composed of a Network with more than 300 institutions involved in the National Council of the Atlantic Forest Biosphere Reserve CN (national council) - RBMA, in the State Committees and Sub Committees, in the Advanced Offices and now also with the Units Decentralized Management, which allows the RBMA (Mata Atlântica Biosphere Reserve) to have a commitment to permanent articulation with all actors, the institutional action of the National Council in the fight for adequate public policies and the existence of its administrative and financial arm, which enabled the viability of numerous projects and partners. RBMA has established itself as the largest and most comprehensive structured network of people and governmental and non-governmental institutions in defense of the Mata Atlântica, thanks in large part to its multiple partnerships and its Management System.

Among its permanent programs, each one with many projects, stand out in this period: Sustainable Tourism, Yearbook Mata Atlântica, Mata Atlântica Market, Protected Areas, Ecological Mosaics and Corridors, Coast and Sea, Environmental Assets, Outposts, International Cooperation and Communication and Environmental Education.

Although this decade was largely marked by strong backward pressures on Brazilian environmental policy and legislation, which reflected the pace of creation of a conservation unit in the Mata Atlântica, there was a significant increase in Protected Areas in some states, many municipalities and mainly in the creation of hundreds of private reserves in the studied decade. In recent years, there has also been greater support from the current management of the Brazilian government for the creation of new conservation units, biosphere reserves and other protected areas. The evaluation of the actions carried out by the RBMA (Mata Atlântica Biosphere Reserve) in the last decade must highlight the diversity of issues, partnerships established, the Reserve's ability to maintain its financial sustainability and institutional stability despite the severe national and international crises that followed in 2008.

Type of main ecosystem: Mata Atlântica Biome and associated ecosystems.

As established by Federal Decree number 6.660/2008, the IBGE (Brazilian Institute of Geography and Statistics) Map contemplates the distribution of the original configuration of the following native forest formations and associated ecosystems of the Mata Atlântica: Dense Ombrophylous Forest; Mixed Ombrophilous Forest, also called Araucaria Forest; Open Ombrophilous Forest; Seasonal Semideciduous Forest; Deciduous Seasonal Forest; altitude fields; areas of pioneer formations, known as mangroves, sandbanks, saline fields and alluvial areas; vegetation refuges; areas of ecological tension; inland breams and forest entanglements, represented by disjunctions of Dense Ombrophylous Forest, Open Ombrophylous Forest, Semideciduous Seasonal Forest and Deciduous Seasonal Forest; areas of steppe, savannah and savanna-esthetics; and vegetation native to the coastal and oceanic islands “;

Main habitat types and soil cover:

The Mata Atlântica is characterized by lush vegetation. There are subdivisions of the Mata Atlântica biome in several ecosystems due to variations in latitude and altitude. There are also pioneer formations, either by climatic conditions or by recovery, zones of altitude fields and enclaves of tension by contact. The interface with these areas creates particular conditions of fauna and flora.

The soil is generally very shallow, with acidic, poorly ventilated pH, always humid and extremely poor, receiving little light due to the absorption of solar rays by the arboreal stratum. ... The shallow and waterlogged



soil is favorable to landslides and erosion, quite common events in the Mata Atlântica.

Climate Region:

The climate of the Mata Atlântica is predominantly tropical humid, influenced by the humid air masses coming from the Atlantic Ocean. ... In addition to the humid coastal tropical climate, present in the Northeast, the Mata Atlântica also includes the tropical climates of altitude in the Southeast, and the humid subtropical, in the South.

Location (latitude and longitude):

| POINT | LATITUDE | LONGITUDE |
|--------|------------------|------------------|
| West | -20° 54' 46,154" | -57° 53' 40,524" |
| North | +0° 59' 5,740" | -29° 22' 10,884" |
| East | -20° 26' 14,097" | -28° 40' 31,440" |
| South | -33° 53' 9,437" | -53° 11' 22,346" |
| Center | -23° 36' 23,368" | -45° 6' 11,243" |

Altitudes: The Mata Atlantica Biosphere Reserve occupies an area that goes from the coast, with altitude zero, passing through several regions from the Northeast Region passing through the Southeast, with its highest points until the Region, reaching after the mountains several regions of plateau.

Core Areas: 9.000.000 hectares

Buffer Zones: 38.508.000 hectares

Transition Zones:41.400.000 hectares

Total area of RBMA: 89.687.000 hectares of which approximately 73,238,000 hectares in terrestrial areas and 16,449,000 hectares in marine areas, according to the tables and charts that make up this document.

Other Areas: There are not.

Main objectives of the Reserve:

The RBMA's main objective is to fulfill the three basic functions of Biosphere Reserves through its RBMA Strategic Planning and Priority Programs, advancing in the face of its greatest challenges, namely: mitigation of already felt but not known impacts of climate changes; the need for greater approximation with all 2733 municipalities, of which 682 are fully covered by the RBMA; the strengthening and broadening of the participation of the various traditional peoples in the actions and management of the Reserve; support for conservation and development, and policies for the creation of conservation units, greater participation of the business sector in its implementation and the guarantee of financial sustainability to maintain RBMA (Mata Atlântica Biosphere Reserve) management, actions and projects.



Search

RBMA Promotes research in almost all of its programs. One of the most important actions in this field was through the Mata Atlantica Market Program with the Value Links Project that researches new uses for Atlantic Forest products. The RBMA uses research for the development and creation of its own programs, which are based on scientific knowledge of quality. The Reserve also contributes with its publications, seminars and courses for the dissemination of scientific and traditional knowledge.

Monitoring

One of the most important programs of the RBMA is the - Mata Atlantica Annual Program - Since 2010, RBMA has been monitoring the compliance of the Aichi Targets, 2011-2020, of the Convention on Biological Diversity - for the Mata Atlântica Biome. The printed and digital editions of this monitoring are a precious reference on the advanced challenges in the protection of the Biome and are integrated in the evaluation of the Aichi Goals by the Brazilian government before the CDB (Convention regarding Biological Diversity). Like the RBMA. In addition to the Aichi Targets, the Yearbook Program will also monitor the ODS (Sustainable Development Objectives) from ONU (United Nations Organization). This innovative and unfortunately unique initiative among biosphere reserves has received special tribute from the Executive Secretary of the Convention.



RBMA
Phase 7

PERIODIC REVIEW (2008-2018) AND THE ZONING OF THE
MATA ATLÂNTICA BIOSPHERE RESERVE

MATA ATLÂNTICA BIOSPHERE RESERVE

PHASE 7 / 2018



PART 2

PROCEDURE MANUAL PERIODIC REVIEW (2008-2018) AND UPDATE
PHASE 7



2 PROCEDURE MANUAL PERIODIC REVIEW (2008-2018) AND RBMA UPDATE - PHASE 7

2.1 WHAT IS RBMA PHASE 7?

The RBMA was created in 1991, with its Phase 1 that included only some areas of São Paulo, Paraná and Rio de Janeiro. In the following phases (1992, 1993, 2000, 2002 and 2008), the Reserve was expanded to include areas in 16 of the 17 states where the Mata Atlantica occurs, covering about 45% of the total area of the Mata Atlântica Biome, 16 million hectares of marine areas involving a wide diversity of ecosystems. Its zoning followed the 03 basic zones defined by UNESCO for Biosphere Reserves (Core Zone, Buffer Zone and Transition Zone).

Following the proposition of Phase 6 of the RBMA (Mata Atlantica Biosphere Reserve), in 2008, new conservation units were created in the categories of Integral Protection and Sustainable Use, federal, state and municipal. Likewise, more updated or accurate information about the Atlantic Forest and its associated ecosystems was produced, which will support the updating of the area covered by the RBMA (Mata Atlantica Biosphere Reserve) and an evaluation of its main advances and challenges in the last 10 years.

In this perspective, the Periodic Review 2008 - 2018 and update of the RBMA - Phase 7, will be presented as requested by the UNESCO Form. The priority focus of this Phase 7 will be the adjustment of its delimitation and zoning, based on more accurate cartographic bases and the insertion in the states of new conservation units, mosaics, corridors and priority areas for conservation. It will also consider the existing demands for the expansion of limits and strengthening of the RBMA's management system, of which the following are among the most important:

- Incorporation of forest remnants and conservation units of the Mata Atlantica of the State of Piauí;
- Review and expansion of the RBMA (Mata Atlântica Biosphere Reserve) territory in the State of São Paulo;
- Revision and expansion of the RBMA (Mata Atlântica Biosphere Reserve) territory in the State of Paraná by inserting new areas of Itaipu Binacional;
- Updating of the RBMA's management system, with redefinition of its national and regional management bodies, and creation of decentralized units.

Any doubts and adjustments will be resolved through consultations with the technical staff of the RBMA Project - Phase 7 and the National Executive Secretariat at any time, and finally during the discussion and approval process by the RBMA National Council, especially at its 26th Meeting Annual, scheduled to be held in August 2018 in Foz do Iguaçu, Paraná.

2.2 WHAT ARE THE PROCEDURES FOR THE REVIEW?

Any changes to the design of Biosphere Reserves, except when exclusively in transition zones, require UNESCO's approval. In order to do so, the country must present the new mapping, along with a detailed form of the proposal, justification of the changes and the letter of support from the managing entities and partners.

The proposed RBMA-Phase 7 Update, after approval by the CN-RBMA and the Brazilian Commission of the Man and Biosphere Program - COBRAMaB, will be submitted by the Brazilian Government and Itamarati to UNESCO / Paris until September 2018. be analyzed by the Advisory Committee for Biosphere Reserves (Advisory Committee) which usually meets in June of each year. When approved, it is then forwarded to the International Coordination Council (ICC-MAB), which will give its final approval or not.



2.3 CRITERIA FOR REVISION OF PHASE 7 of RBMA - 2018

2.3.1 INTRODUCTION

According to the guidelines established and approved at the 25th Annual Meeting of the CN (National Council) - RBMA, RBMA PHASE 7 will be elaborated from the RBMA's original cartography - Phase 6, 2008, available on the RBMA website www.rbma.org.br and whose data can be accessed by link www.rbma.org.br/arquivos/rbmafasevi.zip.

The main sources for this work will be the editions of the Atlantic Rainforest Yearbook, prepared by RBMA, the Atlas of the SOS Mata Atlântica, the Map of Priority Areas for Biodiversity Conservation, MapBiomass and the National Register of MMA (Ministry of the Environment) Conservation Units.

2.3.2 GENERAL PRINCIPLES

PG1 - We are not starting from scratch, nor reinventing the RBMA, only updating its limits and zoning due to:

1. Creation of new Conservation Units or alteration in existing ones;
2. Existence of more accurate and up-to-date information and cartography on the remnants of the Atlantic Forest and its associated ecosystems and identification of new priority areas for conservation;

PG2 - As a generic criterion is: The RBMA must include the main remnants of the Mata Atlantica, as well as all the Conservation Units, in the several States covered by the Biome.

“Major forest remnants” means areas that meet at least one of the following criteria:

1. Areas of significant size (compared to the average regional remnants) with primary forest or secondary forest in medium or advanced stages of regeneration;
2. Areas of concentration of significant forest fragments that can be interconnected through ecological corridors, mosaics of protected areas or Conservation Units;
3. Areas of special interest (priority) for the conservation of endemic, rare or endangered species;
4. Forest areas with traditional and sustainable use by communities;
5. Forested areas around conservation units or that are important for their connectivity.

When it is sought to include all the conservation units of the biome, the general principle does not exclude the existence of exceptions. Thus, areas that are poorly preserved, isolated and distant from the central body of the RBMA, they must be duly justified in order to be integrated with it.

PG3 - In the delimitation and zoning of the RBMA, although greater standardization, it is necessary to respect and to appreciate the regional differences presented by the Mata Atlântica and their associated ecosystems.



2.3.3 THEMATIC CRITERIA

Zoning - as defined by the MaB (Man and the Biosphere) / UNESCO Program, all Biosphere Reserves must contain three types of zones: core zones, buffer zones and connectivity, and transition and cooperation zones.

Core Zone - ZN – the central objective of the core zones is the conservation of biodiversity and other natural resources. They are legally protected areas and clearly delimited in the territory. For the RBMA the core zones are constituted by:

- Federal, state or municipal Integral Protection Conservation Units;
- RPPN - Private Reserves of Natural Patrimony officialized;
- Areas of Integral Protection in conservation units of sustainable use, such as the wildlife areas in the APAs (Environmental Protection area) or zones of integral protection in RDS (Sustainable Development Reserve) - Sustainable Development Reserves;
- Registered Natural Areas with severe use restriction aiming at conservation.
- APP - Permanent preservation areas effectively preserved, when individualized through descriptive memorials, even if simplified, considering officially recognized limits, by zoning, design, or conservation regulations.
- Areas of springs or springs when effectively conserved, duly protected by legislation (Forest Code, Atlantic Forest Law, Water Supply Law or Municipal Zoning) and clearly identified through descriptive memorials;
- Areas of environmental servitude, officially established for the protection of biodiversity and water resources.

In the last three cases, the inclusion of the areas must be duly justified by the proposers and managing bodies of the RBMA, on a case-by-case basis.

Likewise, any change in the zoning of areas already recognized by UNESCO must be restricted to a minimum and duly justified by the proponents and managing bodies of the RBMA on a case-by-case basis.

Damping and Connectivity Zone – ZA - the objective of buffer zones is to minimize negative environmental impacts on the core areas and to promote the quality of life of the populations living in them or in sustainable use conservation units, especially traditional communities.

The damping zones are established around the core zones or between them, promoting their connectivity. Every core zone must be enclosed by a damping zone. However, not every damping zone must have a core zone at its center, provided that it contours or connects other core zones. In very large areas of buffer zone without cores defined by full use conservation units, special attention must be given to APPs (Areas of Permanent Preservation) and other protected areas that may eventually be classified as RBMA Core Zones.

For the RBMA the damping zones are constituted as a priority by:

- Conservation units for sustainable use established by SNUC (National System of Conservation Units) or State Systems of Conservation Units.
- Note: zones of integral protection of these units of conservation can be classified as core zones of the RBMA;
- Damping areas of conservation units defined by their creation decrees or management plans;
- Natural areas listed (when not included as Core Zones);
- Ecological corridors between Conservation Units;



- Areas of official water sources that do not fit as a core zone;
- Damping areas in the isolated Private Reserve of Natural Heritage (RPPN), which although not having this area in the legal definition, must have them in the RBMA;
- Indigenous Territories;
- Quilombola territories;
- Legal reserves or areas of environmental easement that have direct use of natural resources;
- Priority areas for the conservation of the Atlantic Forest that are officially considered to be of “very high” or “extremely high” priority and that do not meet the Core Zone criteria;
- Marine areas foreseen in the item: Marine Coastal Zoning of this document;
- Urban areas provided for in the item Urban Zoning, of this document.

Notes:

- The buffer zones must have their limits clearly defined in descriptive memorials and respective cartography;
- In its delimitation, it is necessary to look for the coincidence with other existing zoning (APAs - Environmental Protection area, municipalities, GERCO - Coastal Management, etc.) and preferably following permanent and easily identifiable references (rivers, water dividers, roads, ducts, etc.).
- The RBMA buffer zone must include the buffer zones of conservation units, but it must not be restricted to them being wider and more comprehensive.

Transition and Cooperation Zone – ZT - the transition zones involve all buffer zones and, consequently, all core areas of the Reserve. They define the outer boundary of the RBMA and its dimensions. Although in the definition of zoning of RBs (Biosphere Reserve) by UNESCO the ZT (transition zones) do not necessarily have fixed limits, the National Council of the RBMA has established that, in the case of this Reserve, the transition zones must also be precisely delimited.

The transition zones are mainly aimed at monitoring, environmental education and the integration of the Reserve with its surroundings, where (in the surroundings) predominate urban, agricultural and industrial areas of intense use and occupation.

For the RBMA (Mata Atlântica Biosphere Reserve) the transition zones are constituted by:

- A territorial band with a defined width of between 300 meters and 10 kilometers, environmentally and technically determined by the managing bodies of the RBMA, which circumvents all ZA (Buffer Zone) of the Reserve;
- Areas containing forest remnants of “high” or “very high” priority for conservation, which have physical proximity and environmental influence in the other areas of the Reserve;
- Dispersed human settlements with low socio-environmental impact, as well as tourist sites in equal conditions;
- Consolidated agricultural areas, with low environmental impact.

Notes:

- whenever possible and plausible the ZT (Transition Zone) delimitation, it must consider river basins, municipal boundaries and other official zoning consistent with the principles and objectives of the Biosphere Reserve.
- in exceptional cases, the Transitional Zone may be reduced or widened by exceptional



circumstances on the ground. Examples are border strips or in Conservation Units fully included in the urban network.

2.3.4 UPDATING THE RBMA LIMITS

The boundaries of the RBMA coincide with those of the transition zones and will be the product of “in-out” work from the core zones. The limits will be the natural consequence of the application of the criteria presented in the previous items and are intended to be the current RBMA limit.

In the production of the new RBMA mapping, the various Conservation Units that comprise the core zones and buffer zones must be identified. In the case of ZA (damping zone), in addition to conservation units, the Indigenous Territories, Quilombola Territories and other special areas included in the RBMA, such as Mosaics, Ecological Corridors, World Heritage Sites and Ramsar Sites, must be clearly identified and identified.

All such territorial units must be listed in a table accompanying the RBMA’s memorial in the State.

2.3.5 MAP LEGEND

Proposals must follow the technical standardization, colors and captions presented in the work cartography sent by the RBMA team to the focal points and representatives of each State.

2.3.6 WORK SCHEDULE

December 2017 – approval of the proposal to carry out the Periodic Review and Updating of RBMA- PHASE 7, at the 25th Annual Meeting of the CN (National Council) -RBMA.

February / March - May 2018 - preparation of the Project Periodic Review (2008/2018) and update of the delimitation and zoning of the Mata Atlântica Biosphere Reserve / RBMA - Phase 7 and resource mobilization, together with the sponsors

April May 2018 - sending of document to the managing bodies of the RBMA, advisers and focal points of the 17 States of the Mata Atlântica informing about the Project and requesting support for the process.

May / July 2018

- Hiring of specialized consulting for project management and geoprocessing and mapping services;
- Preparation of the Periodic Review and Updating Manual of RBMA-Phase 7
- Preparation by the specialized technical and geoprocessing consultants of the set of maps of each state, with the preliminary version of the RBMA delimitation and zoning update - Phase 7, foreseen:

1. Compilation of reference maps
2. Incorporation of the new conservation units in the 17 states
3. Incorporation of areas of the Mata Atlantica of Piauí
4. Incorporation of new SP areas
5. Incorporation of the new areas of Itaipu Binacional - PR
6. Incorporation of information from the Atlas of SOS Mata Atlântica / INPE (National Institute of Space Research) and MapBiomias
7. Production of WGS 84 and PDF projection shapes for each state and in a general way



- Preparation of the draft of the UNESCO Form with the RBMA Periodic Review (2008/2018) and preliminary proposal for the RBMA Update - Phase 7.

May / July 2018– Analysis and complementation of the proposed RBMA Update - Phase 7 by the state managing bodies of RBMA, councilors and focal points of the 17 States of the Mata Atlantica.

July / August 2018– Consolidation of the proposals received and preparation of the final proposal of the Periodic Review and Update of RBMA-FASE 7 by the technical team of the executive secretariat and consultants.

August 2018– Presentation of the proposal at the 26th Annual Meeting of the CN (national council)-RBMA for the appreciation and approval of the members.

September 2018 - Completion of the UNESCO Form / Final Document of Periodic Review and Update of RBMA-Phase 7 and processing with the MMA (Ministry of the Environment) / COBRAMaB (Brazilian Commission of the Man and the Biosphere Program) for analysis and approval.

September 2018 – Publication of the final document RBMA-Phase 7, in Portuguese and English, and UNESCO referral, for approval, which includes:

- Translation, illustration, annexation of documents and maps
- Publishing and reproduction of the final document
- Forwarding of the Final Document to UNESCO Paris
- Follow-up of the MAB (Man and the Biosphere) / Paris review process by RBMA
- Clarification of questions asked by MAB (Man and the Biosphere) / Paris
- Final presentation of the proposal to MAB (Man and the Biosphere) / Paris



RBMA
Phase 7

PERIODIC REVIEW (2008-2018) AND THE ZONING OF THE
MATA ATLÂNTICA BIOSPHERE RESERVE

MATA ATLÂNTICA BIOSPHERE RESERVE

PHASE 7 / 2018

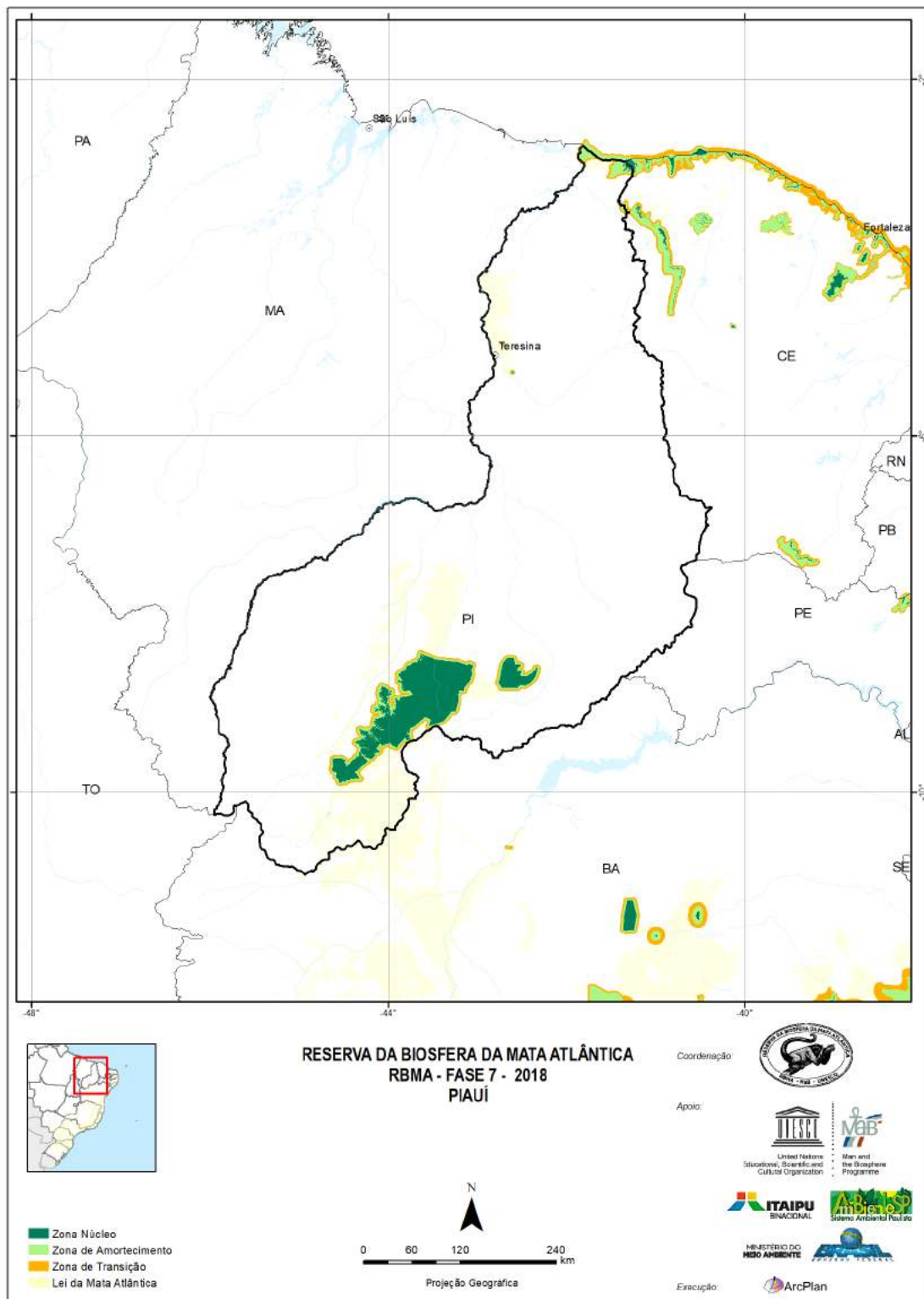


PART 3

RBMA PHASE 7 PROPOSE BY REGIONS AND STATES



3.1 THE MATA ATLÂNTICA BIOSPHERE RESERVE IN THE STATE OF PIAUÍ



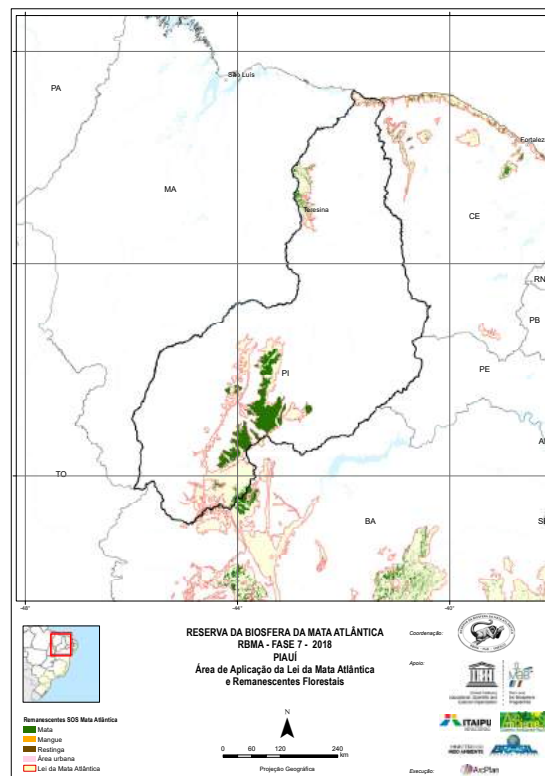


3.1.1 THE MATA ATLÂNTICA IN THE STATE OF PIAUÍ

“In the popular imagination the view of the environment of Piauí as a poor place in vegetation, without natural landscapes attractive or diversified, is increasingly out of date in relation to the real characteristics of the territory. In addition to the meeting of different biomes such as Savanna and Caatinga, the State maintains remnants of unique Mata Atlântica in the world and one of the largest natural areas in the interior of the Northeast, the region of Serra Vermelha.

There, the encounter of different types of vegetation originated endemic species, with the presence of more than 340 species of terrestrial vertebrates. Few know that the Atlantic Forest occupies 10.52% of the State area, in an area of 2.6 million hectares, which extends over the territory of 43 municipalities of Piauí “(Source: Mata Atlântica Network - RMA News / May 2015).

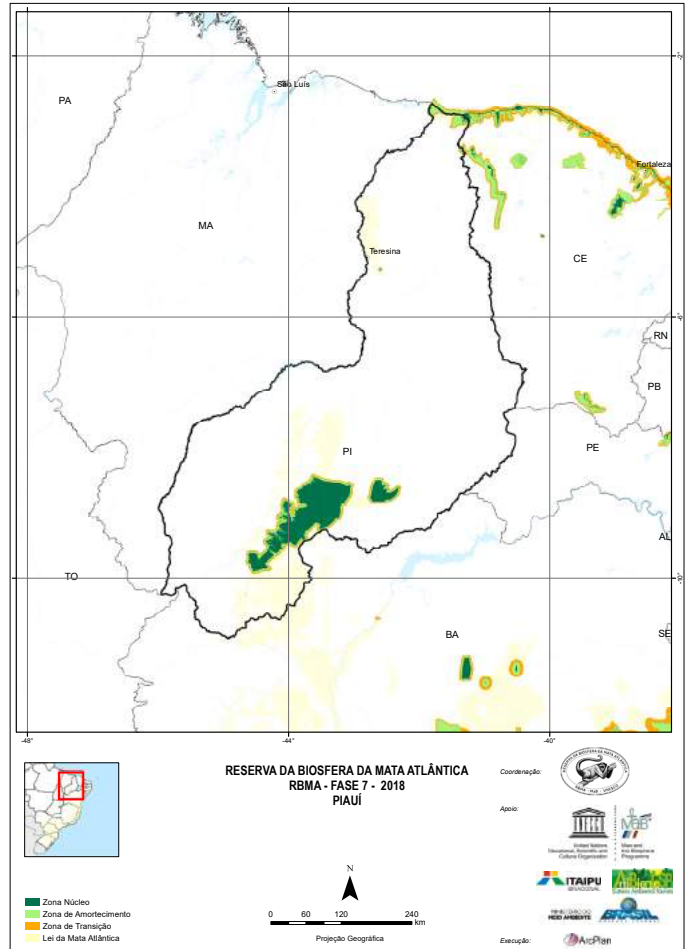
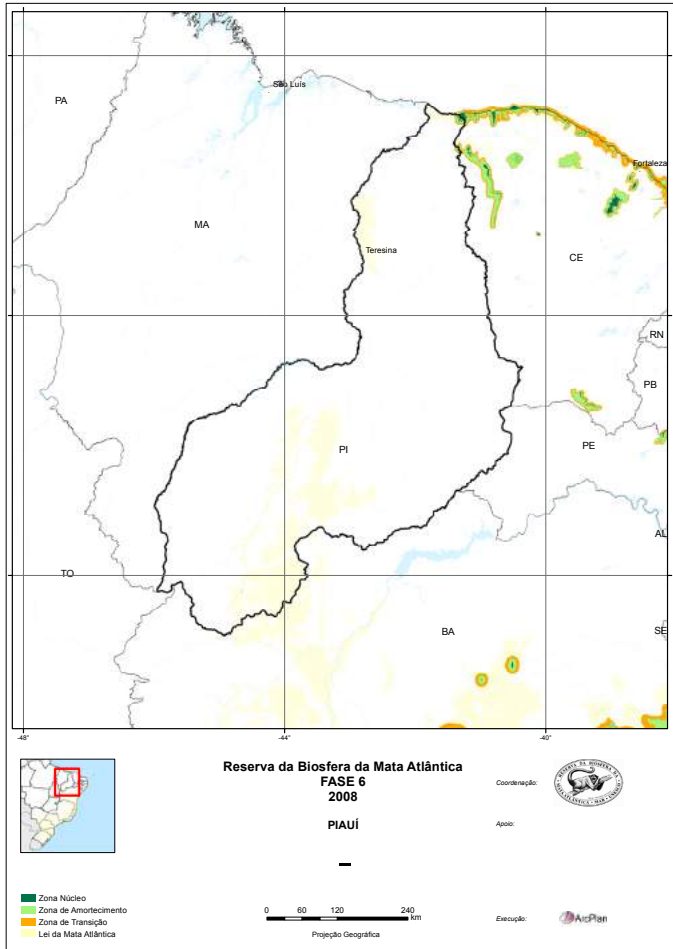
“The largest areas of vegetation are located in the municipalities of Guaribas and Canto do Buriti with the physiognomy of deciduous montane forest and semideciduous submontane seasonal forest in the municipality of Alvorada do Gurguéia. As far as the mangrove is concerned, the municipalities in which its presence was identified are Cajueiro da Praia; Luís Correia; Parnaíba and Ilha Grande. “(Source: Mata Atlântica - A Network for the Forest Organizers: Maura Campanili / Miriam Prochnow, Brasília: RMA, 2006).





3.1.2 RBMA PROPOSAL - PHASE 7 IN THE STATE OF PIAUÍ

Comparative maps and area of coverage RBMA Phase 6 and Phase 7



Coverage area

| Phase | UF federative unit | Area of UF federative unit | Land Area | % of UF - federative unit (Terrestrial) | Marine Area | Total (Terrestrial + Navy) |
|---------|--------------------|----------------------------|-----------|---|-------------|----------------------------|
| Phase 6 | PI | 25.157.775 | 29.529 | 0,11% | 6.039 | 35.568 |
| Phase 7 | | | 1.499.378 | 5,95% | 49.634 | 1.549.012 |

| SOMATÓRIA ÁREAS PROTEGIDAS RBMA FASE 6 E 7 - PIAUÍ | | | | | | | | | | | | | | | | | | | | | | | | | | | | | | | | | | | |
|---|------------------------------|------|-------|-------|-------|------|--------------------|-------|------|------|-------------|-------------------------------------|------------------------------|---|----|-------|-------|------|----------|-------|------|------|-------------|--|--|--|--|--|--|--|--|---|--|---|---|
| RBMA FASE 6 (2008) | | | | | | | RBMA FASE 7 (2018) | | | | | | | | | | | | | | | | | | | | | | | | | | | | |
| ESPECIFICAÇÃO | UNIDADES DE CONSERVAÇÃO (UC) | | | | | | TOTAL UC | APP * | TI * | TQ * | TOTAL GERAL | ESPECIFICAÇÃO | UNIDADES DE CONSERVAÇÃO (UC) | | | | | | TOTAL UC | APP * | TI * | TQ * | TOTAL GERAL | | | | | | | | | | | | |
| CATEGORIAS DE ÁREAS PROTEGIDAS (AP) | APA | ESEC | REBIO | RESEC | RESEX | RPPN | | | | | | CATEGORIAS DE ÁREAS PROTEGIDAS (AP) | APA | ESEC | PE | PARNA | RESEX | RPPN | | | | | | | | | | | | | | | | | |
| | 0 | 0 | 0 | 0 | 0 | 0 | 0 | 0 | 0 | 0 | 0 | | 1 | 0 | 1 | 2 | 0 | 2 | 6 | 0 | 0 | 0 | 6 | | | | | | | | | | | | |
| OUTRAS ÁREAS / REGIÕES PRIORITARIAS | | | | | | | | | | | | | | | | | | | | | | | | | | | | | | | | | | | |
| CORREDOR | | | | | | | 0 | | | | | CORREDOR | | | | | | | 0 | | | | | | | | | | | | | | | | |
| MOSAICO AP | | | | | | | 0 | | | | | MOSAICO AP | | | | | | | 1 | | | | | | | | | | | | | | | | |
| SOMATÓRIA ÁREAS PROTEGIDAS POR ZONAS RBMA FASE 6 (UC, TI, TQ) | | | | | | | | | | | | | | SOMATÓRIA ÁREAS PROTEGIDAS POR ZONAS RBMA FASE 7 (UC, TI, TQ) | | | | | | | | | | | | | | | | | | | | | |
| ZONA NÚCLEO | | | | | | | 0 | | | | | ZONA NÚCLEO | | | | | | | 5 | | | | | | | | | | | | | | | | |
| ZONA DE AMORTECIMENTO | | | | | | | 0 | | | | | ZONA DE AMORTECIMENTO | | | | | | | 1 | | | | | | | | | | | | | | | | |
| SOMATÓRIA ÁREAS PROTEGIDAS POR CRITÉRIO DE INCLUSÃO FASE 7 | | | | | | | | | | | | | | | | | | | | | | | | | | | | | | | | | | | |
| UC / AP criadas até 2008, inseridas na Fase 6 e mantidas Fase 7 | | | | | | | | | | | | | | 1 | | | | | 2 | | | | | | | | | | | | | 3 | | | |
| UC / AP criadas até 2008, inseridas na Fase 7 | | | | | | | | | | | | | | | | | | | 2 | | | | | | | | | | | | | | | 2 | |
| UC / AP criadas após 2008 e inseridas na Fase 7 | | | | | | | | | | | | | | | | | | | 1 | | | | | | | | | | | | | | | | 1 |

LEGENDA

| | |
|-------|--------------------------------|
| APP * | Área de Preservação Permanente |
| TI * | Território Indígena |
| TQ * | Território Quilombola |



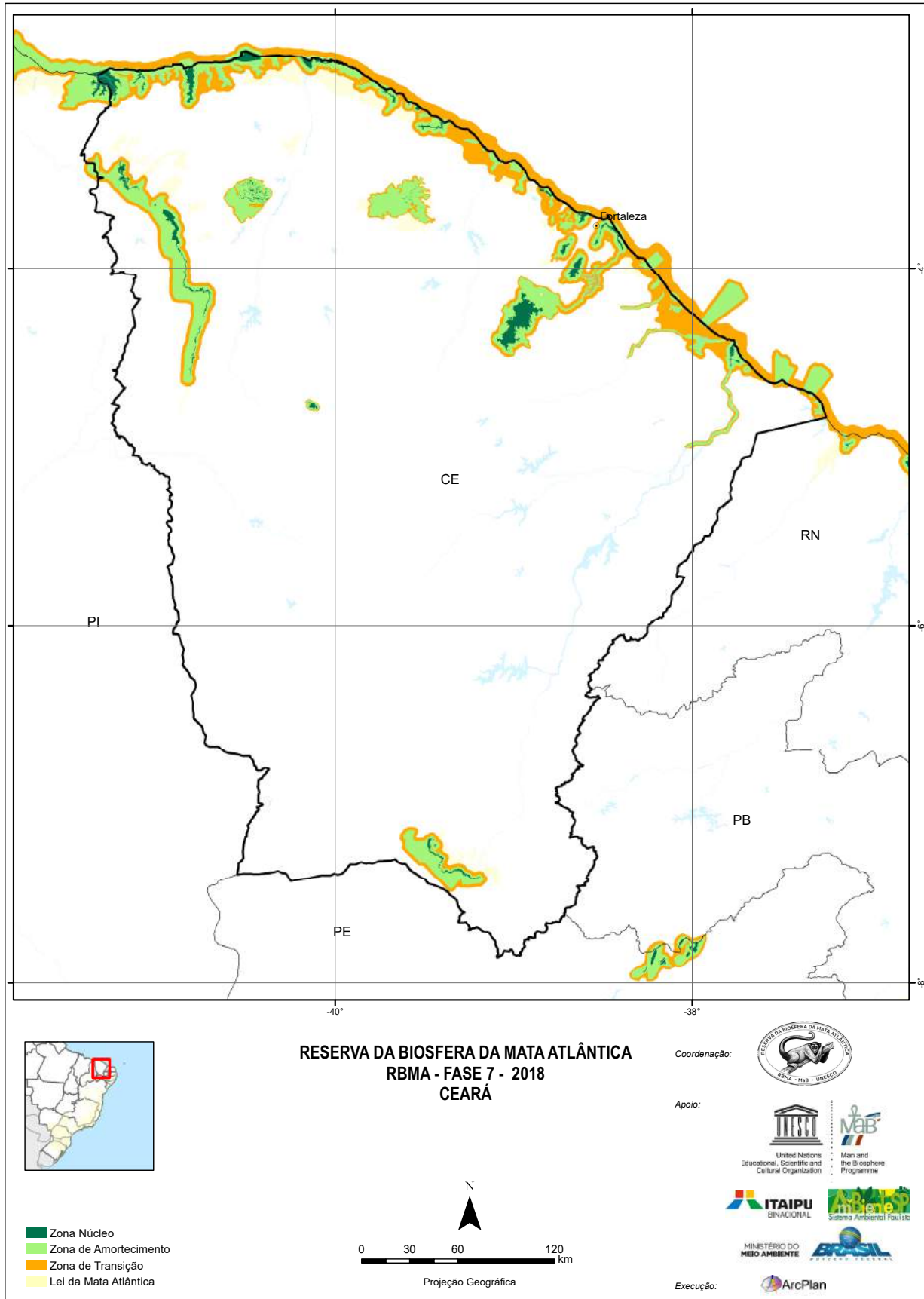
3.1.3 MAIN CHANGES IN RBMA - PHASE 7 / PIAUÍ-PI

No Estado do Piauí as principais alterações ocorridas da Fase 6 para a Fase 7 da RBMA, decorreram de:

- 1- Refinement of the RBMA delimitation from more accurate cartographic bases, with emphasis on the **Application Area Map of the Law of the Mata Atlântica, (scale 1: 5 million)** prepared by the Brazilian Institute of Geography and Statistics - IBGE and officially instituted, through Decree number 6,660 of November 2008, which regulates Law number: 11.428, of December 22, 2006, which provides for the use and protection of the native vegetation of the Atlantic Forest Biome, distributed by 17 States. As established by Federal Decree number 6,660 / 2008, the Brazilian Institute of Geography and Statistics (IBGE) contemplates the distribution original configuration of the following native forest formations and associated ecosystems of the Atlantic Forest: Dense Ombrophylous Forest; Mixed Ombrophilous Forest, also called Araucaria Forest; Open Ombrophilous Forest; Seasonal Semideciduous Forest; Deciduous Seasonal Forest; altitude fields; areas of pioneer formations, known as mangroves, sandbanks, saline fields and alluvial areas; vegetation refuges; areas of ecological tension; inland brems and forest entanglements, represented by disjunctions of Dense Ombrophylous Forest, Open Ombrophylous Forest, Semideciduous Seasonal Forest and Deciduous Seasonal Forest; areas of steppe, savannah and savanna-aesthetics; and vegetation native to the coastal and oceanic islands “;
- 2- Adequacy of the delimitation and zoning of the RBMA in the State, based on the **Map of Remains of the Mata Atlântica (SOSMA - Scale 1: million)**, in accordance with the provisions of **Manual of Procedures for the Periodic Review (2008-2018) and Update of the Rbma Phase 7;**
- 3- Update and incorporation as core zone or buffer zone of RBMA Phase 7, in terrestrial and coastal environments, of **6 conservation units and other protected areas, established before 2008**, inserted in the National Register of Conservation Units-CNUC / MMA (Ministry of the Environment) or in State Systems (See the Annex 2 - Table of Protected Areas of the State of Piauí / RBMA Phase 7);
- 4- Update and incorporation as core zone or buffer zone of RBMA Phase 7, in terrestrial and coastal environments, of **1 protected areas created after 2008**, inserted in the National Register of Conservation Units-CNUC / MMA (Ministry of the Environment) or in State Systems (See the Annex 2 - Table of Protected Areas of the State of Piauí / RBMA Phase 7);



3.2 THE MATA ATLÂNTICA BIOSPHERE RESERVE IN THE STATE OF CEARÁ

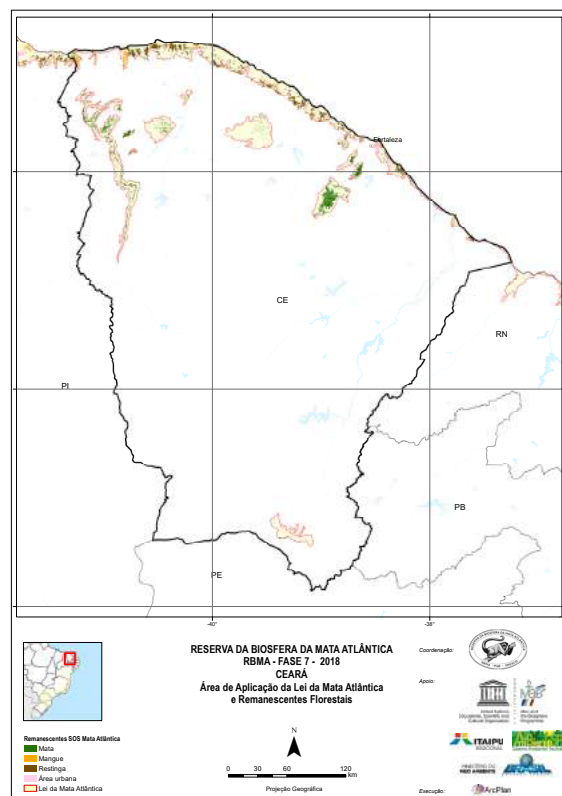




3.2.1 THE MATA ATLÂNTICA IN THE STATE OF CEARÁ

“...The Mata Atlântica in Ceará occupies a total area of 1,873 km² and is located in a dispersed way in ten regions: plateau: Araripe, Coast, plateau: Ibiapaba, Aratanha Mountain, Baturité Mountain, Machado Mountain, Matas Mountain, Maranguape Mountain, Meruoca Mountain and Uruburetama Mountain, occupying totally or partially 67 municipalities “....

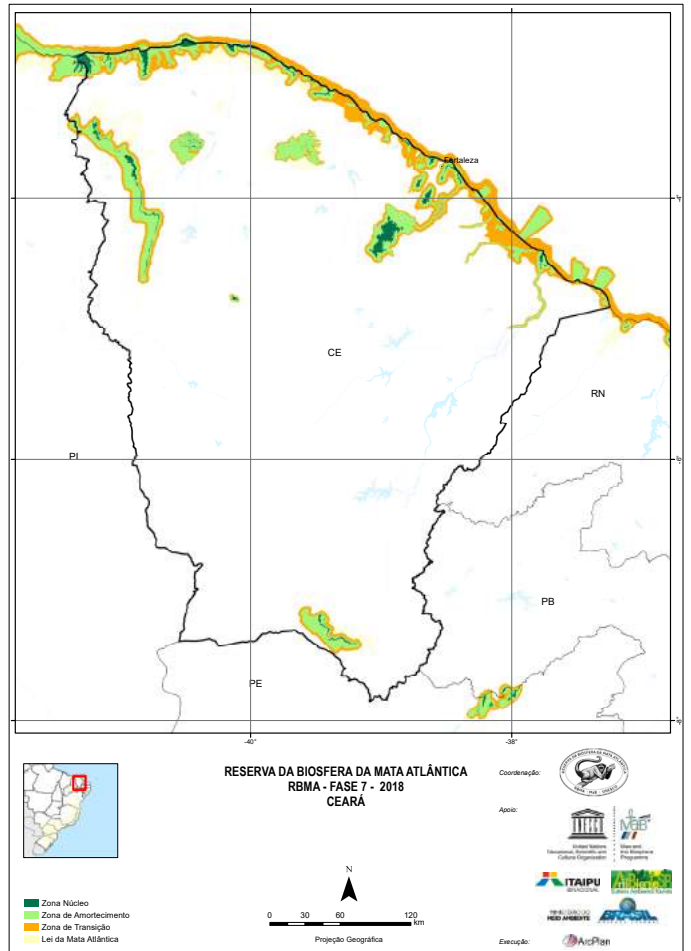
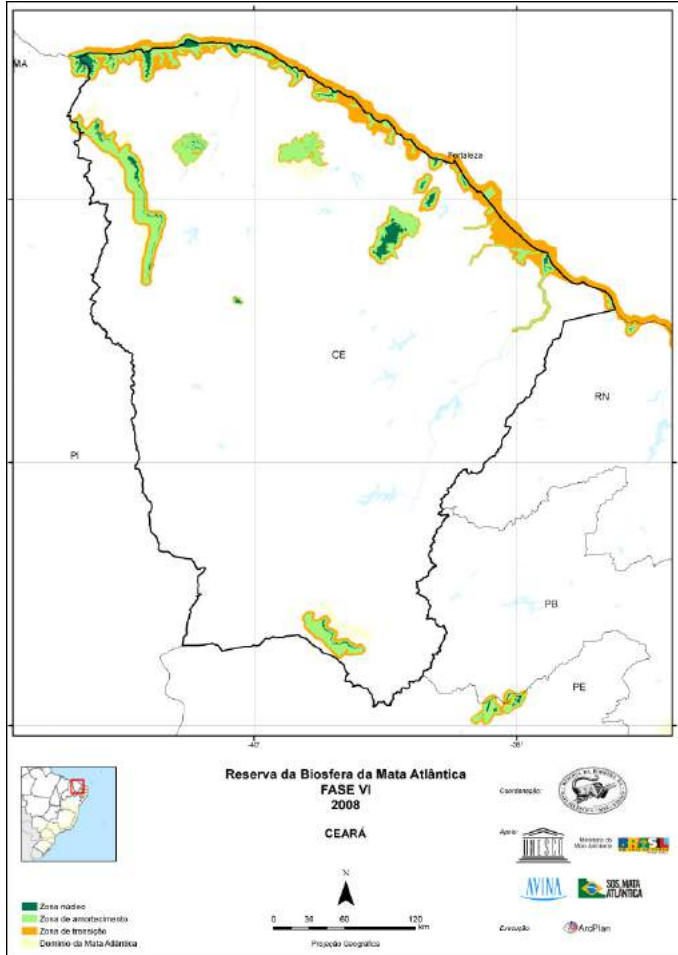
... “As in much of the Brazilian northeast, “it is on the coast of the State that there is the greatest aggression to the biodiversity of the ecosystems associated with the Mata Atlântica: mangroves, sandbanks and dune vegetation. The reduction of mangrove areas is explained by the incompatible use of the soil associated with the expansion of tourist complexes and crustacean crops. The vegetation of sandbanks has its reduction also associated with tourism and the expansion of agriculture “..... (Source: Mata Atlântica - **A Network for the Forest** - Organizers: Maura Campanili / Miriam Prochnow, Brasília: RMA, 2006 - Authors: Ceará: Marcelo Tabarelli, Maria das Dores de V. C. Melo and Osvaldo C. de Lira)





3.2.2 COMPARATIVE MAPS AND AREA OF COVERAGE RBMA PHASE 6 AND PHASE 7

Comparative maps and area of coverage RBMA Phase 6 and Phase 7



Coverage area

| Phase | UF federative unit | Area of UF federative unit | Land Area | % of UF - federative unit (Terrestrial) | Marine Area | Total (Terrestrial + Navy) |
|---------|--------------------|----------------------------|-----------|---|-------------|----------------------------|
| Phase 6 | CE | 14.950.440 | 1.182.578 | 7,90% | 322.632 | 1.505.210 |
| Phase 7 | | | 1.268.844 | 8,48% | 398.644 | 1.667.488 |

| SOMATÓRIA ÁREAS PROTEGIDAS RBMA FASE 6 E 7 - CEARÁ | | | | | | | | | | | | | | | | | | | | | | | | | | | | | | | | | | |
|---|------------------------------|------|-------|-------|-------|----------|-----|----|----|---|-----------------------|-------------------------------------|-----|------|------|-------|----------|-----|----|-------|-------------|-------|------|-----|----|---|----|---|----|--|--|--|----|----|
| RBMA FASE 6 (2008) | | | | | | | | | | RBMA FASE 7 (2018) | | | | | | | | | | | | | | | | | | | | | | | | |
| ESPECIFICAÇÃO | UNIDADES DE CONSERVAÇÃO (UC) | | | | | TOTAL UC | APP | TI | TQ | TOTAL GERAL | ESPECIFICAÇÃO | UNIDADES DE CONSERVAÇÃO (UC) | | | | | TOTAL UC | APP | TI | TQ | TOTAL GERAL | | | | | | | | | | | | | |
| CATEGORIAS DE ÁREAS PROTEGIDAS (AP) | APA | ESEC | FLONA | RESEC | RESEX | PARNA | 15 | 3 | 2 | 0 | 20 | CATEGORIAS DE ÁREAS PROTEGIDAS (AP) | APA | ARIE | ESEC | FLONA | MONA | PE | PN | PARNA | PNM | RESEX | RPPN | RVS | 79 | 3 | 5 | 3 | 90 | | | | | |
| OUTRAS ÁREAS / REGIÕES PRIORITÁRIAS | | | | | | | | | | OUTRAS ÁREAS / REGIÕES PRIORITÁRIAS | | | | | | | | | | | | | | | | | | | | | | | | |
| CORREDOR | | | | | | | | | | | CORREDOR | | | | | | | | | | | | | | | | | | | | | | | |
| MOSAICO AP | | | | | | | | | | | MOSAICO AP | | | | | | | | | | | | | | | | | | | | | | | |
| SOMATÓRIA ÁREAS PROTEGIDAS POR ZONAS RBMA FASE 6 (UC, TI, TQ) | | | | | | | | | | SOMATÓRIA ÁREAS PROTEGIDAS POR ZONAS RBMA FASE 7 (UC, TI, TQ) | | | | | | | | | | | | | | | | | | | | | | | | |
| ZONA NÚCLEO | | | | | | | | | | | ZONA NÚCLEO | | | | | | | | | | | | | | | | | | | | | | | |
| ZONA DE AMORTECIMENTO | | | | | | | | | | | ZONA DE AMORTECIMENTO | | | | | | | | | | | | | | | | | | | | | | | |
| SOMATÓRIA ÁREAS PROTEGIDAS POR CRITÉRIO DE INCLUSÃO FASE 7 | | | | | | | | | | SOMATÓRIA ÁREAS PROTEGIDAS POR CRITÉRIO DE INCLUSÃO FASE 7 | | | | | | | | | | | | | | | | | | | | | | | | |
| UC / AP criadas até 2008, inseridas na Fase 6 e mantidas Fase 7 | | | | | | | | | | 12 | | 1 | 1 | 2 | 2 | 1 | 1 | 1 | 1 | 1 | 13 | | | 3 | 5 | 3 | 46 | | | | | | | |
| UC / AP criadas até 2008, inseridas na Fase 7 | | | | | | | | | | 9 | 1 | | | | 2 | | | | | | | | | | | | | | | | | | 12 | |
| UC / AP criadas após 2008 e inseridas na Fase 7 | | | | | | | | | | 1 | | | | 1 | 2 | | 1 | 1 | 1 | 1 | 24 | 1 | | | | | | | | | | | | 32 |

LEGENDA

| | |
|-------|--------------------------------|
| APP * | Área de Preservação Permanente |
| TI * | Território Indígena |
| TQ * | Território Quilombola |



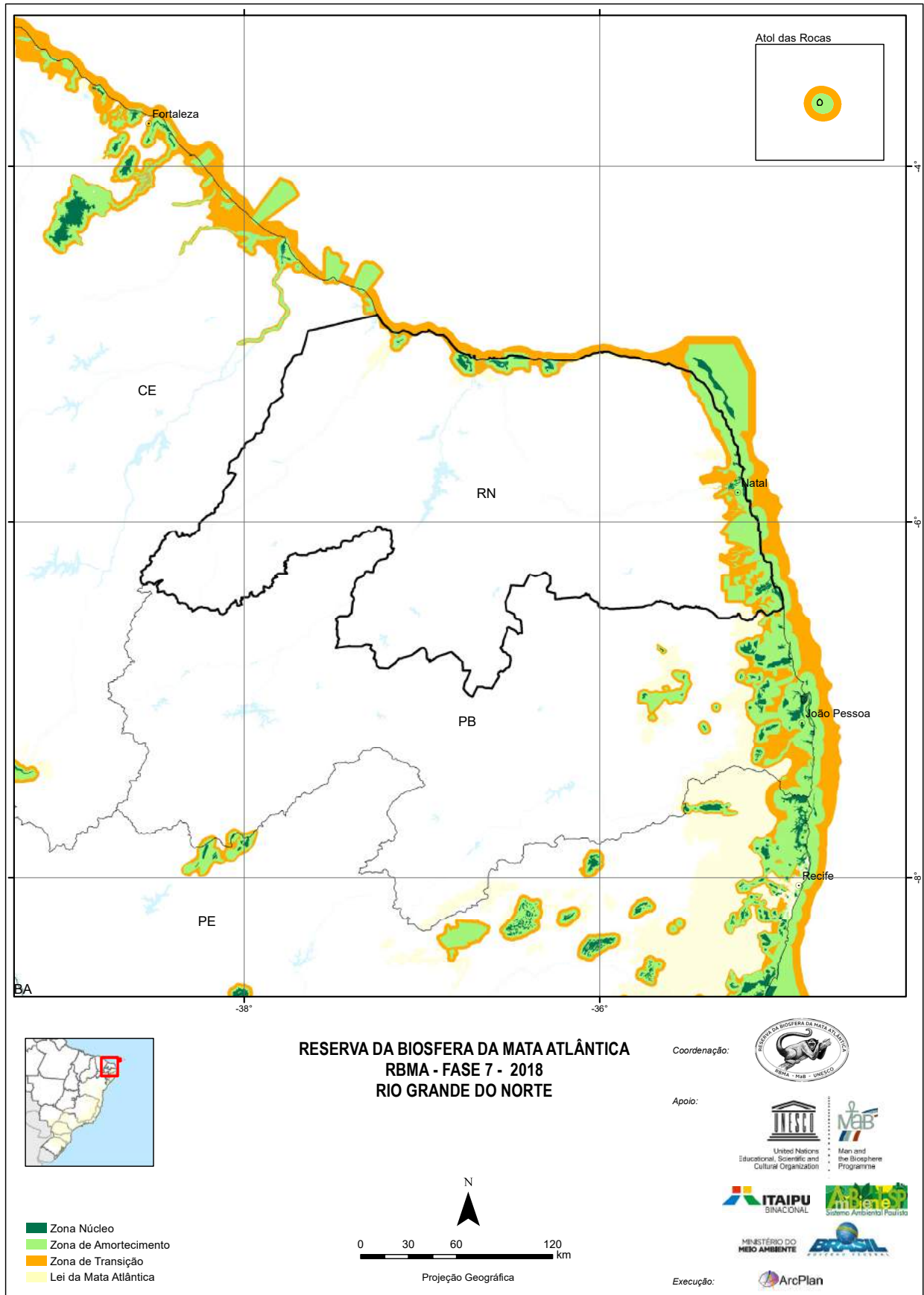
3.2.3 RBMA PROPOSAL - PHASE 7 IN THE STATE OF CEARÁ

In the State of Ceará, the main changes that occurred from Phase 6 to Phase 7 of the RBMA were:

- 1- Refinement of the RBMA delimitation from more accurate cartographic bases, with emphasis on the **Application Area Map of the Law of the Atlantic Forest, (scale 1: 5 million)** prepared by the Brazilian Institute of Geography and Statistics - IBGE and officially instituted by means of Decree No. 6,660 of November 2008, which regulates Law number 11.428, dated December 22, 2006, which provides for the use and protection of native vegetation of the Mata Atlântica Biome, distributed by 17 States. As established by Federal Decree number 6,660 / 2008, the IBGE (Brazilian Institute of Geography and Statistics Map contemplates the distribution of the original configuration of the following native forest formations and associated ecosystems of the Atlantic Forest: Dense Ombrophilous Forest; Mixed Ombrophilous Forest, also called Araucaria Forest; Open Ombrophilous Forest; Seasonal Semideciduous Forest; Deciduous Seasonal Forest; altitude fields; areas of pioneer formations, known as mangroves, sandbanks, saline fields and alluvial areas; vegetation refuges; areas of ecological tension; inland brems and forest entanglements, represented by disjunctions of Dense Ombrophylous Forest, Open Ombrophylous Forest, Semidecidual Seasonal Forest and Seasonal Deciduous Forest; areas of steppe, savannah and savanna-esthetics; and vegetation native to the coastal and oceanic islands “;
- 2- Adequacy of the RBMA’s zoning and delimitation in the State, based on the **Map of Remnants of the Mata Atlântica (SOSMA - Scale 1: million)**, in accordance with the Manual of Procedures for the Periodic Review (2008-2018) and Update of Rbma Phase 7;
- 3- Update and incorporation as core zone or buffer zone of RBMA Phase 7, in terrestrial and coastal environments, of **58 conservation units and other protected areas, established before 2008**, inserted in the National Register of Conservation Units-CNUC / MMA (Ministry of the Environment) or in State Systems (See Annex 2 - Table of Protected Areas of the State of Ceará / RBMA Phase 7);
- 4- Update and incorporation as core zone or buffer zone of RBMA Phase 7, in terrestrial and coastal environments, of **32 protected areas created after 2008**, inserted in the National Register of Conservation Units-CUNUC / MMA (Ministry of the Environment) or in State Systems (See the Annex 2 - Table Protected Areas of the State of Ceará / RBMA Phase 7);
- 5- Update and incorporation as RBMA Damping Zone Phase 7 of **5 Indigenous Territories-TI**, according to the database provided by FUNAI (National Indian Foundation) (See Annex 2 - Table of Protected Areas of the State of Ceará / RBMA Phase 7);
- 6- Update and incorporation as RBMA Buffer Zone Phase 7 of **3 Quilombola Territories -TQ**, according to a database provided by INCRA (National Institute of Colonization and Agrarian Reform). (See Annex 2 - Table of Protected Areas of the State of Ceará / RBMA Phase 7).



3.3 THE MATA ATLÂNTICA BIOSPHERE RESERVE IN THE STATE OF RIO GRANDE DO NORTE

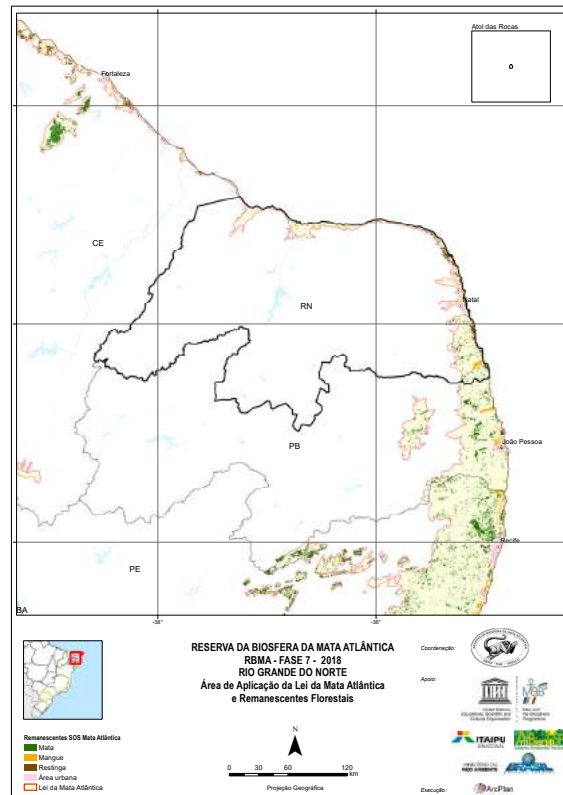




3.3.1 THE MATA ATLÂNTICA IN THE STATE OF RIO GRANDE DO NORTE

““The Domain of the Mata Atlântica DMA in Rio Grande Norte occupies a total area of 3,298 km² and is located on the east coast of the State, occupying totally or partially 27 municipalities, covering the ecosystems of forest, sandbank and mangrove. Although not included in the DMA, the north coast presents areas of sandbank and mangrove remnants, in the municipalities of São Bento do Norte, Galinhos, Guamaré, Macau, Mangue Port, Areia Branca, Grossos and Tibau. In the same way, fragments of mountain forests are found in the municipalities of Martins, Portalegre, Serrinha dos Pintos, Coronel João Pessoa and Luís Gomes “....

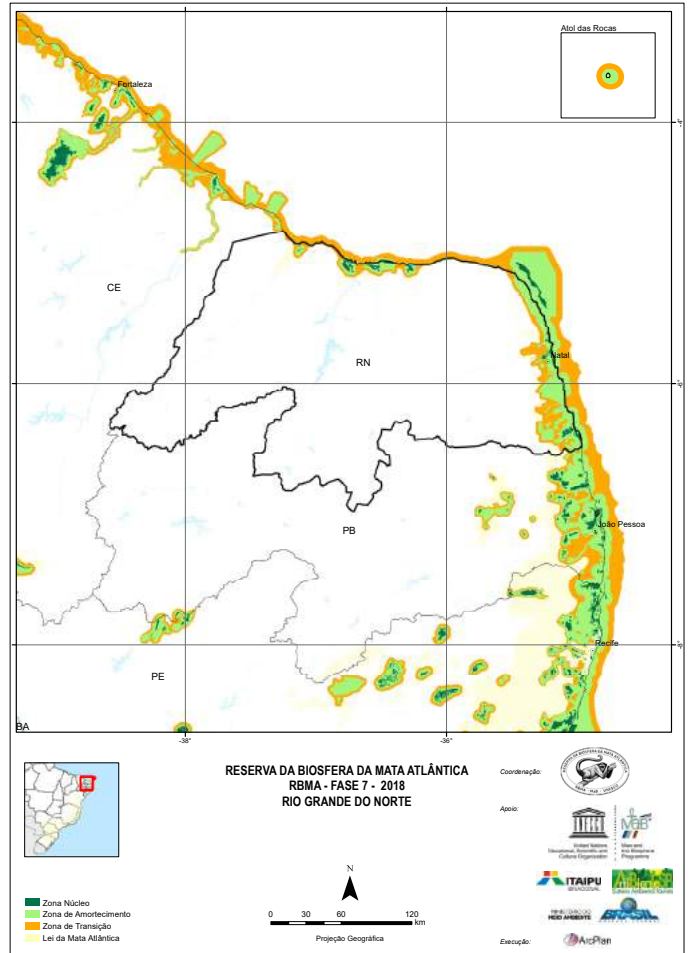
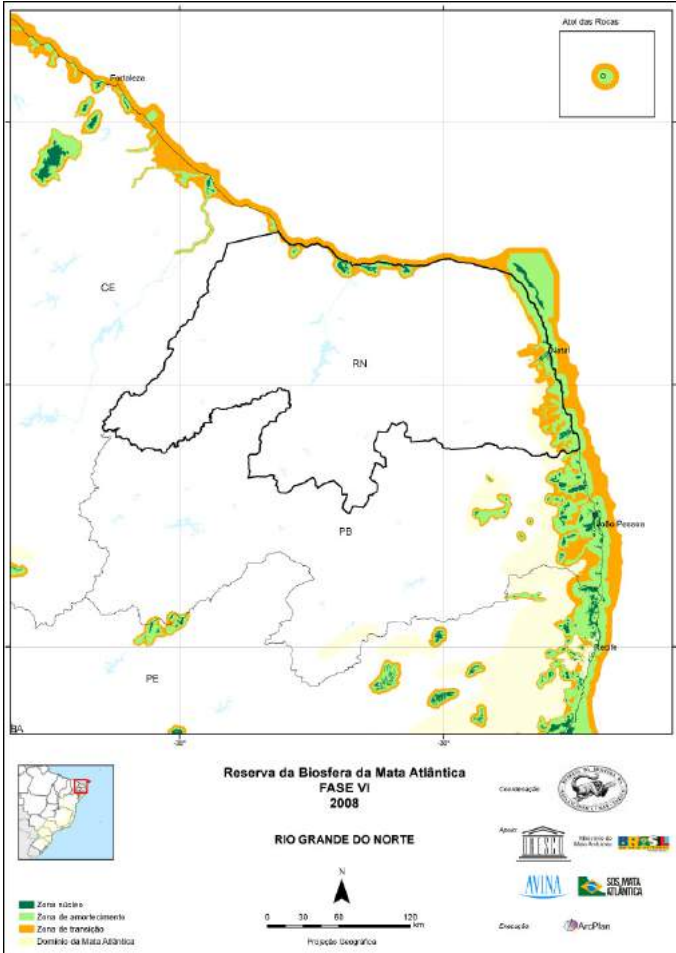
....“ ... “Despite the marked fragmentation of the ecosystems that make up the Mata Atlântica in the State, it is possible to establish an ecological corridor starting from Estrela Forest, in the municipality of Baía Formosa, and following the shrub-arboreal sandbanks of the coast until the municipality of Natal. Another corridor can be formed from Extremoz to the municipality of Touros, also protecting and recovering the sandbank ecosystem. These two sections constitute Priority Areas for the Conservation of the Atlantic Forest in Rio Grande do Norte, according to the results of the “Workshop for the Evaluation of Priority Areas for the Conservation of the Mata Atlântica and Campos Sulinos”, held in Atibaia, São Paulo, in 1999 “ (Source: **Mata Atlântica - A Network Through the Forest** - Organizers: Maura Campanili / Miriam Prochnow, Brasília: RMA, 2006 - Authors from Rio Grande do Norte: Marcelo Tabarelli, Maria das Dores de V. C. Melo and Osvaldo C. de Lira)





3.3.2 RBMA PROPOSAL - PHASE 7 IN THE STATE OF RIO GRANDE DO NORTE

Comparative maps and area of coverage RBMA Phase 6 and Phase 7



Coverage area

| Phase | UF federative unit | Area of UF federative unit | Land Area | % of UF - federative unit (Terrestrial) | Marine Area | Total (Terrestrial + Navy) |
|---------|--------------------|----------------------------|-----------|---|-------------|----------------------------|
| Phase 6 | RN | 5.336.070 | 335.295 | 6,28% | 507.793 | 843.088 |
| Phase 7 | | | 364.570 | 6,83% | 500.880 | 865.450 |

| SOMATÓRIA ÁREAS PROTEGIDAS RBMA FASE 6 E 7 - RIO GRANDE DO NORTE | | | | | | | | | | | | | | | | | | | | | | | |
|--|------------------------------|-------|-------|-------|------|--------------------|-------|------|------|-------------|---|------------------------------|-------|-----|-----|-------|----------|-------|------|------|-------------|----|---|
| RBMA FASE 6 (2008) | | | | | | RBMA FASE 7 (2018) | | | | | | | | | | | | | | | | | |
| ESPECIFICAÇÃO | UNIDADES DE CONSERVAÇÃO (UC) | | | | | TOTAL UC | APP * | TI * | TQ * | TOTAL GERAL | ESPECIFICAÇÃO | UNIDADES DE CONSERVAÇÃO (UC) | | | | | TOTAL UC | APP * | TI * | TQ * | TOTAL GERAL | | |
| CATEGORIAS DE ÁREAS PROTEGIDAS (AP) | APA | FLONA | REBIO | RESEX | RPPN | 3 | 3 | 0 | 0 | 6 | CATEGORIAS DE ÁREAS PROTEGIDAS (AP) | APA | FLONA | PNM | RDS | REBIO | RPPN | 10 | 2 | 0 | 0 | 12 | |
| OUTRAS ÁREAS / REGIÕES PRIORITÁRIAS | | | | | | | | | | | OUTRAS ÁREAS / REGIÕES PRIORITÁRIAS | | | | | | | | | | | | |
| CORREDOR | | | | | | 0 | | | | | | CORREDOR | | | | | | 0 | | | | | |
| MOSAICO AP | | | | | | 0 | | | | | | MOSAICO AP | | | | | | 0 | | | | | |
| SOMATÓRIA ÁREAS PROTEGIDAS POR ZONAS RBMA FASE 6 (UC, TI, TQ) | | | | | | | | | | | SOMATÓRIA ÁREAS PROTEGIDAS POR ZONAS RBMA FASE 7 (UC, TI, TQ) | | | | | | | | | | | | |
| ZONA NÚCLEO | | | | | | 1 | | | | | | ZONA NÚCLEO | | | | | | 6 | | | | | |
| ZONA DE AMORTECIMENTO | | | | | | 5 | | | | | | ZONA DE AMORTECIMENTO | | | | | | 6 | | | | | |
| SOMATÓRIA ÁREAS PROTEGIDAS POR CRITÉRIO DE INCLUSÃO FASE 7 | | | | | | | | | | | SOMATÓRIA ÁREAS PROTEGIDAS POR CRITÉRIO DE INCLUSÃO FASE 7 | | | | | | | | | | | | |
| UC / AP criadas até 2008, inseridas na Fase 6 e mantidas Fase 7 | | | | | | | | | | | 1 | 1 | | | 1 | | | | 2 | | | | 5 |
| UC / AP criadas até 2008, inseridas na Fase 7 | | | | | | | | | | | 3 | | 1 | 1 | | 1 | | | | | | | 6 |
| UC / AP criadas após 2008 e inseridas na Fase 7 | | | | | | | | | | | | | | | | | 1 | | | | | | 1 |

LEGENDA

| | |
|-------|--------------------------------|
| APP * | Área de Preservação Permanente |
| TI * | Território Indígena |
| TQ * | Território Quilombola |



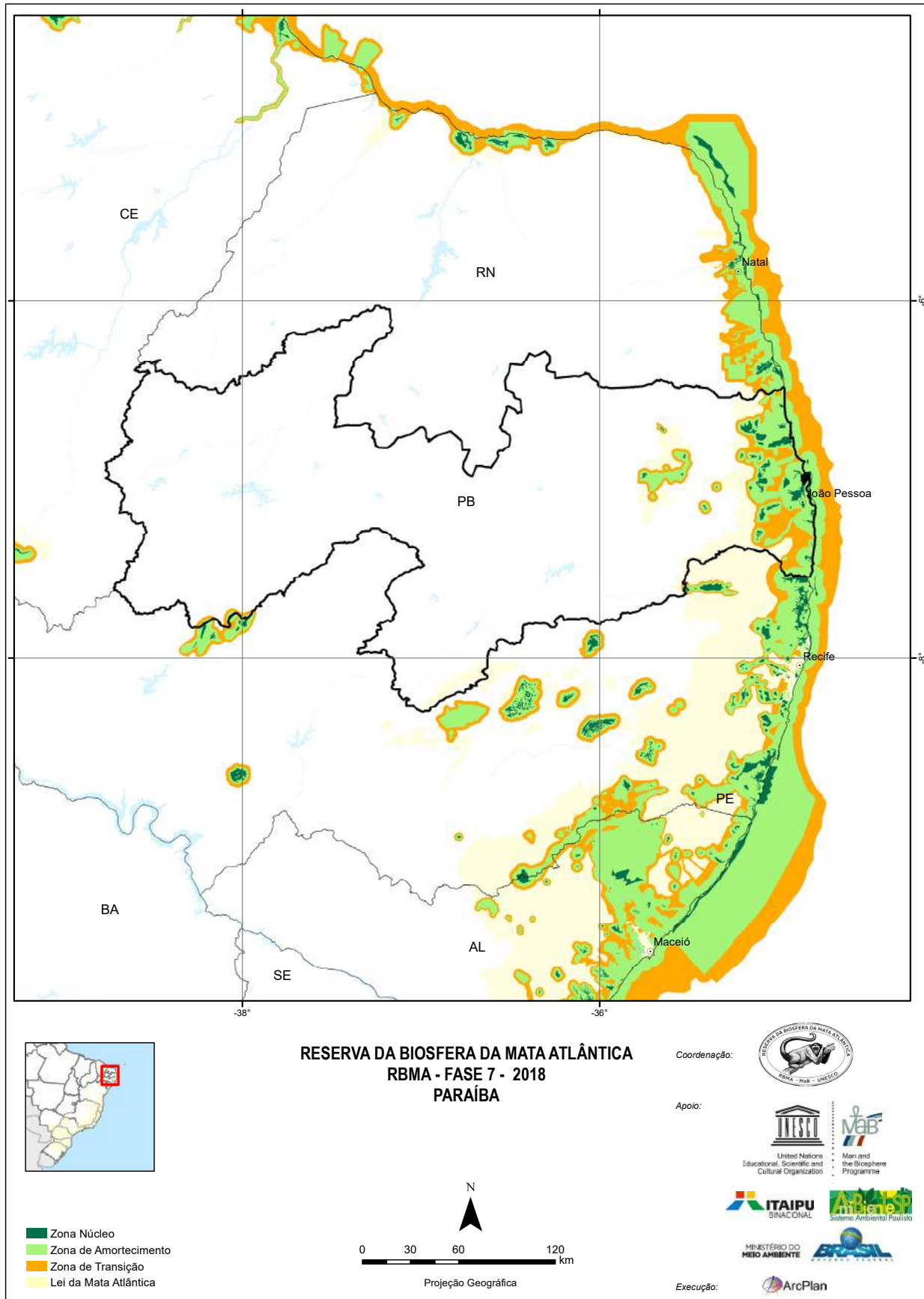
3.3.3 MAIN CHANGES OCCURRED IN RBMA- PHASE 7 / RIO GRANDE DO NORTE

In the State of Rio Grande do Norte, the main changes that occurred from Phase 6 to Phase 7 of the RBMA were:

- 1- Refinement of the RBMA delimitation from more accurate cartographic bases, with emphasis on the **Map of the Area of Application of the Law of the Mata Atlântica, (scale 1: 5 million)** prepared by the Brazilian Institute of Geography and Statistics-IBGE and officially established by Decree No. 6,660 of November 2008, which regulates Law No. 11,428 of December 22, 2006, which provides for the use and protection of native vegetation of the Mata Atlântica Biome, distributed by 17 States. As established by Federal Decree 6.660 / 2008, the IBGE Map contemplates the distribution of the original configuration of the following native forest formations and associated ecosystems of the Atlantic Forest: Dense Ombrophylous Forest; Mixed Ombrophilous Forest, also called Araucaria Forest; Open Ombrophilous Forest; Seasonal Semideciduous Forest; Deciduous Seasonal Forest; altitude fields; areas of pioneer formations, known as mangroves, sandbanks, saline fields and alluvial areas; vegetation refuges; areas of ecological tension; inland brems and forest entanglements, represented by disjunctions of Dense Ombrophylous Forest, Open Ombrophylous Forest, Semideciduous Seasonal Forest and Deciduous Seasonal Forest; areas of steppe, savannah and savanna-esthetics; and vegetation native to the coastal and oceanic islands “;”;
- 2- Adequacy of the delimitation and zoning of the RBMA in the State, based on the **Map of Remnants of the Mata Atlântica (SOSMA - Scale 1: million)**, in accordance with the Manual of Procedures for the Periodic Review (2008-2018) and Update Rbma Phase 7;
- 3- Update and incorporation as core zone or buffer zone of RBMA Phase 7, in terrestrial and coastal environments, of **11 conservation units and other protected areas, established before 2008**, inserted in the National Register of Conservation Units-CNUC / MMA (Ministry of the Environment) or in State Systems (See Annex 2 - Table of Protected Areas of the State of Rio Grande do Norte / RBMA Phase 7);
- 4- Update and incorporation as core zone or buffer zone of RBMA Phase 7, in terrestrial and coastal environments, of **1 protected areas created after 2008**, inserted in the National Register of Conservation Units-CNUC / MMA (Ministry of the Environment) or in State Systems (See Annex 2 - Table of Protected Areas of the State of Rio Grande do Norte / RBMA Phase 7);



3.4 THE MATA ATLÂNTICA BIOSPHERE RESERVE IN THE STATE OF PARAÍBA

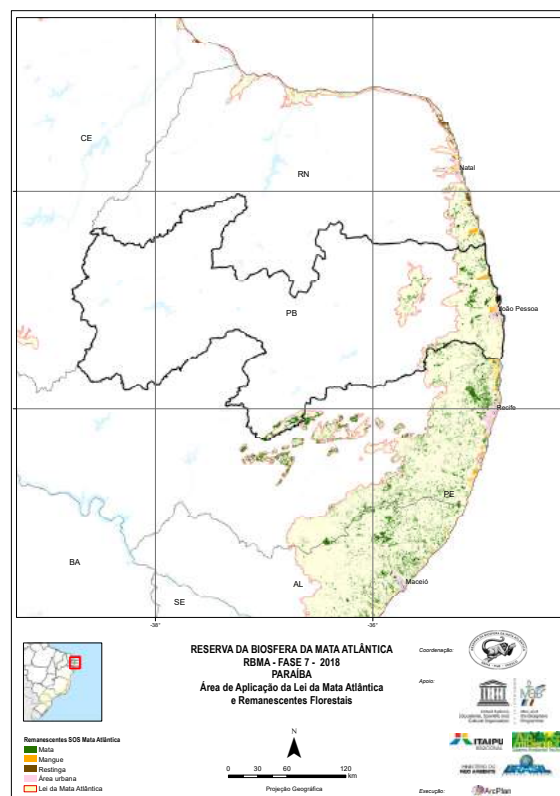




3.4.1 THE MATA ATLÂNTICA IN THE STATE OF PARAÍBA

““The Domain of the Mata Atlântica (DMA) in Paraíba covers two large areas, totaling 6,743 km² and occupying totally or partially 63 municipalities, including the forest ecosystems, sandbank and mangrove”

... “ “The activities identified in the survey, which more impacted these Mata Atlântica ecosystems in the state were: the expansion of the area of cultivation of sugarcane and the development of activities for shrimp farming in mangrove areas. Regarding the identification of areas with higher forest concentration, emphasis must be given to the municipalities of Cruz do Espírito Santo, Santa Rita, Rio Tinto and Mamanguape. The arrangement of these fragments of forest fragments implies the formation of an ecological corridor. Another area of prominence corresponds to the remnants found in the municipality of Areias and Alagoa Grande, a cluster of great ecological and social interest, as it is fragments of mountain forest (or mountain range). The Jabre Peak, located in the municipality of Maturéia, as it constitutes a forest enclave in Caatinga area, deserves special attention in view of the results of this mapping showing area decreases in the last ten years. It must be noted that these three areas are Priority Areas for the Conservation of Mata Atlântica in Paraíba, according to the results of the “Priority Areas Assessment Workshop for the Conservation of Mata Atlântica and Southern Fields”, held in Atibaia, São Paulo, in 1999 “ (Source: **Excerpts from the Book: Mata Atlântica - Uma Rede pela Floresta** Organizers: Maura Campanili / Miriam Prochnow, Brasília: RMA, 2006 - Authors: Paraíba: Marcelo Tabarelli, Maria das Dores de V. C. Melo and Osvaldo C. de Lira).





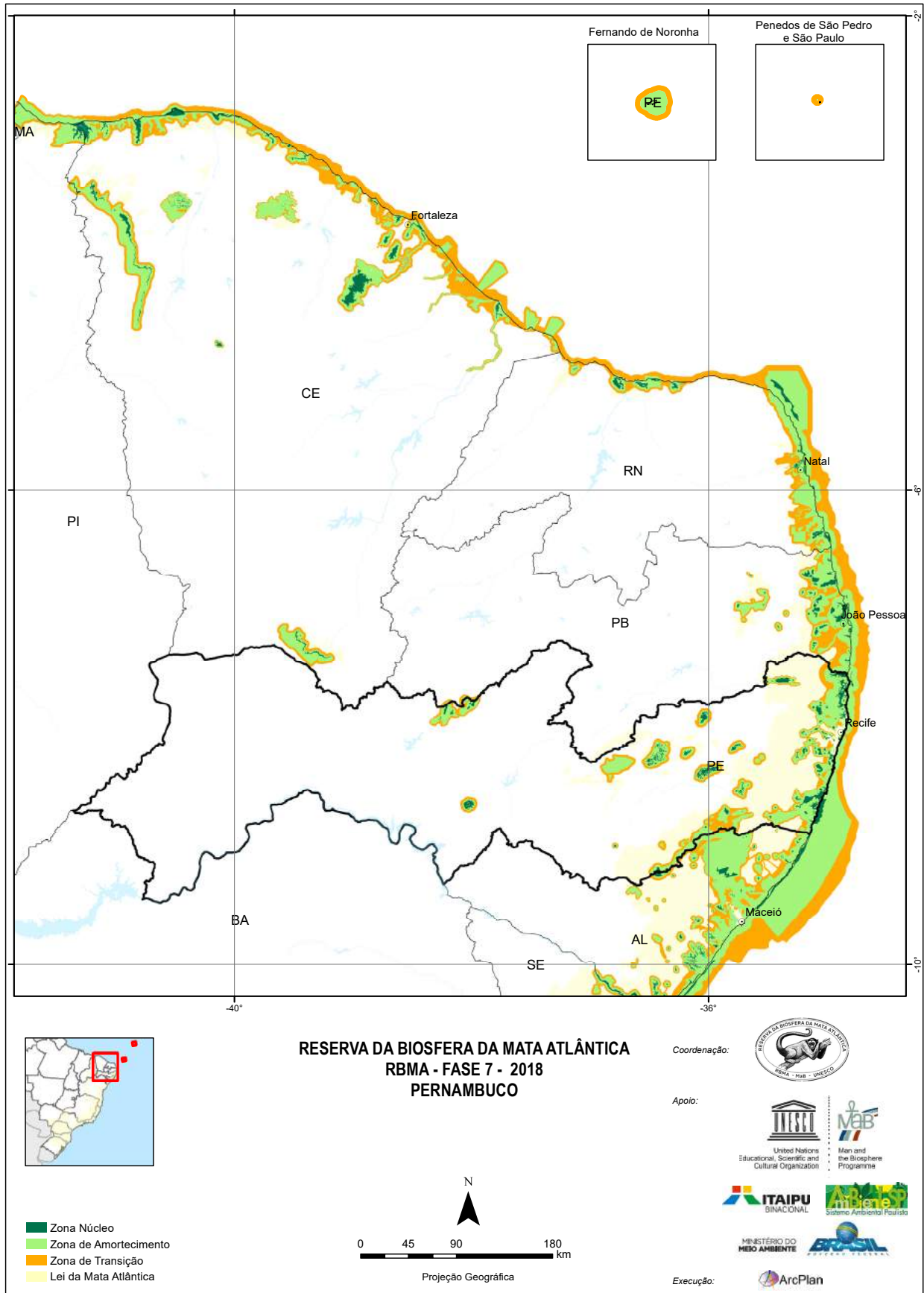
3.4.3 MAIN CHANGES OCCURRED IN RBMA- PHASE 7 / PARAÍBA

In the State of Paraíba, the main changes that occurred from Phase 6 to Phase 7 of the RBMA were:

- 1- Refinement of the RBMA delimitation from more accurate cartographic bases, with emphasis on the **Map of the Area of Application of the Law of the Mata Atlântica, (scale 1: 5 million)** prepared by the Brazilian Institute of Geography and Statistics - IBGE and officially instituted by means of Decree number 6,660 of November 2008, which regulates Law number: 11,428 of December 22, 2006, which provides for the use and protection of vegetation native of the Atlantic Forest Biome, distributed by 17 States. As established by Federal Decree number 6.660 / 2008, the IBGE Map (Brazilian Institute of Geography and Statistics) contemplates the distribution of the original configuration of the following native forest formations and associated ecosystems of the Atlantic Forest: Dense Ombrophylous Forest; Mixed Ombrophilous Forest, also called Araucaria Forest; Open Ombrophilous Forest; Seasonal Semideciduous Forest; Deciduous Seasonal Forest; altitude fields; areas of pioneer formations, known as mangroves, sandbanks, saline fields and alluvial areas; vegetation refuges; areas of ecological tension; inland brems and forest entanglements, represented by disjunctions of Dense Ombrophylous Forest, Open Ombrophylous Forest, Semideciduous Seasonal Forest and Deciduous Seasonal Forest; areas of steppe, savannah and savanna-esthetics; and vegetation native to the coastal and oceanic islands “;
- 2- Adequacy of the delimitation and zoning of the RBMA in the State, based on **the Map of Remains of the Mata Atlântica (SOSMA - Scale 1: million)**, in accordance with the Manual of Procedures for the Periodic Review (2008-2018) and Update Rbma Phase 7;
- 3- Update and incorporation as core zone or buffer zone of RBMA Phase 7, in terrestrial and coastal environments, of **30 conservation units and other protected areas, established before 2008**, inserted in the National Register of Conservation Units-CNUC / MMA (Ministry of the Environment) or in State Systems (See the annex 2 - Table of Protected Areas of the State of Paraíba / RBMA Phase 7);
- 4- Update and incorporation as Core Zone or Damping Zone of RBMA Phase 7, in terrestrial and coastal environments, of **6 protected areas created after 2008**, inserted in the National Register of Units de Conservation-CNUC/MMA (Ministry of the Environment) **or** in State Systems (See the Annex 2 – Table of Protected Areas of the State of Paraíba / RBMA Phase 7);
- 5- Protected Areas of the State of Paraíba / RBMA Phase 7 of **3 Indigenous Territories - TI**, according to a database provided by FUNAI (National Indian Foundation) (See the annex 2 - Table of Protected Areas of the State of Paraíba / RBMA Phase 7);
- 6- Update and incorporation as RBMA Buffer Zone Phase 7 of **4 Quilombola Territories -TQ**, according to the database provided by INCRA. (See the annex 2 – Table of Protected Areas of the State of Paraíba / RBMA Phase 7).



3.5 THE MATA ATLÂNTICA BIOSPHERE RESERVE IN THE STATE OF PERNAMBUCO



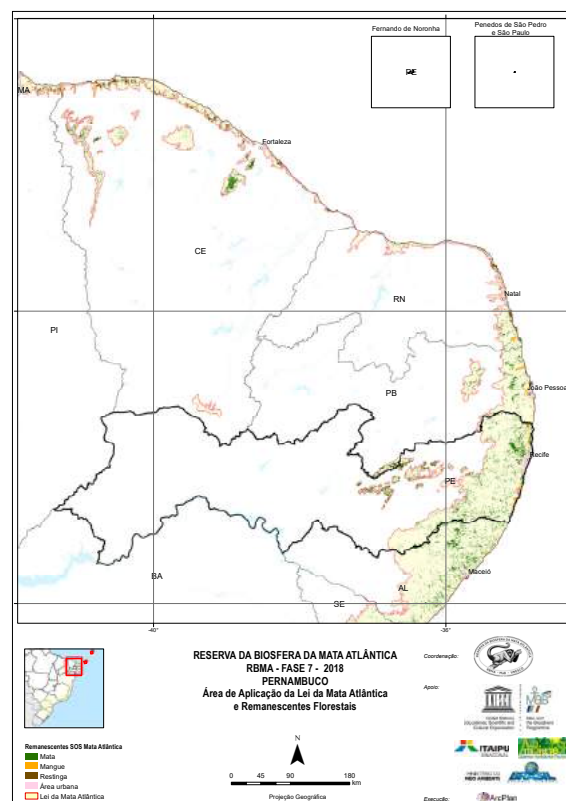


3.5.1 THE MATA ATLÂNTICA IN THE STATE OF PERNAMBUCO

““The Atlantic Forest in the states of Alagoas and Pernambuco represents much of what remains of the Pernambuco Endemism Center, which houses the coastal forest of Alagoas to Rio Grande do Norte. Studies indicate that a third of the Pernambuco Center trees would be threatened with regional extinction, as a consequence of the interruption of the seed dispersal process. Later elaborated models of tree extinction suggest that this number may be underestimated and that the forest north of the São Francisco River is the biogeographic unit of the Atlantic Forest that is more likely to lose species on a regional and global scale. In this region, for example, there is one of the places (Murici, Alagoas) with the largest number of endangered bird species in the Americas “... (Source: **Mata Atlântica - Uma Rede pela Floresta (Mata Atlântica - A Network Through the Forest)**) Organizers: Maura Campanili / Miriam Prochnow, Brasília: RMA, 2006 - Autores Pernambuco: Marcelo Tabarelli, Maria das Dores de V. C. Melo and Osvaldo C. de Lira).

It is worth mentioning the existence of about 40 fragments of urban forests in the metropolitan region of Recife of great importance for the protection of biodiversity and water sources in this region.

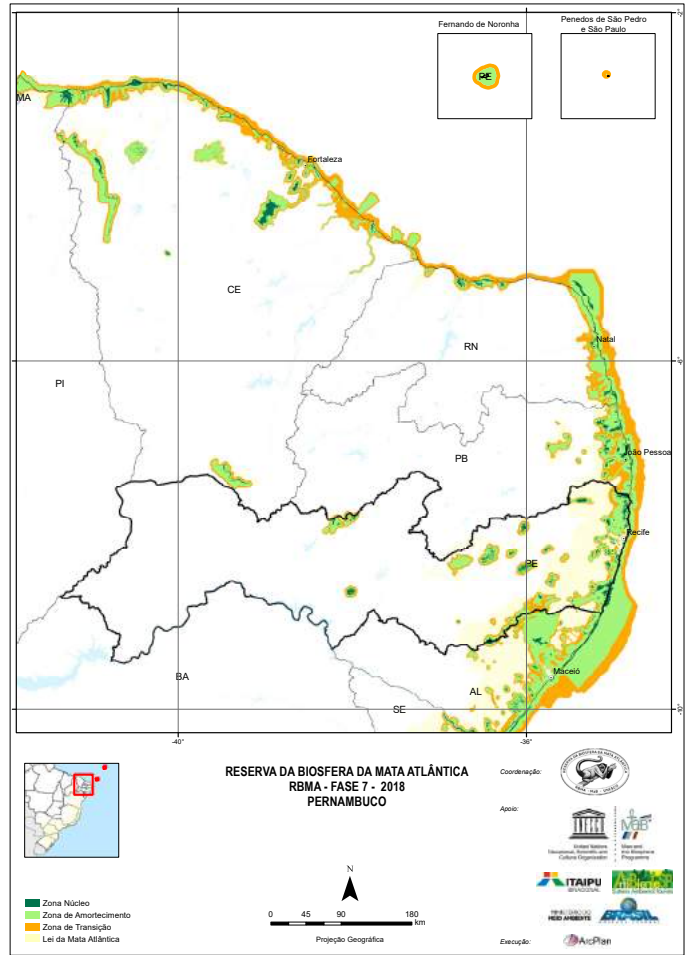
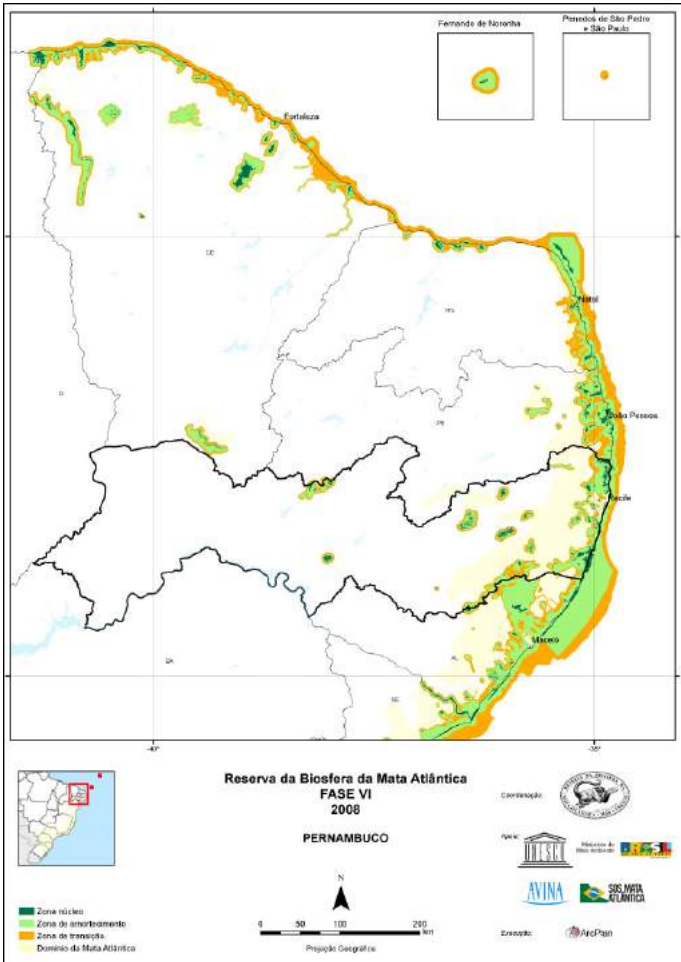
The Fernando de Noronha Archipelago, also included in the RBMA and recognized as a Natural World Heritage Site, although distant 545 miles from the coast, belongs to the territory of the State of Pernambuco.





3.5.2 RBMA PROPOSAL - PHASE 7 IN THE STATE OF PERNAMBUCO

Comparative maps and area of coverage RBMA Phase 6 and Phase 7



Coverage area

| Phase | UF federative unit | Area of UF federative unit | Land Area | % of UF - federative unit (Terrestrial) | Marine Area | Total (Terrestrial + Navy) |
|---------|--------------------|----------------------------|-----------|---|-------------|----------------------------|
| Phase 6 | PE | 9.908.692 | 726.653 | 7,33% | 363.032 | 1.089.685 |
| Phase 7 | | | 819.962 | 8,27% | 368.543 | 1.188.469 |

| SOMATÓRIA ÁREAS PROTEGIDAS RBMA FASE 6 E 7 - PERNAMBUCO | | | | | | | | | | | | | | | | | | | | | | | | | | | | | | | | | | | | | | | | | | | | | | | |
|---|------------------------------|-------|----|-----|----|-------|--------------------|------|----|----|-------------|-------------------------------------|------------------------------|---|------|------|-------|----|----------|-----|-----|-----|-------------|-------|-------|------|-----|-----|---|---|---|-----|--|--|--|--|--|--|--|--|--|--|--|--|-----|---|----|
| RBMA FASE 6 (2008) | | | | | | | RBMA FASE 7 (2018) | | | | | | | | | | | | | | | | | | | | | | | | | | | | | | | | | | | | | | | | |
| ESPECIFICAÇÃO | UNIDADES DE CONSERVAÇÃO (UC) | | | | | | TOTAL UC | APP | TI | TQ | TOTAL GERAL | ESPECIFICAÇÃO | UNIDADES DE CONSERVAÇÃO (UC) | | | | | | TOTAL UC | APP | TI | TQ | TOTAL GERAL | | | | | | | | | | | | | | | | | | | | | | | | |
| CATEGORIAS DE ÁREAS PROTEGIDAS (AP) | APA | PARNA | PE | PEC | PM | REBIO | RESEC | RPPN | | | | CATEGORIAS DE ÁREAS PROTEGIDAS (AP) | APA | ARIE | ESEC | MONA | PARNA | PE | PEC | PN | PNE | PNM | REBIO | RESEC | RESEX | RPPN | RFU | RVS | | | | | | | | | | | | | | | | | | | |
| | 16 | 1 | 2 | 2 | 2 | 3 | 39 | 10 | 75 | 3 | 0 | 0 | 32 | 4 | 3 | 2 | 2 | 4 | 2 | 1 | 1 | 6 | 37 | 1 | 15 | 8 | 37 | 156 | 4 | 2 | 1 | 163 | | | | | | | | | | | | | | | |
| OUTRAS ÁREAS / REGIÕES PRIORITÁRIAS | | | | | | | | | | | | | | | | | | | | | | | | | | | | | | | | | | | | | | | | | | | | | | | |
| MANANCIAL | | | | | | | 3 | | | | | MANANCIAL | | | | | | | 4 | | | | | | | | | | | | | | | | | | | | | | | | | | | | |
| CORREDOR | | | | | | | 0 | | | | | CORREDOR | | | | | | | 0 | | | | | | | | | | | | | | | | | | | | | | | | | | | | |
| MOSAICO AP | | | | | | | 0 | | | | | MOSAICO AP | | | | | | | 0 | | | | | | | | | | | | | | | | | | | | | | | | | | | | |
| SOMATÓRIA ÁREAS PROTEGIDAS POR ZONAS RBMA FASE 6 (UC, TI, TQ) | | | | | | | | | | | | | | SOMATÓRIA ÁREAS PROTEGIDAS POR ZONAS RBMA FASE 7 (UC, TI, TQ) | | | | | | | | | | | | | | | | | | | | | | | | | | | | | | | | | |
| ZONA NÚCLEO | | | | | | | 85 | | | | | ZONA NÚCLEO | | | | | | | 91 | | | | | | | | | | | | | | | | | | | | | | | | | | | | |
| ZONA DE AMORTECIMENTO | | | | | | | 2 | | | | | ZONA DE AMORTECIMENTO | | | | | | | 79 | | | | | | | | | | | | | | | | | | | | | | | | | | | | |
| SOMATÓRIA ÁREAS PROTEGIDAS POR CRITÉRIO DE INCLUSÃO FASE 7 | | | | | | | | | | | | | | | | | | | | | | | | | | | | | | | | | | | | | | | | | | | | | | | |
| UC / AP criadas até 2008, inseridas na Fase 6 e mantidas Fase 7 | | | | | | | | | | | | | | 24 | 2 | 3 | 2 | 2 | 4 | 2 | 2 | | 5 | 37 | | 11 | 1 | 32 | | 3 | | | | | | | | | | | | | | | 130 | | |
| UC / AP criadas até 2008, inseridas na Fase 7 | | | | | | | | | | | | | | | | | | | | | | | | | | | | | | | | | | | | | | | | | | | | | | 1 | |
| UC / AP criadas após 2008 e inseridas na Fase 7 | | | | | | | | | | | | | | 8 | 2 | | | | | | | | | | | | | | | | | | | | | | | | | | | | | | | | 32 |

LEGENDA

| | |
|-------|--------------------------------|
| APP * | Área de Preservação Permanente |
| TI * | Território Indígena |
| TQ * | Território Quilombola |



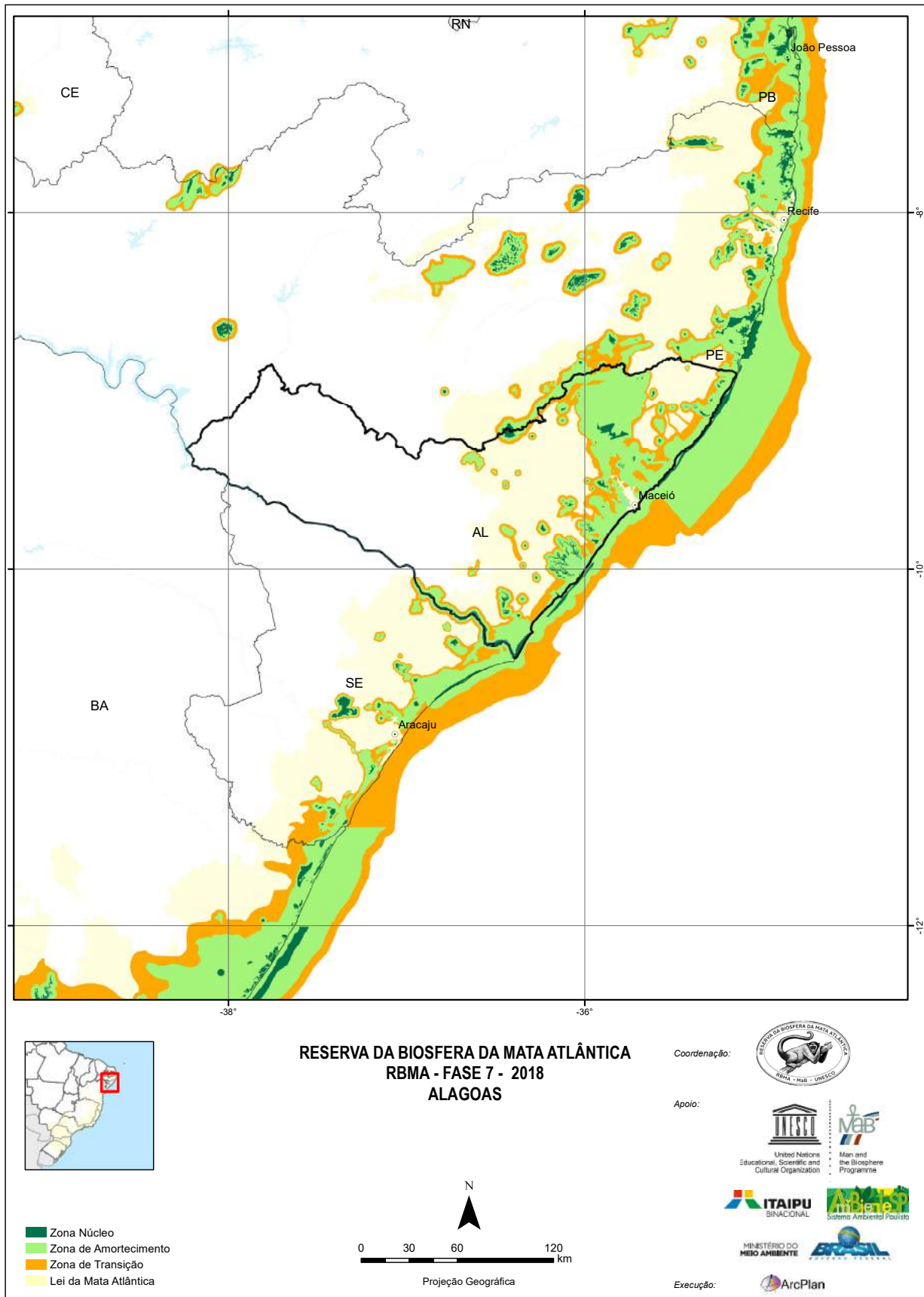
3.5.3 MAIN CHANGES OCCURRED IN THE RBMA - PHASE 7 / PERNAMBUCO

In the State of Pernambuco, the main changes that occurred from Phase 6 to Phase 7 of the RBMA were:

- 1- Refinement of the RBMA delimitation from more accurate cartographic bases, with emphasis on the **Map of the Area of Application of the Law of the Mata Atlântica, (scale 1: 5 million)** prepared by the Brazilian Institute of Geography and Statistics-IBGE and officially established by Decree number 6,660 of November 2008, which regulates Law number 11,428 of December 22, 2006, which provides for the use and protection of native vegetation of the Mata Atlântica Biome, distributed by 17 States. As established by Federal Decree 6.660 / 2008, the IBGE (Brazilian Institute of Geography and Statistics) Map contemplates the distribution of the original configuration of the following native forest formations and associated ecosystems of the Atlantic Forest: Dense Ombrophylous Forest; Mixed Ombrophilous Forest, also called Araucaria Forest; Open Ombrophilous Forest; Seasonal Semideciduous Forest; Deciduous Seasonal Forest; altitude fields; areas of pioneer formations, known as mangroves, sandbanks, saline fields and alluvial areas; vegetation refuges; areas of ecological tension; inland brems and forest entanglements, represented by disjunctions of Dense Ombrophylous Forest, Open Ombrophylous Forest, Semideciduous Seasonal Forest and Deciduous Seasonal Forest; areas of steppe, savannah and savanna-esthetics; and vegetation native to the coastal and oceanic islands “;
- 2- Adequacy of the delimitation and zoning of the RBMA in the State, based on **Map of Remnants of the Atlantic Forest (SOSMA - Scale 1: million)**), in accordance with the provisions of the **Manual of Procedures for the Periodic Review (2008-2018) and Update Rbma Phase 7**;
- 3- Update and incorporation as core zone or buffer zone of RBMA Phase 7, in terrestrial and coastal environments, of **131 conservation units and other protected areas, established before 2008**, inserted in the National Register of Conservation Units-CNUC / MMA (Ministry of the Environment) or in State Systems (See the annex 2 - Table of Protected Areas of the State of Pernambuco / RBMA Phase 7);
- 4- Update and incorporation as core zone or buffer zone of RBMA Phase 7, in terrestrial and coastal environments, of **32 protected areas created after 2008**, inserted in the National Register of Conservation Units-CNUC / MMA (Ministry of the Environment) or in State Systems (See the annex 2 - Table of Protected Areas of the State of Pernambuco / RBMA Phase 7);
- 5- Aupdate and incorporation as RBMA Buffer Zone Phase 7 of **2 Indigenous Territories - TI**, according to the database provided by FUNAI (National Indian Foundation) (See the annex 2 - Table of Protected Areas of the State of Pernambuco / RBMA Phase 7);
- 6- Update and incorporation as RBMA Buffer Zone Phase 7 of **1 Quilombola Territories -TQ**, according to the database provided by INCRA (National Institute of Colonization and Agrarian Reform) (See the annex 2 - Table of Protected Areas of the State of Pernambuco / RBMA Phase 7);



3.6 THE MATA ATLÂNTICA BIOSPHERE RESERVE IN THE STATE OF ALAGOAS



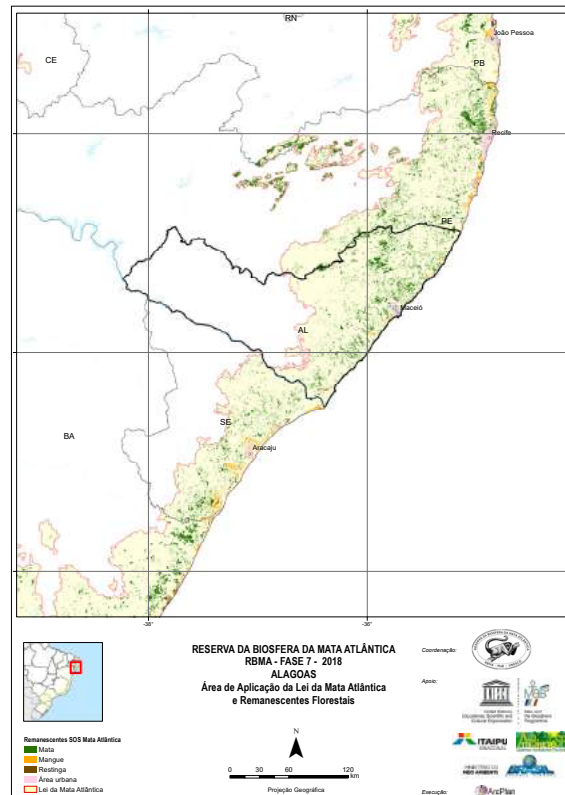


3.6.1 THE MATA ATLÂNTICA IN THE STATE OF ALAGOAS

““Although practically every Brazilian coast was occupied by European colonization from the same time (16th century), it was in the Northeast of Brazil that the Mata Atlântica was more rapidly degraded. Two economic cycles were fundamental in this process: Brazil wood and sugar cane, which extends to the present day. In 1990, less than 6% of the original Mata Atlântica extension remained to the north of the São Francisco River, and some forest types, such as dense ombrophilous forest, were reduced to a few tens of square kilometers “...

... ““Alagoas is one of the states that concentrates the largest number of Outposts of the Mata Atlântica Biosphere Reserve (RMBA) including Private Protected Areas (APPs). This great potential of conservation of the Mata Atlântica is consolidated by the effectiveness of the partnerships of the state government and the management system of the RBMA with the sugar-alcohol sector “... (Source: **Mata Atlântica - Uma Rede pela Floresta (Mata Atlântica - A Network Through the Forest)** Organizers: Maura Campanili / Miriam Prochnow, Brasília: RMA, 2006 - Authors: Alagoas: Marcelo Tabarelli, Maria das Dores de V. C. Melo and Osvaldo C. de Lira)

Among the 15,242 km² of the biome, today there remain only 1,413 km² (IBGE- Brazilian Institute of Geography and Statistics - 2015). The largest protected remnant of Alagoas is in the Murici Ecological Station, with about 6000ha of forest. This area, home to the largest number of endangered bird species in the Americas, is one of RBMA’s priorities in the Northeast Region.





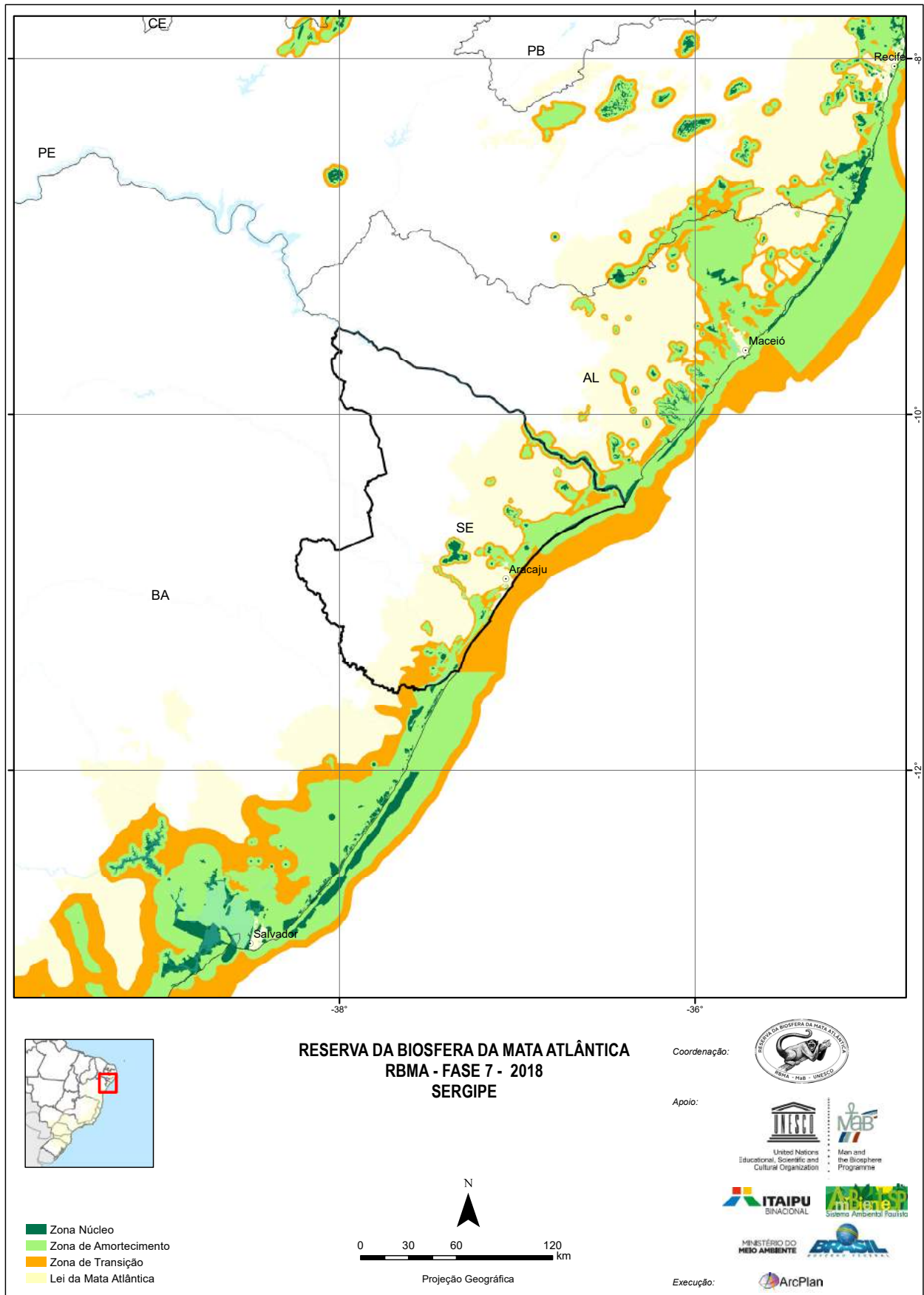
3.6.3 MAIN CHANGES OCCURRED IN RBMA - PHASE 7 / ALAGOAS

In the State of Alagoas, the main changes that occurred from Phase 6 to Phase 7 of the RBMA were:

- 1- Refinement of the RBMA delimitation from more accurate cartographic bases, with emphasis on the **Map of the Area of Application of the Law of the Mata Atlântica , (scale 1: 5 million)** prepared by the Brazilian Institute of Geography and Statistics and officially established by Decree number 6,660 of November 2008, which regulates Law 11,428 of December 22, 2006, which provides for the use and protection of native vegetation of the Atlantic Forest Biome, distributed by 17 States. As established by Federal Decree number 6,660 / 2008, the IBGE Map contemplates the distribution of the original configuration of the following native forest formations and associated ecosystems of the Atlantic Forest: Dense Ombrophylous Forest; Mixed Ombrophilous Forest, also called Araucaria Forest; Open Ombrophilous Forest; Seasonal Semideciduous Forest; Deciduous Seasonal Forest; altitude fields; areas of pioneer formations, known as mangroves, sandbanks, saline fields and alluvial areas; vegetation refuges; areas of ecological tension; inland brems and forest entanglements, represented by disjunctions of Dense Ombrophylous Forest, Open Ombrophylous Forest, Semideciduous Seasonal Forest and Deciduous Seasonal Forest; areas of steppe, savannah and savanna-esthetics; and vegetation native to the coastal and oceanic islands “;
- 2- Adequacy of the delimitation and zoning of the RBMA in the State, based on the no **Map of Remains of the Mata Atlântica (SOSMA - Scale 1: million)**, in accordance with the provisions of **Manual of Procedures for the Periodic Review (2008-2018) and Update Rbma Phase 7**;
- 3- Update and incorporation as core zone or buffer zone of RBMA Phase 7, in terrestrial and coastal environments, of **28 conservation units and other protected areas, established before 2008**, inserted in the National Register of Conservation Units-CNUC / MMA or in State Systems (See the annex 2 - Table of Protected Areas of the State of Alagoas / RBMA Phase 7);
- 4- Update and incorporation as core zone or buffer zone of RBMA Phase 7, in terrestrial and coastal environments, of **48 protected areas created after 2008**, inserted in the National Register of Conservation Units-CNUC / MMA or in State Systems (See the annex 2 - Table of Protected Areas of the State of Alagoas / RBMA Phase 7);
- 5- Update and incorporation as RBMA Buffer Zone Phase 7 of X **7 Indigenous Territories - TI**, according to the database provided by FUNAI (National Indian Foundation) (See the annex 2 - Table of Protected Areas of the State of Alagoas / RBMA Phase 7);
- 6- Update and incorporation as RBMA Buffer Zone Phase 7 of X **1 Quilombola Territories -TQ**, according to the database provided by INCRA. (See the annex 2 - Table of Protected Areas of the State of Alagoas / RBMA Phase 7).



3.7 THE MATA ATLÂNTICA BIOSPHERE RESERVE IN THE STATE OF SERGIPE

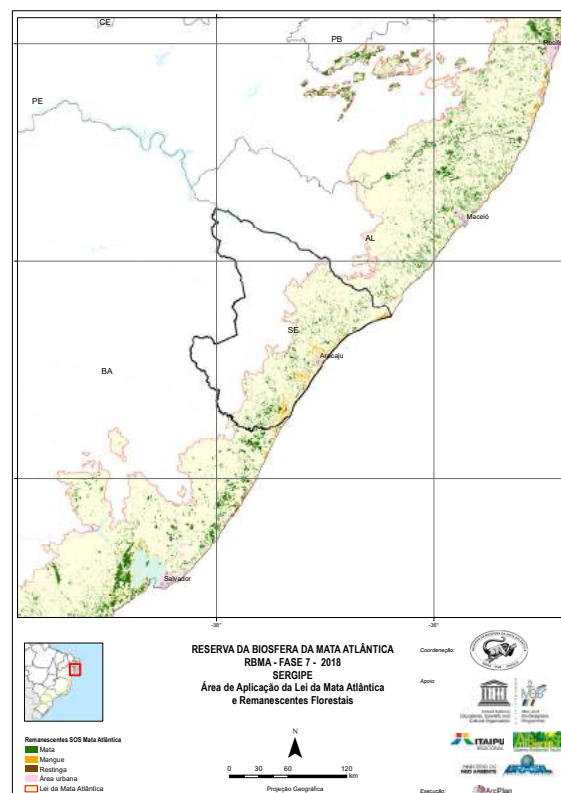


3.7.1 THE MATA ATLÂNTICA IN THE STATE OF SERGIPE

“Originally, the Mata Atlântica occupied the entire Sergipe coastal strip, until the arrival of the white (European) man in 1501 to take possession of the indigenous lands, with the objectives of exploring Brazil wood, raising cattle and planting sugarcane, sugar. After more than 500 years of occupation, the original Mata Atlântica has few corridors along the coastal stretch of the State, occupying about 40 km² of Sergipe territory, with formations of different ecosystems, which include the coastal strips with their associations of beaches (coastal forest), occurring along the entire coast from Sergipe in the form of small patches, except in the southern portion of the State, where some private farms are more preserved, locating usually on the tops of the higher hills or on the slopes which show sharp slopes. In places where it has been heavily devastated, perennial and temporary crops appear and pastures later. The Mata Atlântica from Sergipe occurs from municipalities located in São Francisco to Mangue Seco, on the border with Bahia “.....

... ““The Mata Atlântica still has rare plant species - many of which are endemic - and still manages to be the first and largest forest block in the state. The coastal zone of Sergipe is divided into two sectors: North Coast and South Coast “.....

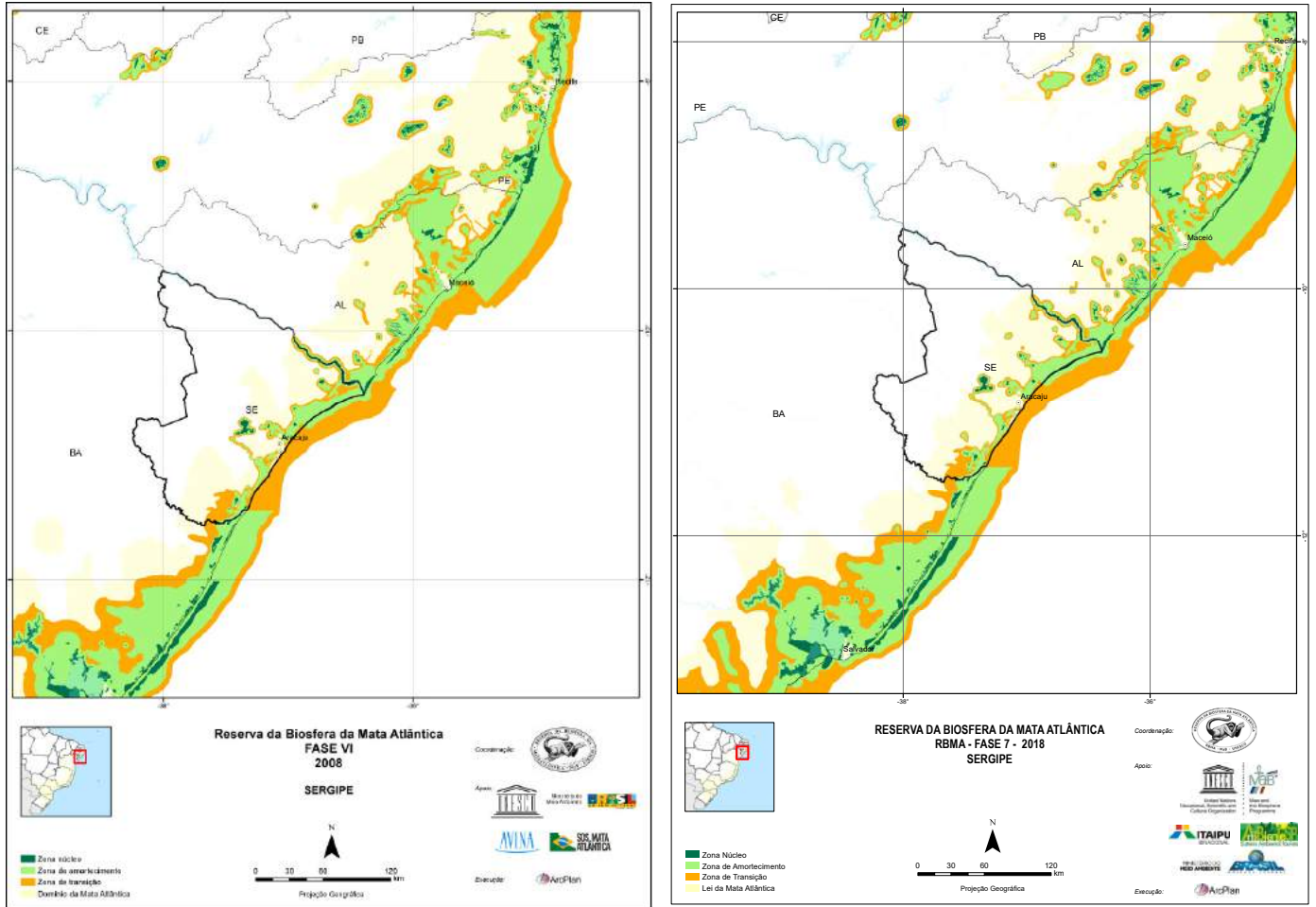
... .. “The ecosystem of the Atlantic Forest region involves 5,750 Km² of the State. Currently the original vegetation cover is restricted to mangroves, sandbank vegetation and remnants of the humid tropical forest. Also called coastal forest, extending from south to north from Bahia to Alagoas. It has several associations, with beaches and dunes, herbaceous vegetation. This vegetation serves to fix the sands of the moving dunes. Among these, we can highlight salsa-dapraia, beach grass, beach beans, ginger-grass, xique-xique or rattlesnake “... (Source: **Mata Atlântica - Uma Rede pela Floresta (Mata Atlântica - A Network Through the Forest)** Organizers: Maura Campanili / Miriam Prochnow, Brasília: RMA, 2006 - Authors: Sergipe: Lizaldo Vieira dos Santos and Maria José dos Santos).





3.7.2 RBMA PROPOSAL - PHASE 7 IN THE STATE OF SERGIPE

Comparative maps and area of coverage RBMA Phase 6 and Phase 7



Coverage area

| Phase | UF federative unit | Area of UF federative unit | Land Area | % of UF - federative unit (Terrestrial) | Marine Area | Total (Terrestrial + Navy) |
|---------|--------------------|----------------------------|-----------|---|-------------|----------------------------|
| Phase 6 | SE | 2.209.482 | 335.465 | 15,18% | 293.077 | 628.541 |
| Phase 7 | | | 363.137 | 16,42% | 290.748 | 653.885 |

| SOMATÓRIA ÁREAS PROTEGIDAS RBMA FASE 6 E 7 - SERGIPE | | | | | | | | | | | | |
|---|--------------------------------|-------|-------|-------|-------|------|-----|---|-------|------|------|-------------|
| RBMA FASE 6 (2008) | | | | | | | | RBMA FASE 7 (2018) | | | | |
| ESPECIFICAÇÃO | UNIDADES DE CONSERVAÇÃO (UC) | | | | | | | TOTAL UC | APP * | TI * | TQ * | TOTAL GERAL |
| CATEGORIAS DE ÁREAS PROTEGIDAS (AP) | APA | FLONA | PARNA | REBIO | RESEX | RPPN | RVS | 8 | 0 | 0 | 0 | 8 |
| OUTRAS ÁREAS / REGIÕES PRIORITÁRIAS | | | | | | | | | | | | |
| CORREDOR | | | | | | | | 0 | | | | 0 |
| MOSAICO AP | | | | | | | | 0 | | | | 0 |
| SOMATÓRIA ÁREAS PROTEGIDAS POR ZONAS RBMA FASE 6 (UC, TI, TQ) | | | | | | | | SOMATÓRIA ÁREAS PROTEGIDAS POR ZONAS RBMA FASE 7 (UC, TI, TQ) | | | | |
| ZONA NÚCLEO | | | | | | | | 6 | | | | 12 |
| ZONA DE AMORTECIMENTO | | | | | | | | 2 | | | | 14 |
| SOMATÓRIA ÁREAS PROTEGIDAS POR CRITÉRIO DE INCLUSÃO RBMA FASE 7 | | | | | | | | | | | | |
| UC / AP criadas até 2008, inseridas na Fase 6 e mantidas Fase 7 | | | | | | | | | | | | |
| UC / AP criadas até 2008, inseridas na Fase 7 | | | | | | | | | | | | |
| UC / AP criadas após 2008 e inseridas na Fase 7 | | | | | | | | | | | | |
| LEGENDA | | | | | | | | | | | | |
| APP * | Área de Preservação Permanente | | | | | | | | | | | |
| TI * | Território Indígena | | | | | | | | | | | |
| TQ * | Território Quilombola | | | | | | | | | | | |



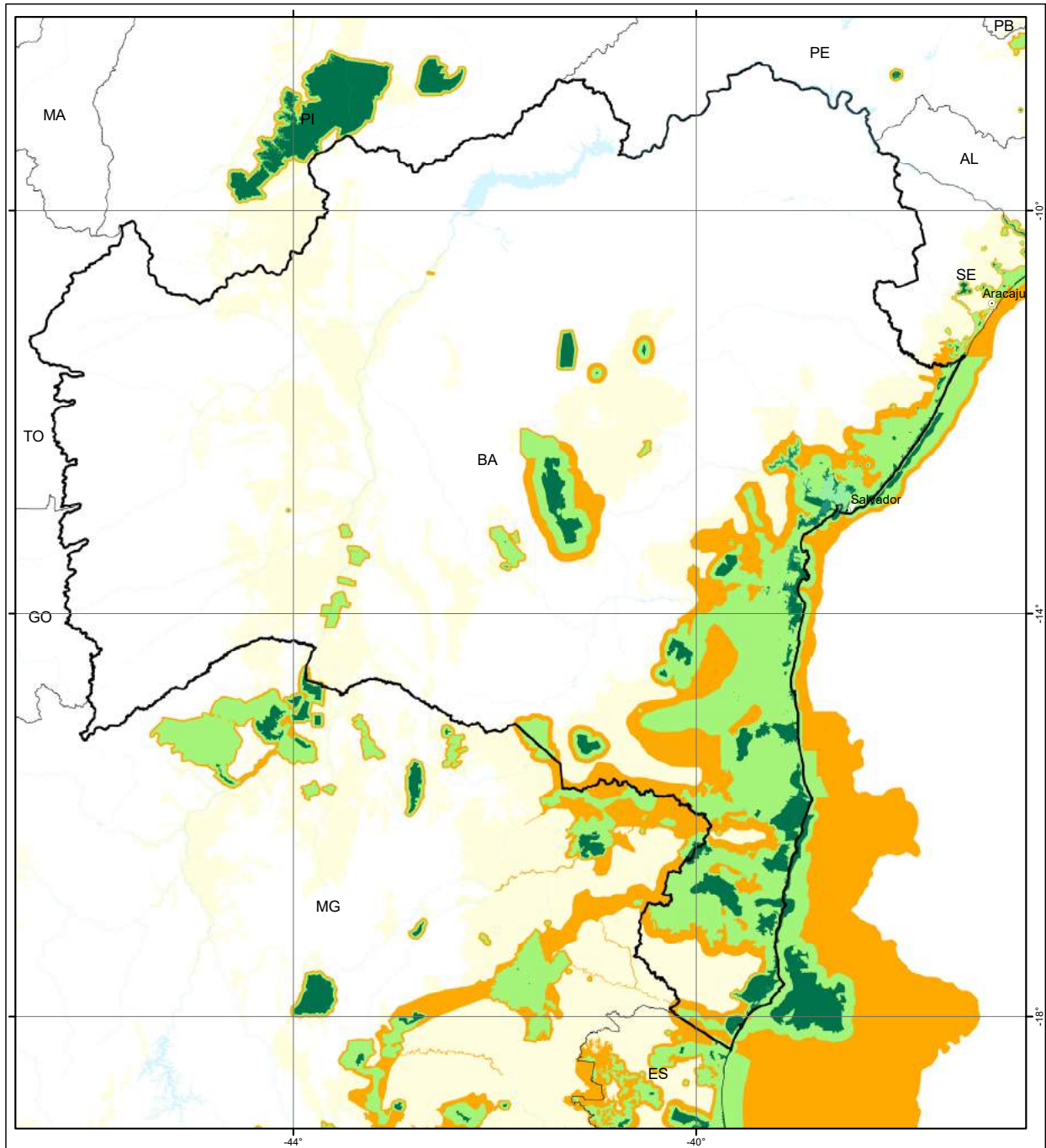
3.7.3 MAIN CHANGES OCCURRED IN THE RBMA - PHASE 7 / SERGIPE

In the State of Sergipe, the main changes that occurred from Stage 6 to Stage 7 of the RBMA were:

- 1- Refinement of the RBMA delimitation from more accurate cartographic bases, with emphasis on the **Map of the Application Area of the Law of the Mata Atlântica, (scale 1: 5 million)** prepared by the Brazilian Institute of Geography and Statistics - IBGE and officially instituted by means of Decree number 6,660 of November 2008, which regulates Law number 11.428, dated December 22, 2006, which provides for the use and protection of native vegetation of the Mata Atlântica Biome, distributed by 17 States. As established by Federal Decree 6.660 / 2008, the IBGE Map contemplates the distribution of the original configuration of the following native forest formations and associated ecosystems of the Atlantic Forest: Dense Ombrophylous Forest; Mixed Ombrophilous Forest, also called Araucaria Forest; Open Ombrophilous Forest; Seasonal Semideciduous Forest; Deciduous Seasonal Forest; altitude fields; areas of pioneer formations, known as mangroves, sandbanks, saline fields and alluvial areas; vegetation refuges; areas of ecological tension; inland breams and forest entanglements, represented by disjunctions of Dense Ombrophylous Forest, Open Ombrophylous Forest, Semideciduous Seasonal Forest and Deciduous Seasonal Forest; areas of steppe, savannah and savanna-esthetics; and vegetation native to the coastal and oceanic islands “;
- 2- Adequacy of the delimitation and zoning of the RBMA in the State, based on the **Map of Remnants of the Mata Atlântica (SOSMA - Scale 1: million)**, in accordance with the provisions of **Manual of Procedures for Periodic Review (2008-2018) and Rbma Phase Update 7**;
- 3- Update and incorporation as core zone or buffer zone of RBMA Phase 7, in terrestrial and coastal environments, of **10 conservation units and other protected areas, established before 2008**, inserted in the National Register of Conservation Units-CNUC / MMA or in State Systems (See the annex 2 - Table of Protected Areas of the State of Sergipe / RBMA Phase 7);
- 4- Update and incorporation as core zone or buffer zone of RBMA Phase 7, in terrestrial and coastal environments, of **16 protected areas created after 2008**, inserted in the National Register of Conservation Units-CNUC / MMA or in State Systems (See the annex 2 - Table of Protected Areas of the State of Sergipe / RBMA Phase 7);
- 5- Update and incorporation as RBMA Buffer Zone Phase 7 of **12 Quilombola Territories -TQ**, according to the database provided by INCRA. (See the annex 2 - Table of Protected Areas of the State of Sergipe / RBMA Phase 7).


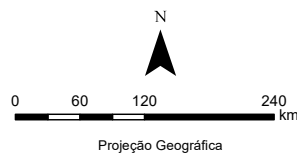


3.8 THE MATA ATLÂNTICA BIOSPHERE RESERVE IN THE STATE OF BAHIA



RESERVA DA BIOSFERA DA MATA ATLÂNTICA
RBMA - FASE 7 - 2018
BAHIA

- Zona Núcleo
- Zona de Amortecimento
- Zona de Transição
- Lei da Mata Atlântica



3.8.1 THE MATA ATLÂNTICA IN THE STATE OF BAHIA

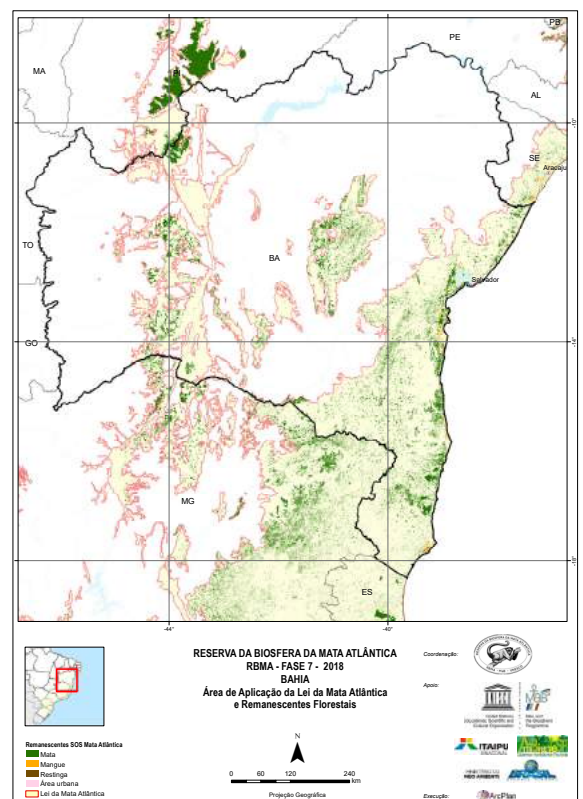
“The Mata Atlântica in Bahia is distributed in five regions: Chapada Diamantina-Oeste, North Coast, Southern Low, South, Extreme-South. These regions present ecological characteristics, histories of human occupation, land uses and different anthropic pressures. Several economic cycles have taken place in the areas of the Mata Atlântica in Bahia: Brazil wood, sugar cane, gold, diamonds, coffee, jacaranda, cattle, cotton, cacao and recently monoculture eucalyptus “...

... “Among the five Mata Atlântica regions in Bahia, three are located south of Todos os Santos Bay in the Central Mata Atlântica Corridor (CCMA) In Bahia, the CCMA extends over a vast territory, (in the Bay of All Saints) and to the south by the Mucuri River, on the border with the State of Espírito Santo “

... “In the extreme south of Bahia is located the largest concentration of native forest protected, comprising three national parks: Discovery, Monte Pascoal and Pau-Brazil in the terrestrial part, with about 50,000 hectares of forests and the National Marine Park Abrolhos, with 90,000 hectares. The small hydrographic basins protected by these national parks are extremely important not only for the biodiversity of the Atlantic Forest, but also for the coral reefs and other marine ecosystems of the Abrolhos Bank and the Abrolhos Marine National Park, the richest reef zone of coral of the South Atlantic “.....

... The region comprises up to two endemism centers of the Atlantic Forest, according to available studies on terrestrial vertebrates, butterflies and plants. They are characterized by a very high index of endemism (26% to 28% of species of various genders “...”) ...

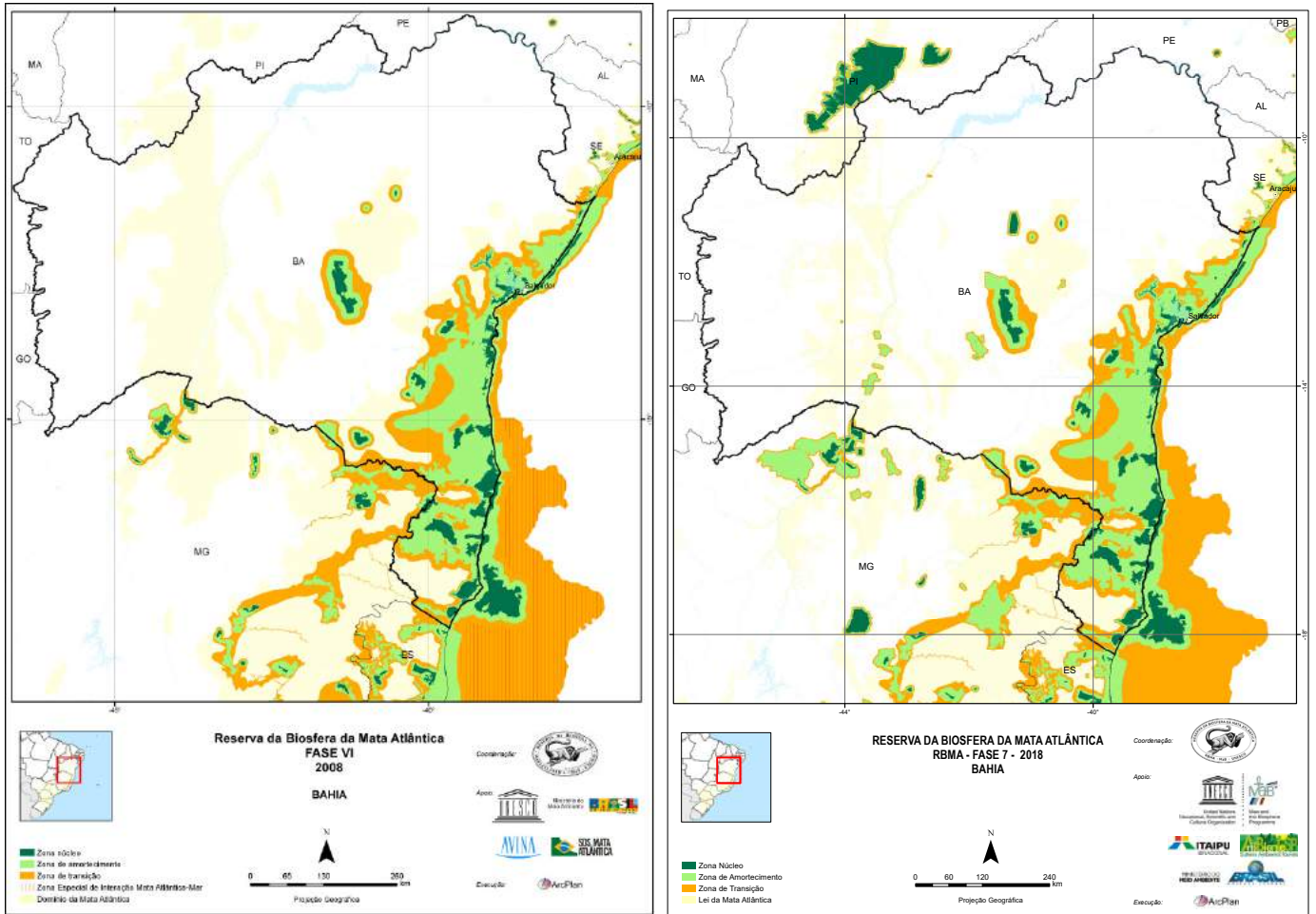
..... “Through the CCMA (Central Mata Atlântica Corridor) Project were defined 8 ecological corridors adopting as criteria for defining their polygons the size and distance between fragments; existence of protected areas and educational and research institutions; existence of water bodies; existence of a sustainable development project, NGOs (Non-governmental organizations), traditional and / or organized communities and differentiated and relevant issues of biodiversity, including: Good Potions; Condurú; Marine of Abrolhos; Monte Pascoal; Discovery; Papuán - Pratigi; Pau - Brazil; Sandbank; Serra das Onças and Una - Baixão - Lontras “... (Source: **Mata Atlântica - Uma Rede pela Floresta (Mata Atlântica - A Network Through the Forest)** Organizers: Maura Campanili / Miriam Prochnow, Brasília: RMA, 2006 - Authors: Bahia: Milson dos Anjos Batista, Jean-François Timmers and Renato Pêgas Paes da Cunha).





3.8.2 RBMA PROPOSAL - PHASE 7 IN THE STATE OF BAHIA

Comparative maps and area of coverage RBMA Phase 6 and Phase 7



Coverage area

| Phase | UF federative unit | Area of UF federative unit | Land Area | % of UF - federative unit (Terrestrial) | Marine Area | Total (Terrestrial + Navy) |
|---------|--------------------|----------------------------|-----------|---|-------------|----------------------------|
| Phase 6 | BA | 56.600.774 | 9.352.177 | 16,52% | 5.568.912 | 14.921.089 |
| Phase 7 | | | 9.781.240 | 17,28% | 5.529.686 | 15.310.927 |

| SOMATÓRIA ÁREAS PROTEGIDAS RBMA FASE 6 E 7 - BAHIA | | | | | | | | | | | | | | | | | | | | | | | |
|---|------------------------------|------|------|-------|-------|------|----|----|-------|---|------------------------------|------|------|------|----|-------|-----|-------|-------|------|-----|----|----|
| RBMA FASE 6 (2008) | | | | | | | | | | RBMA FASE 7 (2018) | | | | | | | | | | | | | |
| ESPECIFICAÇÃO | UNIDADES DE CONSERVAÇÃO (UC) | | | | | | | | | ESPECIFICAÇÃO | UNIDADES DE CONSERVAÇÃO (UC) | | | | | | | | | | | | |
| CATEGORIAS DE ÁREAS PROTEGIDAS (AP) | APA | ESEC | MONA | PARNA | RESEX | RPPN | PE | PM | REBIO | RVS | APA | ARIE | ESEC | MONA | PE | PARNA | PNM | REBIO | RESEX | RPPN | RVS | PM | PU |
| | 25 | 1 | 4 | 12 | 7 | 28 | 6 | 2 | 7 | 10 | 40 | 3 | 2 | 3 | 5 | 8 | 10 | 2 | 10 | 134 | 5 | 5 | 1 |
| TOTAL UC | 102 | | | | | | | | | TOTAL UC | 228 | | | | | | | | | | | | |
| APP * | 7 | | | | | | | | | APP * | 5 | | | | | | | | | | | | |
| TI * | 7 | | | | | | | | | TI * | 12 | | | | | | | | | | | | |
| TQ * | 0 | | | | | | | | | TQ * | 25 | | | | | | | | | | | | |
| TOTAL GERAL | 116 | | | | | | | | | TOTAL GERAL | 270 | | | | | | | | | | | | |
| ÁREAS PRIORITÁRIAS | | | | | | | | | | ÁREAS PRIORITÁRIAS | | | | | | | | | | 1 | | | |
| CORREDOR | | | | | | | | | | CORREDOR | | | | | | | | | | 10 | | | |
| MOSAICO AP | | | | | | | | | | MOSAICO AP | | | | | | | | | | 2 | | | |
| SOMATÓRIA ÁREAS PROTEGIDAS POR ZONAS RBMA FASE 6 (UC, TI, TQ) | | | | | | | | | | SOMATÓRIA ÁREAS PROTEGIDAS POR ZONAS RBMA FASE 7 (UC, TI, TQ) | | | | | | | | | | 179 | | | |
| ZONA NÚCLEO | | | | | | | | | | ZONA NÚCLEO | | | | | | | | | | 72 | | | |
| ZONA DE AMORTECIMENTO | | | | | | | | | | ZONA DE AMORTECIMENTO | | | | | | | | | | 48 | | | |
| SOMATÓRIA ÁREAS PROTEGIDAS POR CRITÉRIO DE INCLUSÃO FASE 7 | | | | | | | | | | SOMATÓRIA ÁREAS PROTEGIDAS POR CRITÉRIO DE INCLUSÃO FASE 7 | | | | | | | | | | 90 | | | |
| UC / AP criadas até 2008, inseridas na Fase 6 e mantidas Fase 7 | | | | | | | | | | UC / AP criadas até 2008, inseridas na Fase 7 | | | | | | | | | | 130 | | | |
| UC / AP criadas após 2008 e inseridas na Fase 7 | | | | | | | | | | UC / AP criadas após 2008 e inseridas na Fase 7 | | | | | | | | | | 12 | | | |
| UC / AP criadas após 2008 e inseridas na Fase 7 | | | | | | | | | | UC / AP criadas após 2008 e inseridas na Fase 7 | | | | | | | | | | 24 | | | |

LEGENDA

| | |
|-------|--------------------------------|
| APP * | Área de Preservação Permanente |
| TI * | Território Indígena |
| TQ * | Território Quilombola |



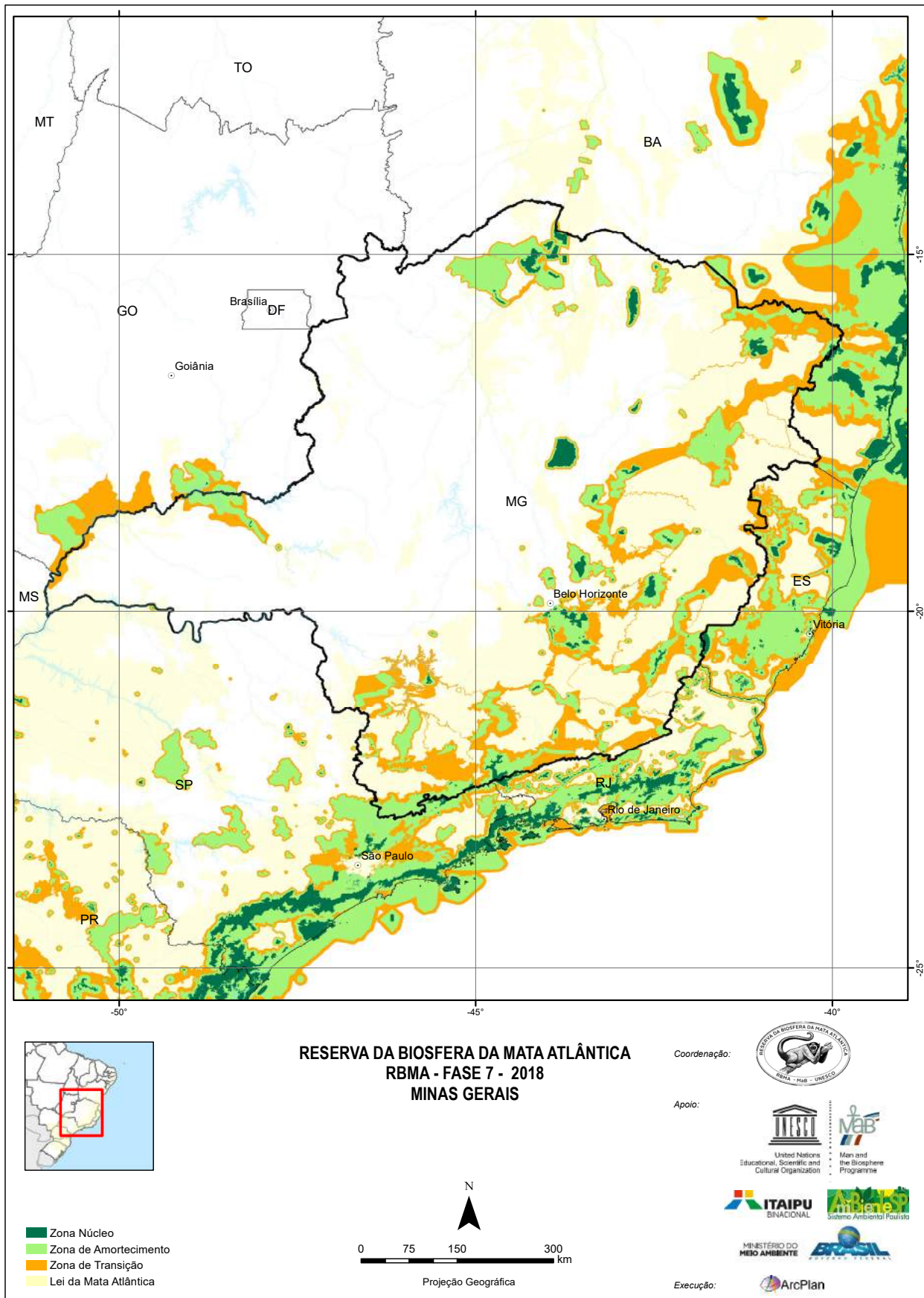
3.8.3 MAIN CHANGES OCCURRED IN RBMA - PHASE 7 / BAHIA

In the State of Bahia, the main changes that occurred from Phase 6 to Phase 7 of the RBMA were:

- 1- Refinement of the RBMA delimitation from more accurate cartographic bases, with emphasis on the **Map of the Area of Application of the Law of the Mata Atlântica, (scale 1: 5 million)** prepared by the Brazilian Institute of Geography and Statistics - IBGE and officially instituted by means of Decree No. 6,660 of November 2008, which regulates Law number 11,428, dated December 22, 2006, which provides for the use and protection of native vegetation of the Atlantic Forest Biome, distributed by 17 States. As established by Federal Decree No. 6,660 / 2008, the IBGE (Brazilian Institute of Geography and Statistics) Map provides for the original configuration distribution of the following native forest formations and associated ecosystems of the Atlantic Forest: Dense Ombrophylous Forest; Mixed Ombrophilous Forest, also called Araucaria Forest; Open Ombrophilous Forest; Seasonal Semideciduous Forest; Deciduous Seasonal Forest; altitude fields; areas of pioneer formations, known as mangroves, sandbanks, saline fields and alluvial areas; vegetation refuges; areas of ecological tension; inland breams and forest entanglements, represented by disjunctions of Dense Ombrophylous Forest, Open Ombrophylous Forest, Semideciduous Seasonal Forest and Deciduous Seasonal Forest; areas of steppe, savannah and savanna-esthetics; and vegetation native to the coastal and oceanic islands “;
- 2- Adequacy of the delimitation and zoning of the RBMA in the State, based on the **Map of Remains of the Mata Atlântica (SOSMA - Scale 1: million)**, in accordance with the provisions of **Manual of Procedures for the Periodic Review (2008-2018) and Update Rbma - Phase 7**;
- 3- Update and incorporation as core zone or buffer zone of RBMA Phase 7, in terrestrial and coastal environments, of **154 conservation units and other protected areas, established before**, inserted in the National Register of Conservation Units-CNUC / MMA (Ministry of the Environment) or in State Systems (See the annex 2 - Table of Protected Areas of the State of Bahia / RBMA Phase 7);
- 4- Update and incorporation as Core Zone or Damping Zone of RBMA Phase 7, in terrestrial and coastal environments, of de **112 protected areas created after 2008**, inserted in the National Register of Conservation Units-CNUC/ MMA (Ministry of the Environment) or in State Systems (See the annex 2 - Table of Protected Areas of the State of Bahia / RBMA Phase 7);
- 5- Update and incorporation as RBMA Buffer Zone Phase 7 of **12 Indigenous Territories - TI**, according to the database provided by FUNAI (National Indian Foundation) (See the annex 2 - Table of Protected Areas of the State of Bahia / RBMA Phase 7);
- 6- Table of Protected Areas of the State of Bahia / RBMA Phase 7); **25 Quilombola Territories-TQ**, according to the database provided by INCRA. (See the annex 2 - Table of Protected Areas of the State of Bahia / RBMA Phase 7).



3.9 THE MATA ATLÂNTICA BIOSPHERE RESERVE IN THE STATE OF MINAS GERAIS



3.9.1 THE MATA ATLÂNTICA IN THE STATE OF MINAS GERAIS

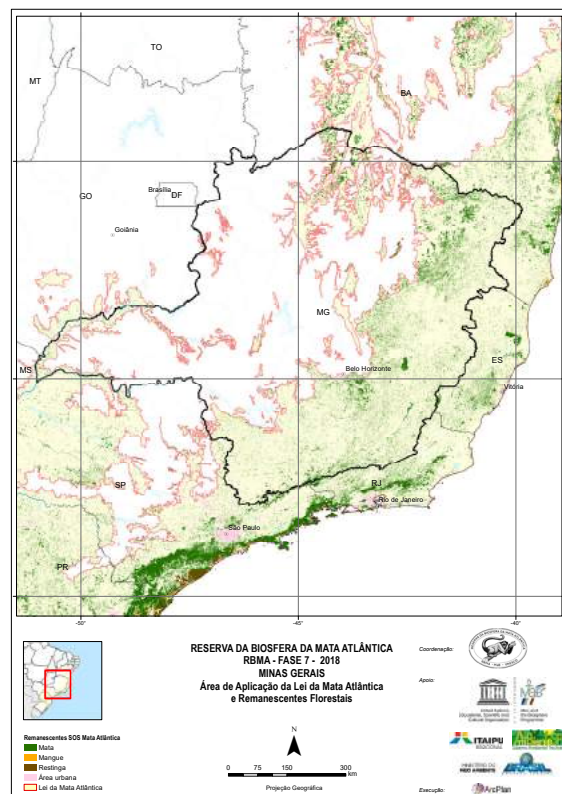
““The Mata Atlântica that occurs in Minas Gerais is quite heterogeneous, with a vegetative physiognomy ranging from dense ombrophylous forest to semideciduous seasonal forests. In addition to these typologies, the contact areas between these formations, the riparian forests and the remnants embedded in other formations, are also included in the biome ““...

... ““According to the SOS Mata Atlântica Foundation, the physiognomic type of dense ombrophilous forest can be found in small patches in the northeast region of the State (Jequitinhonha’s Valley- border with the state of Bahia), in the east (Mucuri’s Valley - state of Espírito Santo) and in the south, in the Mantiqueira Mountain .

... ““Although fragmented, the Mata Atlântica de Minas still houses a high diversity of flora and fauna species, including endemic and endangered species. In addition to fragmentation, there are several direct threats to the biodiversity of this forest, including, among others, deforestation for expansion of agricultural crops and livestock, wildlife trade, urbanization and industrial development ““...

... ““Minas Gerais is home to about 70% of the mammal species that occur throughout the Atlantic Forest Domain. The vast majority of mammal species registered in the State occurs in the Atlantic Forest, being approximately one third (65) unique to this biome. This is, for example, the case of the muriqui-do-norte (*Brachyteles hypoxanthus*), the largest of the neotropical monkeys ““.

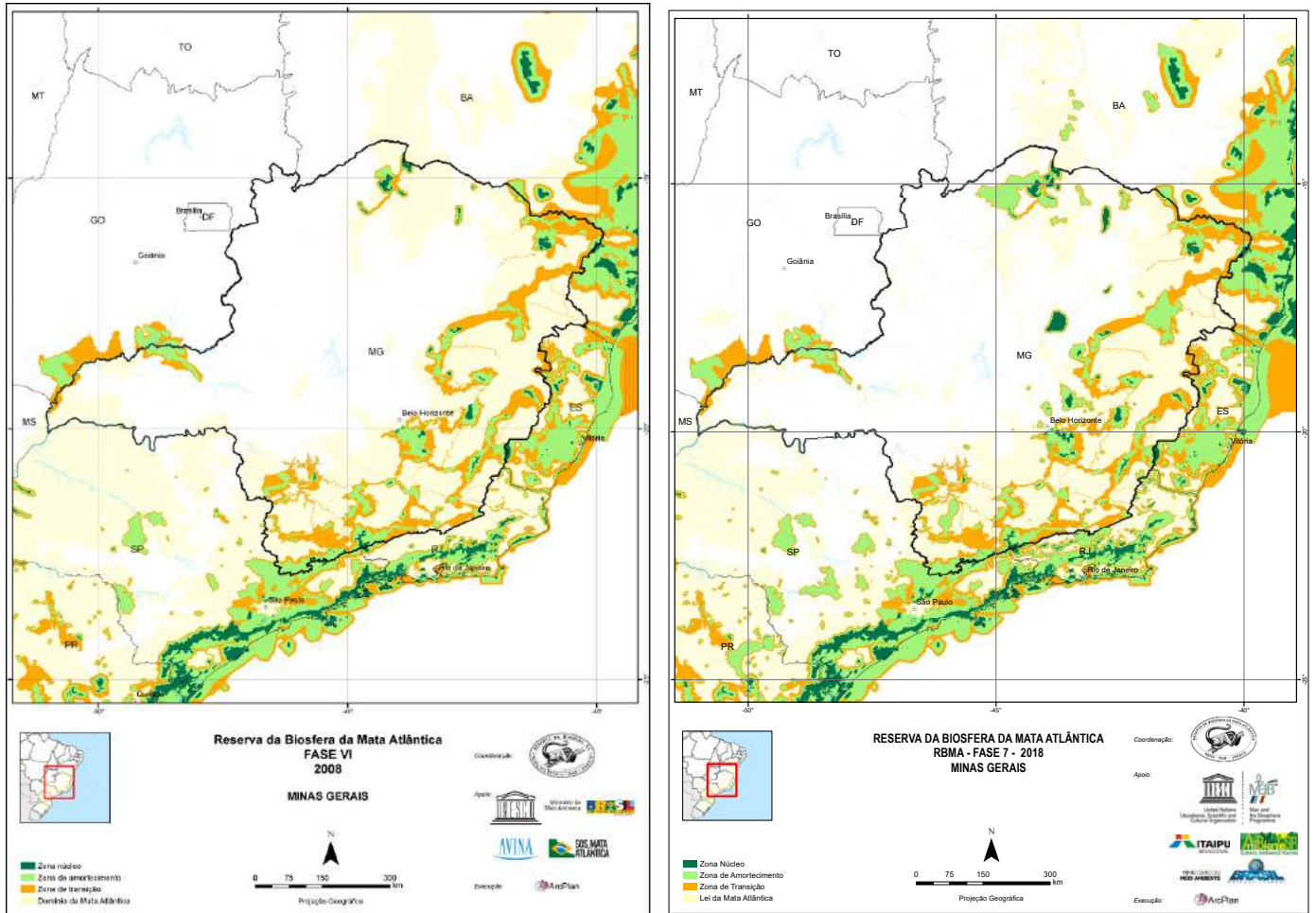
... ““For the avifauna, of the 785 species that occur in the State - approximately half the richness of Brazilian birds -54 are endemic to the Atlantic Forest ““... (Source: **Mata Atlântica - Uma Rede pela Floresta (Mata Atlântica - A Network Through the Forest)** Organizers: Maura Campanili / Miriam Prochnow, Brasília: RMA, 2006 - Authors of Minas Gerais: Yasmine Antonini and Gláucia Moreira Drummond).





3.9.2 RBMA PROPOSAL - PHASE 7 IN THE STATE OF MINAS GERAIS

Comparative maps and area of coverage RBMA Phase 6 and Phase 7



Coverage area

| Phase | UF federative unit | Area of UF federative unit | Land Area | % of UF - federative unit (Terrestrial) | Marine Area | Total (Terrestrial + Navy) |
|---------|--------------------|----------------------------|------------|---|-------------|----------------------------|
| Phase 6 | MG | 58.696.459 | 6.124.690 | 10,43% | | 6.124.690 |
| Phase 7 | | | 11.271.623 | 19,20% | | 11.271.623 |

| SOMATÓRIA ÁREAS PROTEGIDAS RBMA FASE 6 E 7 - MINAS GERAIS | | | | | | | | | | | | | | | | | | | | | | | | |
|---|------------------------------|-------|-------|------|----|----|-------|------|----------|--------------------|----|----|-------------|-----|----|----|---|---|----|---|-----|----|---|----|
| RBMA FASE 6 (2008) | | | | | | | | | | RBMA FASE 7 (2018) | | | | | | | | | | | | | | |
| ESPECIFICAÇÃO | UNIDADES DE CONSERVAÇÃO (UC) | | | | | | | | TOTAL UC | APP | TI | TQ | TOTAL GERAL | | | | | | | | | | | |
| CATEGORIAS DE ÁREAS PROTEGIDAS (AP) | APA | FLONA | PARNA | ESEC | PE | PM | REBIO | RPPN | RVS | 113 | 0 | 6 | 0 | 119 | | | | | | | | | | |
| OUTRAS ÁREAS / REGIÕES PRIORITÁRIAS | | | | | | | | | | | | | | | | | | | | | | | | |
| ÁREAS PRIORITÁRIAS | | | | | | | | | 0 | | | | | 5 | | | | | | | | | | |
| CORREDOR | | | | | | | | | 0 | | | | | 0 | | | | | | | | | | |
| MOSAICO AP | | | | | | | | | 1 | | | | | 2 | | | | | | | | | | |
| SOMATÓRIA ÁREAS PROTEGIDAS POR ZONAS RBMA FASE 6 (UC, TI, TQ) | | | | | | | | | | | | | | | | | | | | | | | | |
| ZONA NÚCLEO | | | | | | | | | 97 | | | | | 159 | | | | | | | | | | |
| ZONA DE AMORTECIMENTO | | | | | | | | | 22 | | | | | 43 | | | | | | | | | | |
| SOMATÓRIA ÁREAS PROTEGIDAS POR CRITÉRIO DE INCLUSÃO FASE 7 | | | | | | | | | | | | | | | | | | | | | | | | |
| UC / AP criadas até 2008, inseridas na Fase 6 e mantidas Fase 7 | | | | | | | | | | 9 | 8 | 1 | 2 | 7 | 18 | 11 | 3 | 8 | 63 | 2 | 132 | | | |
| UC / AP criadas até 2008, inseridas na Fase 7 | | | | | | | | | | 12 | 1 | | | 2 | 6 | 2 | | 3 | 2 | | 6 | 34 | | |
| UC / AP criadas após 2008 e inseridas na Fase 7 | | | | | | | | | | 1 | 1 | | | 5 | 1 | 2 | | 5 | 1 | 8 | | 4 | 8 | 36 |

LEGENDA

| | |
|-------|--------------------------------|
| APP * | Área de Preservação Permanente |
| TI * | Território Indígena |
| TQ * | Território Quilombola |



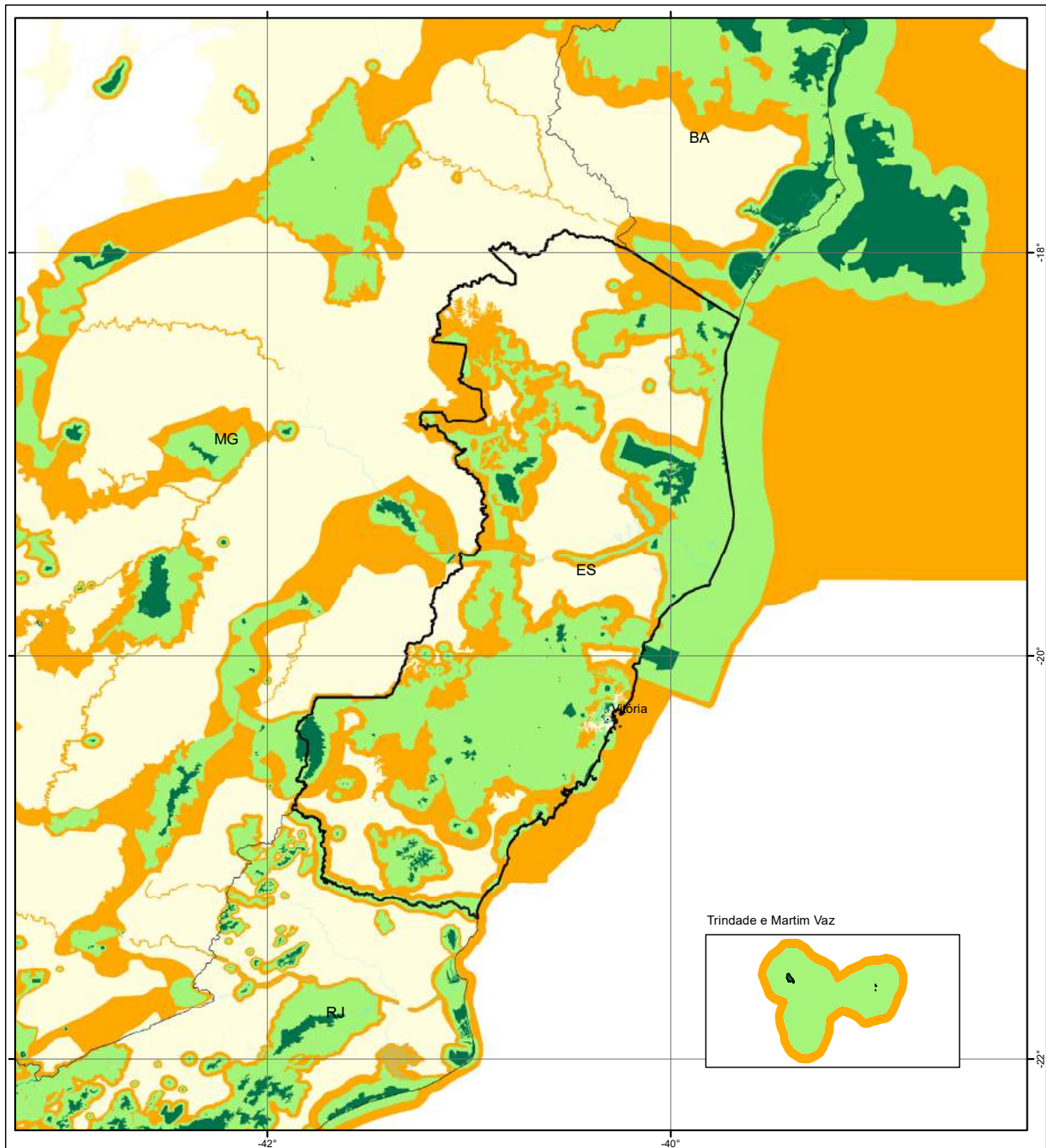
3.9.3 MAIN CHANGES OCCURRED IN THE RBMA - PHASE 7 / MINAS GERAIS

In the State of Minas Gerais, the main changes that occurred from Phase 6 to Phase 7 of the RBMA were:

- 1- Refinement of the RBMA delimitation from more accurate cartographic bases, with emphasis on the **Map of the Area of Application of the Law of the Mata Atlântica, (scale 1: 5 million)** prepared by the Brazilian Institute of Geography and Statistics - IBGE and officially instituted by means of Decree number 6,660 of November 2008, which regulates Law number 11,428, dated December 22, 2006, which provides for the use and protection of native vegetation of the Mata Atlântica Biome, distributed by 17 States. As established by Federal Decree number 6,660 / 2008, the Brazilian Institute of Geography and Statistics (IBGE) maps the original configuration of the following native forest formations and associated ecosystems of the Atlantic Forest: Dense Ombrophylous Forest; Mixed Ombrophilous Forest, also called Araucaria Forest; Open Ombrophilous Forest; Seasonal Semideciduous Forest; Deciduous Seasonal Forest; altitude fields; areas of pioneer formations, known as mangroves, sandbanks, saline fields and alluvial areas; vegetation refuges; areas of ecological tension; inland brems and forest entanglements, represented by disjunctions of Dense Ombrophylous Forest, Open Ombrophylous Forest, Semideciduous Seasonal Forest and Deciduous Seasonal Forest; areas of steppe, savannah and savanna-esthetics; and vegetation native to the coastal and oceanic islands “;
- 2- Adequacy of the delimitation and zoning of the RBMA in the State, based on the **Map of Remnants of the Mata Atlântica (SOSMA - Scale 1: million)**, in accordance with the provisions of **Manual of Procedures for the Periodic Review (2008-2018) and Update - Rbma - Phase 7;**
- 3- Update and incorporation as core zone or buffer zone of RBMA Phase 7, in terrestrial and coastal environments, of **166 conservation units and other protected areas, established before 2008**, in the National Register of Conservation Units-CNUC / MMA (Ministry of the Environment) or in State Systems (See the annex 2 - Table of Protected Areas of the State of Minas Gerais / RBMA Phase 7);
- 4- Update and incorporation as core zone or buffer zone of RBMA Phase 7, in terrestrial and coastal environments, of **36 protected areas created after 2008**, inserted in the National Register of Conservation Units-CNUC / MMA (Ministry of the Environment) or in State Systems (See the annex 2 - Table of Protected Areas of the State of Minas Gerais / RBMA Phase 7);
- 5- Update and incorporation as RBMA Buffer Zone Phase 7 of **10 Indigenous Territories - TI**, according to the database provided by FUNAI (National Indian Foundation) (See the annex 2 - Table of Protected Areas of the State of Minas Gerais / RBMA Phase 7);
- 6- Update and incorporation as RBMA Buffer Zone Phase 7 of **8 Quilombola Territories-TQ**, according to the database provided by INCRA. (See the annex 2 - Table of Protected Areas of the State of Minas Gerais / RBMA Phase 7).

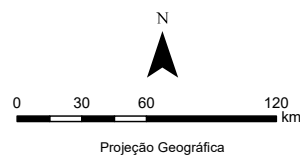


3.10 THE MATA ATLÂNTICA BIOSPHERE RESERVE IN THE STATE OF ESPÍRITO SANTO



RESERVA DA BIOSFERA DA MATA ATLÂNTICA
RBMA - FASE 7 - 2018
ESPÍRITO SANTO

- Zona Núcleo
- Zona de Amortecimento
- Zona de Transição
- Lei da Mata Atlântica



Coordenação:



Apoio:



Execução:





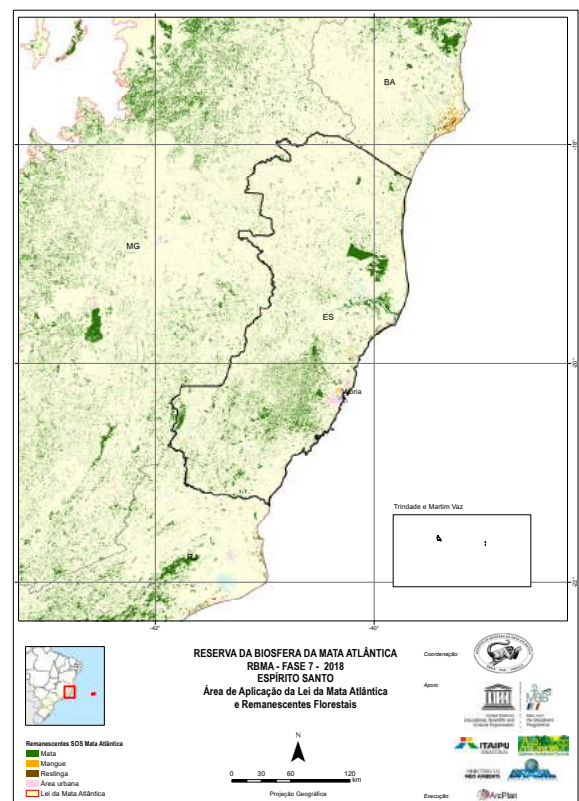
3.10.1 THE MATA ATLÂNTICA IN THE STATE OF ESPÍRITO SANTO

“Espírito Santo has an area of 45,597 km², with 100% of its surface covered by Mata Atlântica. According to the Brazilian Institute of Geography and Statistics (IBGE-2004), the Atlantic Forest in the State is composed of ombrophylous forest, semideciduous seasonal forest, pioneer formations (marshes, sandbanks, mangroves) and vegetation refuge of Caparaó Mountain. The relief is characterized as mountainous, with altitudes ranging from sea level up to 2,897 meters, whose culminating point is the Bandeira Peak (Caparaó Mountain) “.....

... “From a geological point of view, Amorim (1984) considered that the Holy Spirit can be divided into two main zones: zone of the boards and mountain area. The zone of the trays comprises the flat or slightly undulating coastal terrace, of average altitude around 50 meters. In Espírito Santo, it occupies a narrow strip to the south, between the plains and the first cliffs of the interior mountains. To the north of Vitória it widens, becoming expressive between Linhares and São Mateus and extends until the south of Bahia. The mountainous zone, located more inland, is formed by deep and dug valleys, in the prolongations of the Mantiqueira Mountain

... “We must emphasize the Project of Implementation of the Central Corridor of the Mata Atlântica -CCMA that has as objectives the maintenance and the increase of the degree of connectivity between forest fragments that allow to maximize the flow of individuals of the different species that compose the biotic communities “”

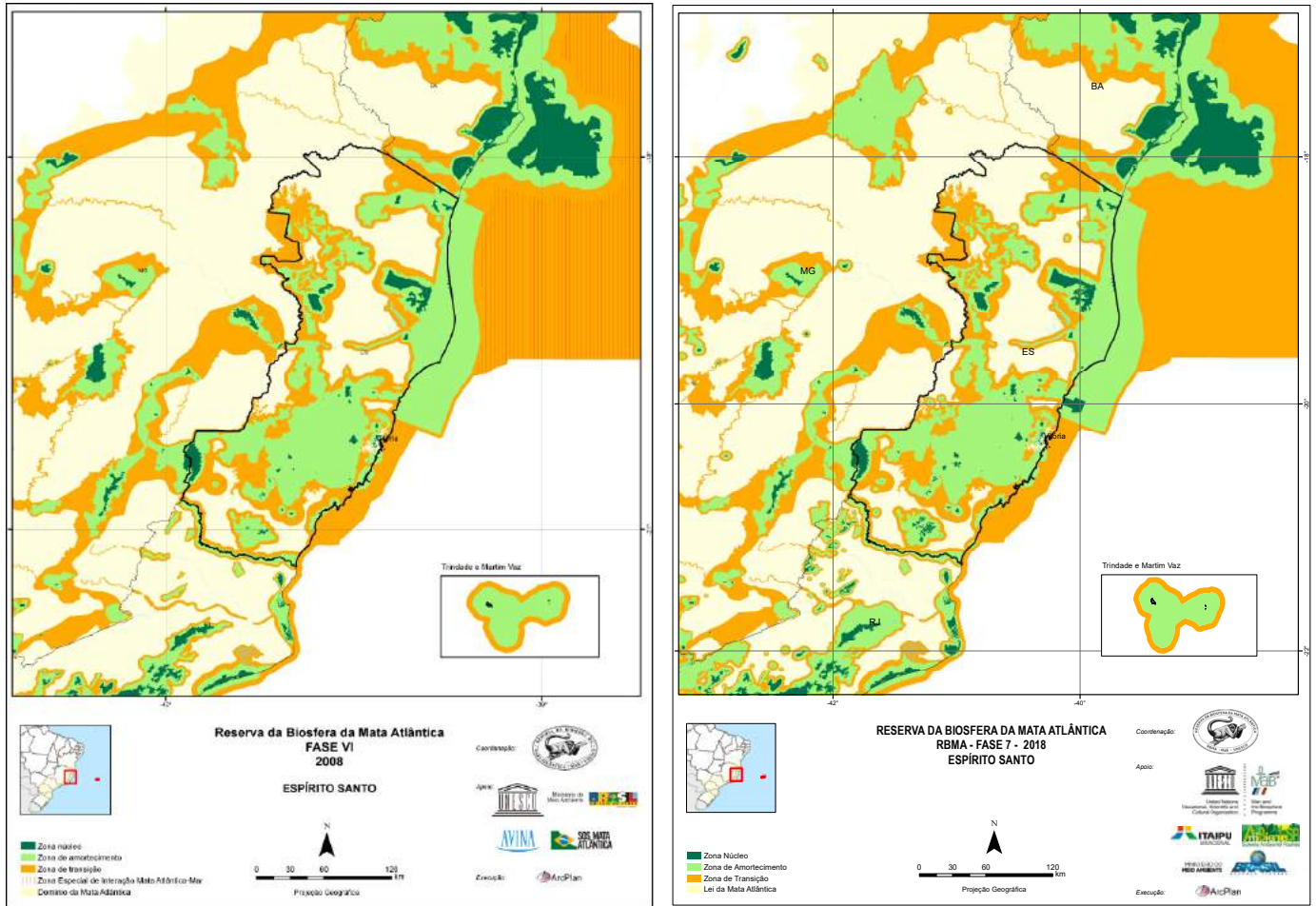
...”... “Through the Central Corridor of the Mata Atlântica (CCMA) Implementation Project, eleven ecological corridors were defined as the criteria for defining their polygons, the size and distance between fragments, the existence of conservation units and teaching and research institutions; existence of water bodies; existence of a sustainable development project, NGOs, traditional and / or organized communities and differentiated and relevant issues of biodiversity, such as: Bururama- Pacotuba - Cafundó; Córrego do Veado; Pedra do Elefante; Sooretama - Comboios - Goytacazes; Alto Misterioso-Serra do Palmital; Centro Norte Serrano; Duas Bocas - Mestre Álvares; Saíra Apunhalada; Guanandy - Serra das Torres, Caparaó, Marinho do Rio Doce”... (Source: **Mata Atlântica - Uma Rede pela Floresta (Mata Atlântica - A Network Through the Forest)** Organizers: Maura Campanili / Miriam Prochnow, Brasília: RMA, 2006 - Author from Espírito Santo: Alessandro de Paula). The 11 priority ecological corridors occupy 604,000 hectares (13% of the state territory) and contain endangered species such as jequitibás-rosas (*Cariniana legalis*), jacarandás (*Dalbergia Nigra*), bromeliads (*Bromeliaceae*), orchids (*Orchidaceae*), sloths (*Bradypus torquatus*), jaguars (*Panthera onca*), Northern Muriquis (*Brachyteles hypoxanthus*) and mutts (*Crax blumenbachii*).). In June 2014, the Government of the State of Espírito Santo, through Decree number: 3587-R, recognized the 12th Priority Corridor called “Pedra Azul - Forno Grande”





3.10.2 RBMA PROPOSAL - PHASE 7 IN THE STATE OF ESPÍRITO SANTO

Comparative maps and area of coverage RBMA Phase 6 and Phase 7



Coverage area

| Phase | UF federative unit | Area of UF federative unit | Land Area | % of UF - federative unit (Terrestrial) | Marine Area | Total (Terrestrial + Navy) |
|---------|--------------------|----------------------------|-----------|---|-------------|----------------------------|
| Phase 6 | ES | 4.620.253 | 3.149.361 | 68,16% | 3.739.859 | 6.889.220 |
| Phase 7 | | | 3.242.323 | 70,17% | 3.703.262 | 6.945.585 |

| SOMATÓRIA ÁREAS PROTEGIDAS RBMA FASE 6 E 7 - ESPÍRITO SANTO | | | | | | | | | | | | | | | | | | | | |
|---|--------------------------------|-------|-------|------|-------|-----|-----|----|----|--------------------|----------|------|----|----|-------------|---|---|----|-----|----|
| RBMA FASE 6 (2008) | | | | | | | | | | RBMA FASE 7 (2018) | | | | | | | | | | |
| ESPECIFICAÇÃO | UNIDADES DE CONSERVAÇÃO (UC) | | | | | | | | | | TOTAL UC | APP | TI | TQ | TOTAL GERAL | | | | | |
| CATEGORIAS DE ÁREAS PROTEGIDAS (AP) | APA | FLONA | ESBIO | ESEC | PARNA | PEC | PNM | PU | PM | REBIO | RESEC | RPPN | AP | TI | TQ | | | | | |
| | 7 | 5 | 2 | 4 | 2 | 3 | 8 | 3 | 10 | 3 | 8 | 5 | 9 | 69 | 10 | 3 | 0 | 82 | | |
| OUTRAS ÁREAS / REGIÕES PRIORITÁRIAS | | | | | | | | | | | | | | | | | | | | |
| ÁREA TOMBADA | | | | | | | | | | | 2 | | | | | | | | | 4 |
| CORREDOR | | | | | | | | | | | 0 | | | | | | | | | 12 |
| MOSAICO AP | | | | | | | | | | | 0 | | | | | | | | | 2 |
| SOMATÓRIA ÁREAS PROTEGIDAS POR ZONAS RBMA FASE 6 (UC, TI, TQ) | | | | | | | | | | 74 | | | | | | | | | 120 | |
| SOMATÓRIA ÁREAS PROTEGIDAS POR ZONAS RBMA FASE 7 (UC, TI, TQ) | | | | | | | | | | 140 | 12 | 5 | 10 | | | | | | 167 | |
| SOMATÓRIA ÁREAS PROTEGIDAS POR CRITÉRIO DE INCLUSÃO FASE 7 | | | | | | | | | | 8 | | | | | | | | | | |
| UC / AP criadas até 2008, inseridas na Fase 6 e mantidas Fase 7 | | | | | | | | | | 8 | | | | | | | | | | |
| UC / AP criadas até 2008, inseridas na Fase 7 | | | | | | | | | | 5 | 1 | | | | | | | | | 18 |
| UC / AP criadas após 2008 e inseridas na Fase 7 | | | | | | | | | | 4 | | | | | | | | | | 45 |
| LEGENDA | | | | | | | | | | | | | | | | | | | | |
| APP * | Área de Preservação Permanente | | | | | | | | | | | | | | | | | | | |
| TI * | Território Indígena | | | | | | | | | | | | | | | | | | | |
| TQ * | Território Quilombola | | | | | | | | | | | | | | | | | | | |



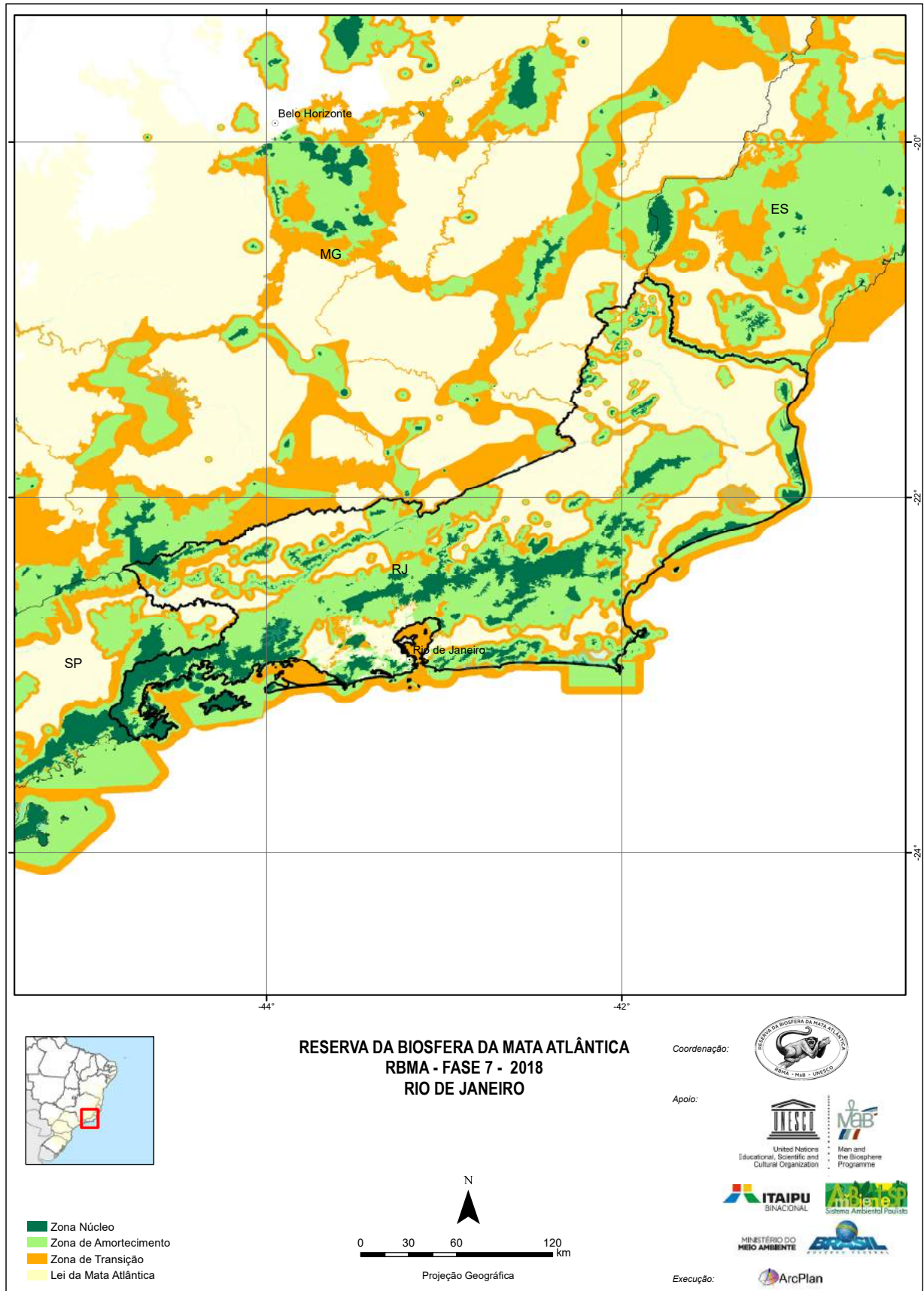
3.10.3 MAIN CHANGES OCCURRED IN THE RBMA - PHASE 7 / ESPÍRITO SANTO

In the State of Espírito Santo, the main changes that occurred from Phase 6 to Phase 7 of the RBMA were:

- 1- Refinement of the RBMA delimitation from more accurate cartographic bases, with emphasis on the **Map of the Area of Application of the Law of the Mata Atlântica, (scale 1: 5 million)** prepared by the Brazilian Institute of Geography and Statistics-IBGE and officially established by Decree number 6,660 of November 2008, which regulates Law number 11,428 of December 22, 2006, which provides for the use and protection of native vegetation of the Mata Atlântica Biome, distributed by 17 States. As established by Federal Decree 6.660 / 2008, the IBGE (Brazilian Institute of Geography and Statistics) Map contemplates the distribution of the original configuration of the following native forest formations and associated ecosystems of the Atlantic Forest: Dense Ombrophylous Forest; Mixed Ombrophilous Forest, also called Araucaria Forest; Open Ombrophilous Forest; Seasonal Semideciduous Forest; Deciduous Seasonal Forest; altitude fields; areas of pioneer formations, known as mangroves, sandbanks, saline fields and alluvial areas; vegetation refuges; areas of ecological tension; inland brems and forest entanglements, represented by disjunctions of Dense Ombrophylous Forest, Open Ombrophylous Forest, Semideciduous Seasonal Forest and Deciduous Seasonal Forest; areas of steppe, savannah and savanna-esthetics; and vegetation native to the coastal and oceanic islands “;
- 2- Adequacy of the delimitation and zoning of the RBMA in the State, based on the **Map of Remnants of the Atlantic Forest (SOSMA - Scale 1: million)**, in accordance with the provisions of the **Manual of Procedures for the Periodic Review (2008-2018) and Update of Rbma - Phase 7**;
- 3- Update and incorporation as core zone or buffer zone of RBMA Phase 7, in terrestrial and coastal environments, of **122 conservation units and other protected areas, created before 2008**, inserted in the National Register of Conservation Units-CNUC / MMA (Ministry of the Environment) or in State Systems (See the annex 2 - Table of Protected Areas of the State of Espírito Santo / RBMA Phase 7);
- 4- Update and incorporation as core zone or buffer zone of RBMA Phase 7, in terrestrial and coastal environments, of **50 protected areas created after 2008**, inserted in the National Register of Conservation Units-CNUC / MMA (Ministry of the Environment) or in State Systems (See the annex 2 - Table of Protected Areas of the State of Espírito Santo / RBMA Phase 7);
- 5- Update and incorporation as RBMA Buffer Zone Phase 7 of **5 Indigenous Territories-TI**, according to the database provided by FUNAI (National Indian Foundation),(see the annex 2 - Table of Protected Areas of the State of Espírito Santo / RBMA Phase 7);
- 6- Update and incorporation as RBMA Buffer Zone Phase 7 of **10 Quilombola Territories-TQ**, according to the database provided by INCRA. (See the annex 2 - Table of Protected Areas of the State of Espírito Santo / RBMA Phase 7).



3.11 THE MATA ATLÂNTICA BIOSPHERE RESERVE IN THE STATE OF RIO DE JANEIRO





3.11.1 THE MATA ATLÂNTICA IN THE STATE OF RIO DE JANEIRO

“Rio de Janeiro is fully integrated into the Mata Atlântica biome, which, as a whole, is quite old, believed to have already been configured at the beginning of the Tertiary. However, the most recent climatic fluctuations along the Quaternary period have led to the expansion and spatial retraction of the Mata Atlântica, from more restricted regions that have functioned as refuges of fauna and flora. This hypothesis admits that there are some regions of the Mata Atlântica that are areas of high diversity, from which occurred the irradiation of many species, as the forest expanded “...

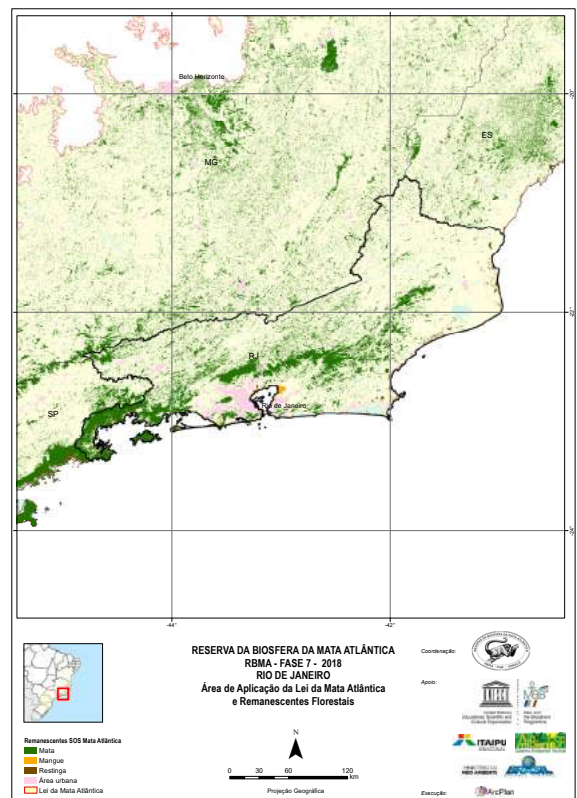
... “These zones, which constitute the old Pleistocene refuges, are the following: South of Bahia; region of the Espírito Santo and coastal areas of Rio de Janeiro and north of São Paulo. In these areas, a considerable number of endemic species are found, associated to a high specific diversity. The state of Rio de Janeiro occupies a very peculiar position, because its location coincides with one of the most diverse areas of the Biome “..

... “Estimates indicate that Rio de Janeiro around the 16th century had forest cover in 97% of its territory. The vegetation map on the 1: 1 scale. 000,000 from the RADAMBRASIL Project indicates that Rio de Janeiro covered plots of the original phyto-ecological regions of the Atlantic Forest biome ...

... “The largest extensions of continuous and conserved forests are found in the regions of Paraty, Angra dos Reis and Mangaratiba, and in the interior of the State, in the mountainous region, going from the Tinguá Biological Reserve, through the Serra dos Órgãos National Park, State Park: Três Picos, going discontinuously to the Desengano State Park. The most critical areas are in the north and northwest regions of the State, with great loss of forest cover in the period 1995 to 2000, high degree of degradation and erosion stains “.....

... “With the direct partnership of the RBMA’s Mata Atlântica Mosaics Program, three major Mosaics were recognized by the Ministry of the Environment, covering several Conservation Units of the State of Rio de Janeiro, in the Region: Corredor da Serra do Mar, and it is the Fluminense Central Atlantic Mosaic, the Bocaina Mosaic and the Mantiqueira Mosaic. New mosaics are being formed in the State for the integrated management of conservation units and protected areas with emphasis on the Mosaic of the Tinguá - bocaina corridor and the Mosaic of the region of Poço das Antas “.....

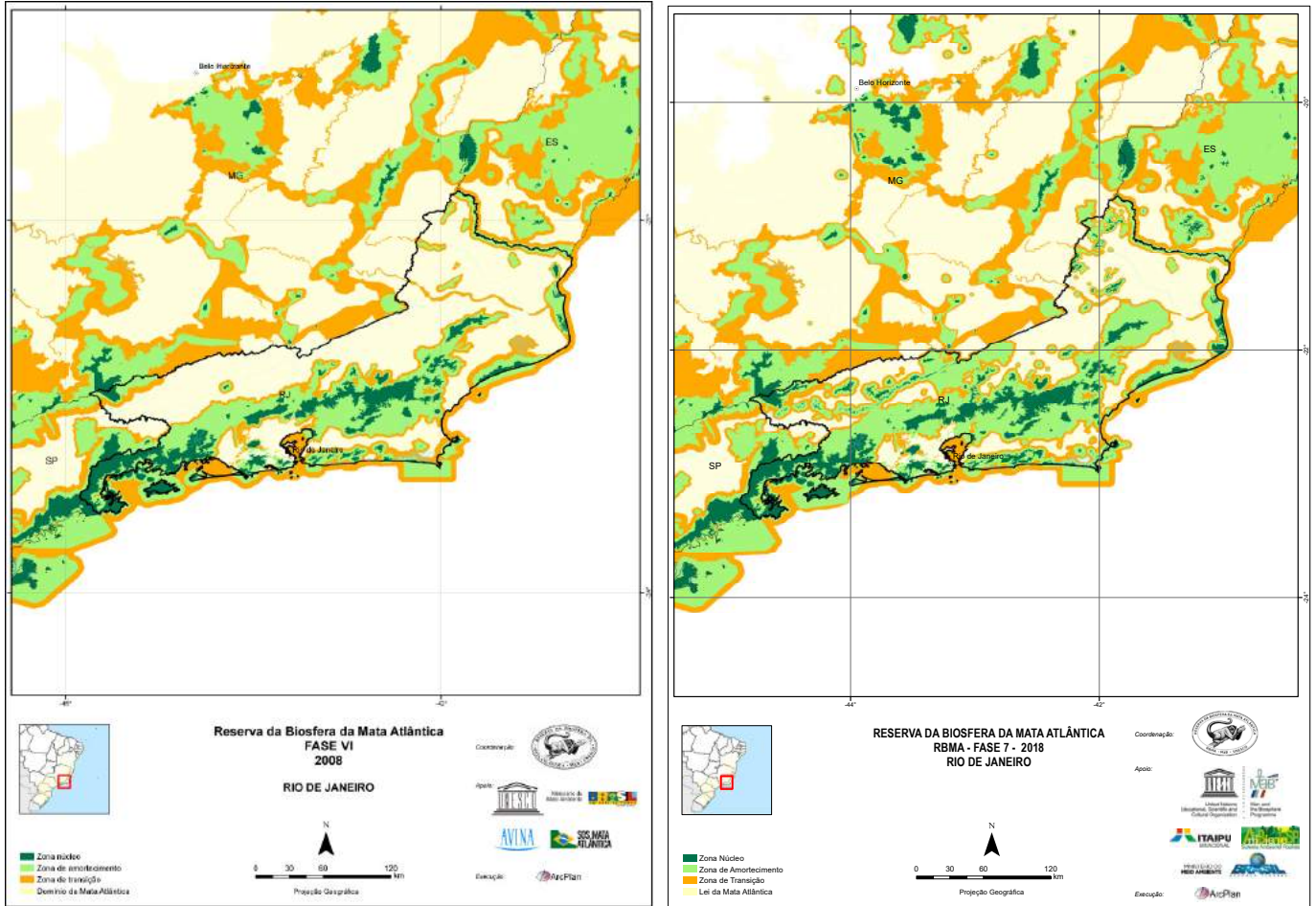
(Source: **Mata Atlântica - Uma Rede pela Floresta (Mata Atlântica - A Network Through the Forest)** Organizers: Maura Campanili / Miriam Prochnow, Brasília: RMA, 2006 - Author from Rio de Janeiro: Denise Marçal Rambaldi).





3.11.2 RBMA PROPOSAL - PHASE 7 IN THE STATE OF RIO DE JANEIRO

Comparative maps and area of coverage RBMA Phase 6 and Phase 7



Coverage Area

| Phase | UF federative unit | Area of UF federative unit | Land Area | % of UF - federative unit (Terrestrial) | Marine Area | Total (Terrestrial + Navy) |
|---------|--------------------|----------------------------|-----------|---|-------------|----------------------------|
| Phase 6 | RJ | 4.375.048 | 2.053.199 | 46,92% | 712.174 | 2.765.373 |
| Phase 7 | | | 2.890.888 | 66,07% | 710.390 | 3.601.278 |

| SOMATÓRIA ÁREAS PROTEGIDAS RBMA FASE 6 E 7 - RIO DE JANEIRO | | | | | | | | | | | | | | | |
|---|------------------------------|-------|------|----|----|-------|------|-------|-------|--------------------|-------|------|------|-------------|-----|
| RBMA FASE 6 (2008) | | | | | | | | | | RBMA FASE 7 (2018) | | | | | |
| ESPECIFICAÇÃO | UNIDADES DE CONSERVAÇÃO (UC) | | | | | | | | | TOTAL UC | APP * | TI * | TQ * | TOTAL GERAL | |
| CATEGORIAS DE ÁREAS PROTEGIDAS (AP) | MONA | PARNA | ESEC | PE | PM | REBIO | RPPN | RESEX | FLONA | 1 | 41 | 1 | 3 | 0 | 45 |
| OUTRAS ÁREAS / REGIÕES PRIORITÁRIAS | | | | | | | | | | | | | | | |
| CORREDOR | | | | | | | | | | 0 | | | | | 0 |
| MOSAICO AP | | | | | | | | | | 3 | | | | | 3 |
| SOMATÓRIA ÁREAS PROTEGIDAS POR ZONAS RBMA FASE 6 (UC, TI, TQ) | | | | | | | | | | | | | | | |
| ZONA NÚCLEO | | | | | | | | | | 38 | | | | | 38 |
| ZONA DE AMORTECIMENTO | | | | | | | | | | 24 | | | | | 24 |
| SOMATÓRIA ÁREAS PROTEGIDAS POR ZONAS RBMA FASE 7 (UC, TI, TQ) | | | | | | | | | | | | | | | |
| ZONA NÚCLEO | | | | | | | | | | 260 | | | | | 260 |
| ZONA DE AMORTECIMENTO | | | | | | | | | | 202 | | | | | 202 |
| SOMATÓRIA ÁREAS PROTEGIDAS POR CRITÉRIO DE INCLUSÃO FASE 7 | | | | | | | | | | | | | | | |
| UC / AP criadas até 2008, inseridas na Fase 6 e mantidas Fase 7 | | | | | | | | | | | | | | | |
| | 98 | 9 | 6 | | | 15 | 7 | 11 | 1 | 33 | 2 | 9 | 1 | 1 | 48 |
| | 15 | 1 | 58 | | | 2 | 9 | 1 | 1 | 14 | 17 | 1 | 3 | 8 | 299 |
| UC / AP criadas até 2008, inseridas na Fase 7 | | | | | | | | | | | | | | | |
| | 23 | | | | 1 | 2 | | | | | | | | 8 | 56 |
| UC / AP criadas após 2008 e inseridas na Fase 7 | | | | | | | | | | | | | | | |
| | 10 | | | | | 2 | | 4 | 8 | | | | | 58 | 138 |

LEGENDA

| | |
|-------|--------------------------------|
| APP * | Área de Preservação Permanente |
| TI * | Território Indígena |
| TQ * | Território Quilombola |



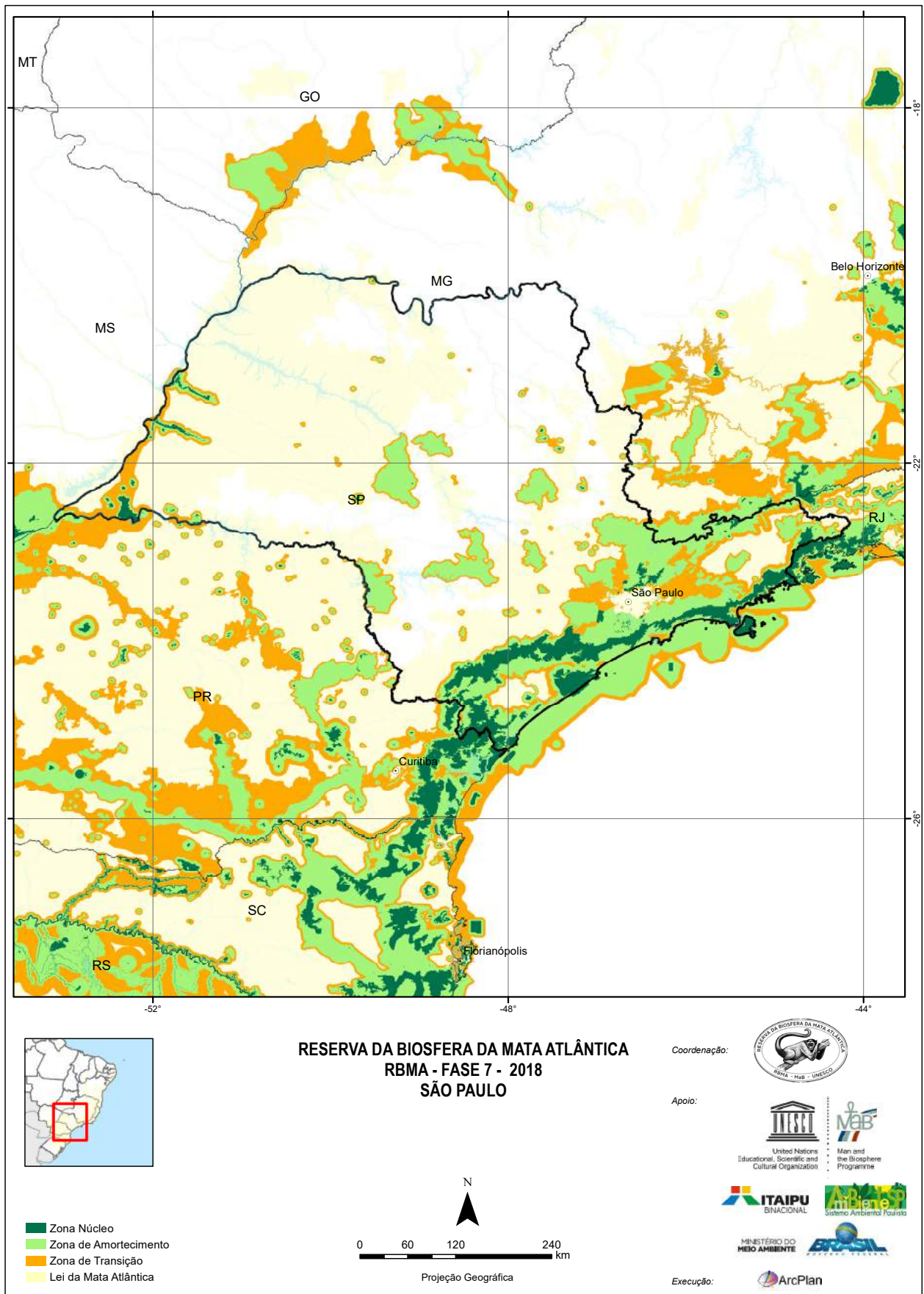
3.11.3 MAIN CHANGES THAT OCCURRED IN RBMA - PHASE 6 / RIO DE JANEIRO

In the State of Rio de Janeiro, the main changes that occurred from Phase 6 to Phase 7 of the RBMA were:

- 1- Refinement of the RBMA delimitation from more accurate cartographic bases, with emphasis on the **Application Area Map of the Law of the Mata Atlântica, (scale 1: 5 million)** prepared by the Brazilian Institute of Geography and Statistics – IBGE and officially instituted by means of Decree No. 6,660 of November 2008, which regulates Law number 11.428, dated December, 2006, which provides for the use and protection of native vegetation of the Mata Atlântica Biome, distributed by 17 states. As established by Federal Decree number 6,660 / 2008, the IBGE (Brazilian Institute of Geography and Statistics Map contemplates the distribution of the original configuration of the following native forest formations and associated ecosystems of the Mata Atlântica: Dense Ombrophilous Forest; Mixed Ombrophilous Forest, also called Araucaria Forest; Open Ombrophilous Forest; Seasonal Semideciduous Forest; Deciduous Seasonal Forest; altitude fields; areas of pioneer formations, known as mangroves, sandbanks, saline fields and alluvial areas; vegetation refuges; areas of ecological tension; inland brems and forest entanglements, represented by disjunctions of Dense Ombrophilous Forest, Open Ombrophilous Forest, Semideciduous Seasonal Forest and Seasonal Deciduous Forest; areas of steppe, savannah and savanna-esthetics; and vegetation native to the coastal and oceanic islands “;
- 2- Adequacy of the zoning and delimitation of the RBMA in the State, based on the **Map of Remnants of the Mata Atlântica (SOSMA - Scale 1: million)**, in accordance with the Manual of Procedures for the Periodic Review (2008-2018) and Update of RBMA Phase 7;
- 3- Update and incorporation as core zone or buffer zone of RBMA Phase 7, in terrestrial and coastal environments, of **325 conservation units and other protected areas**, established **before 2008**, inserted in the National Register of Conservation Units-CNUC / MMA (Ministry of the Environment) or in State Systems (See the Annex 2 - Table of Protected Areas of the State of Rio de Janeiro / RBMA Phase 7);
- 4- Update and incorporation as core zone or buffer zone of RBMA Phase 7, in terrestrial and coastal environments, of **136** protected areas created after 2008, inserted in the National Register of Conservation Units-CNUC / MMA (Ministry of the Environment) **or** in State Systems (See the Annex 2 - Table of Protected Areas of the State of Rio de Janeiro / RBMA Phase 7);
- 5- Update and incorporation as core zone or buffer zone of RBMA Phase 7, in terrestrial and coastal environments, of **4 protected areas created after 2008, inserted in the National Register of Conservation Units-CNUC / MMA (Ministry of the Environment)** or in State Systems (See the Annex 2 - Table of Protected Areas of the State of Rio de Janeiro / RBMA Phase 7);
- 6- Update and incorporation as RBMA Buffer Zone Phase 7 of **51 Quilombola Territories-TQ**, according to a database provided by INCRA (National Institute of Colonization and Agrarian Reform). (See Annex 2 - Table of Protected Areas of the State of Rio de Janeiro / RBMA Phase 7).



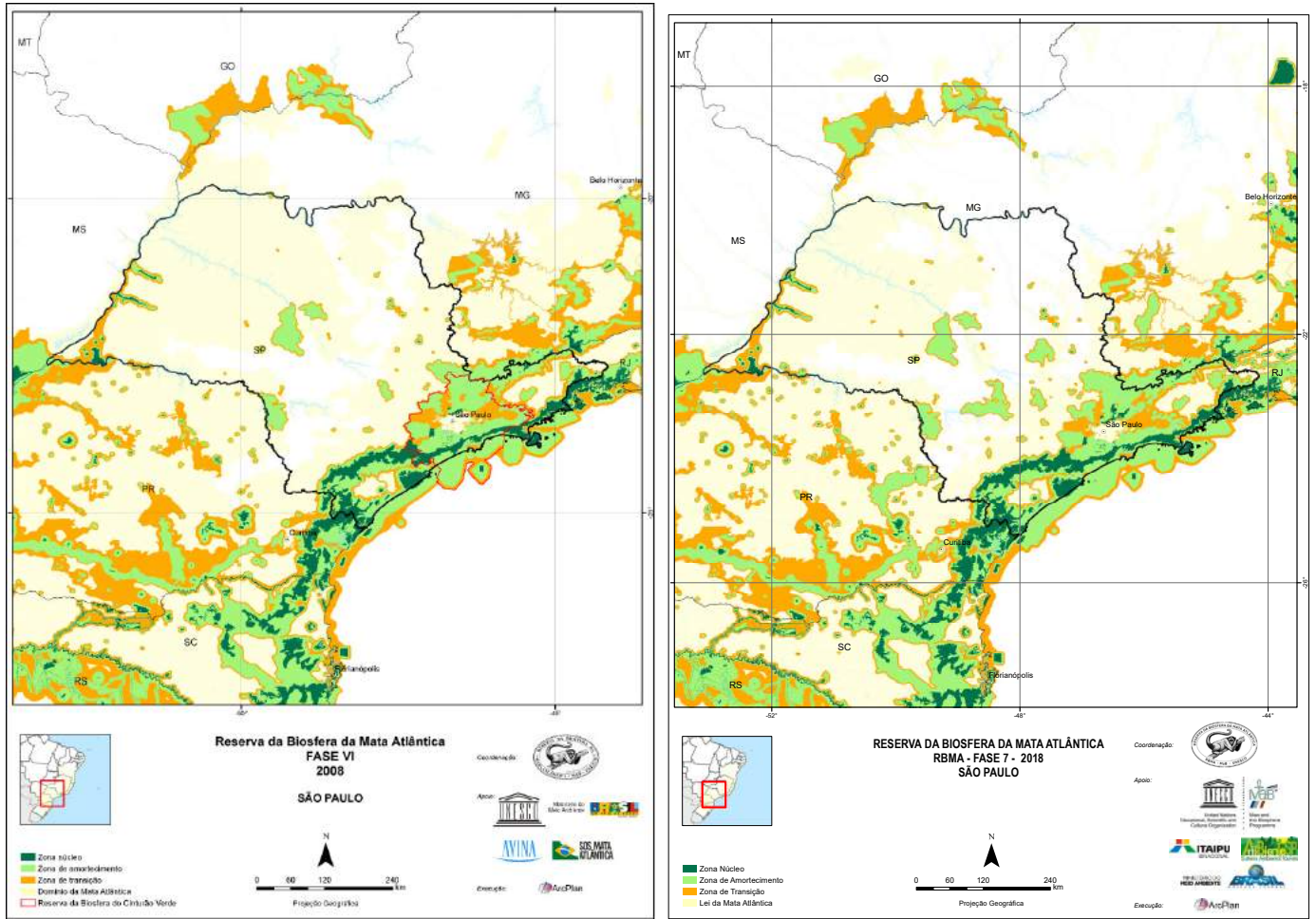
3.12 THE MATA ATLÂNTICA BIOSPHERE RESERVE IN THE STATE OF SÃO PAULO





3.12.2 RBMA PROPOSAL - PHASE 7 IN THE STATE OF SÃO PAULO

Comparative maps and area of coverage RBMA Phase 6 and Phase 7



Coverage Area

| Phase | UF federative unit | Area of UF federative unit | Land Area | % of UF - federative unit (Terrestrial) | Marine Area | Total (Terrestrial + Navy) |
|---------|--------------------|----------------------------|-----------|---|-------------|----------------------------|
| Phase 6 | SP | 24.876.682 | 5.623.865 | 22,60% | 1.505.708 | 7.129.564 |
| Phase 7 | | | 6.313.380 | 25,37% | 1.593.285 | 7.906.666 |

| SOMATÓRIA ÁREAS PROTEGIDAS RBMA FASE 6 E 7 - SÃO PAULO | | | | | | | | | | | | | | | | | | | | |
|---|-----|------|----|-------|-------|----|-----|-------|-------|---|-----|-----|-------|-----|----------|-----|----------|-----|-----|-------------|
| RBMA FASE 6 (2008) | | | | | | | | | | RBMA FASE 7 (2018) | | | | | | | | | | |
| ESPECIFICAÇÃO | APA | ARIE | FE | FLONA | PARNA | PM | RDS | RESEX | ESPEC | PE | PEC | PMM | REBIO | RVS | TOTAL UC | APP | EST. EX. | TI* | TQ* | TOTAL GERAL |
| CATEGORIAS DE ÁREAS PROTEGIDAS (API) | 44 | 19 | 4 | 1 | 3 | 32 | 8 | 3 | 17 | 45 | 1 | 1 | 1 | 1 | 180 | 1 | 10 | 15 | 0 | 206 |
| OUTRAS ÁREAS / REGIÕES PRIORITÁRIAS | | | | | | | | | | OUTRAS ÁREAS / REGIÕES PRIORITÁRIAS | | | | | | | | | | |
| ÁREAS PRIORITÁRIAS | | | | | | | | | | 4 | | | | | | | | | 5 | |
| CORREDOR | | | | | | | | | | | | | | | | | | | 0 | |
| MOSAICO AP | | | | | | | | | | 2 | | | | | | | | | 7 | |
| SOMATÓRIA ÁREAS PROTEGIDAS POR ZONAS RBMA FASE 6 (UC, TI, TQ) | | | | | | | | | | SOMATÓRIA ÁREAS PROTEGIDAS POR ZONAS RBMA FASE 7 (UC, TI, TQ) | | | | | | | | | | |
| ZONA NÚCLEO | | | | | | | | | | 78 | | | | | | | | | 197 | |
| ZONA DE AMORTECIMENTO | | | | | | | | | | 122 | | | | | | | | | 182 | |
| SOMATÓRIA ÁREAS PROTEGIDAS POR CRITÉRIO DE INCLUSÃO FASE 7 | | | | | | | | | | | | | | | | | | | | |
| UC / AP criadas até 2008, inseridas na Fase 6 e mantidas Fase 7 | | | | | | | | | | | | | | | | | | | | |
| UC / AP criadas até 2008, inseridas na Fase 7 | | | | | | | | | | | | | | | | | | | | |
| UC / AP criadas após 2008 e inseridas na Fase 7 | | | | | | | | | | | | | | | | | | | | |
| 42 27 25 7 3 42 27 25 7 3 47 2 4 7 1 5 74 1 1 1 31 42 3 3 280 | | | | | | | | | | | | | | | | | | | | |
| 3 1 2 1 2 1 2 4 4 4 4 4 4 4 4 4 15 28 | | | | | | | | | | | | | | | | | | | | |
| 1 1 2 3 8 7 2 8 2 14 19 67 | | | | | | | | | | | | | | | | | | | | |

LEGENDA

| | |
|----------|--|
| APP* | Área de Preservação Permanente |
| APA** | Área Protegida Reserva Votorantim - Legado das Águas |
| EST. EX. | Estação Experimental |
| TI* | Território Indígena |
| TQ* | Território Quilombola |



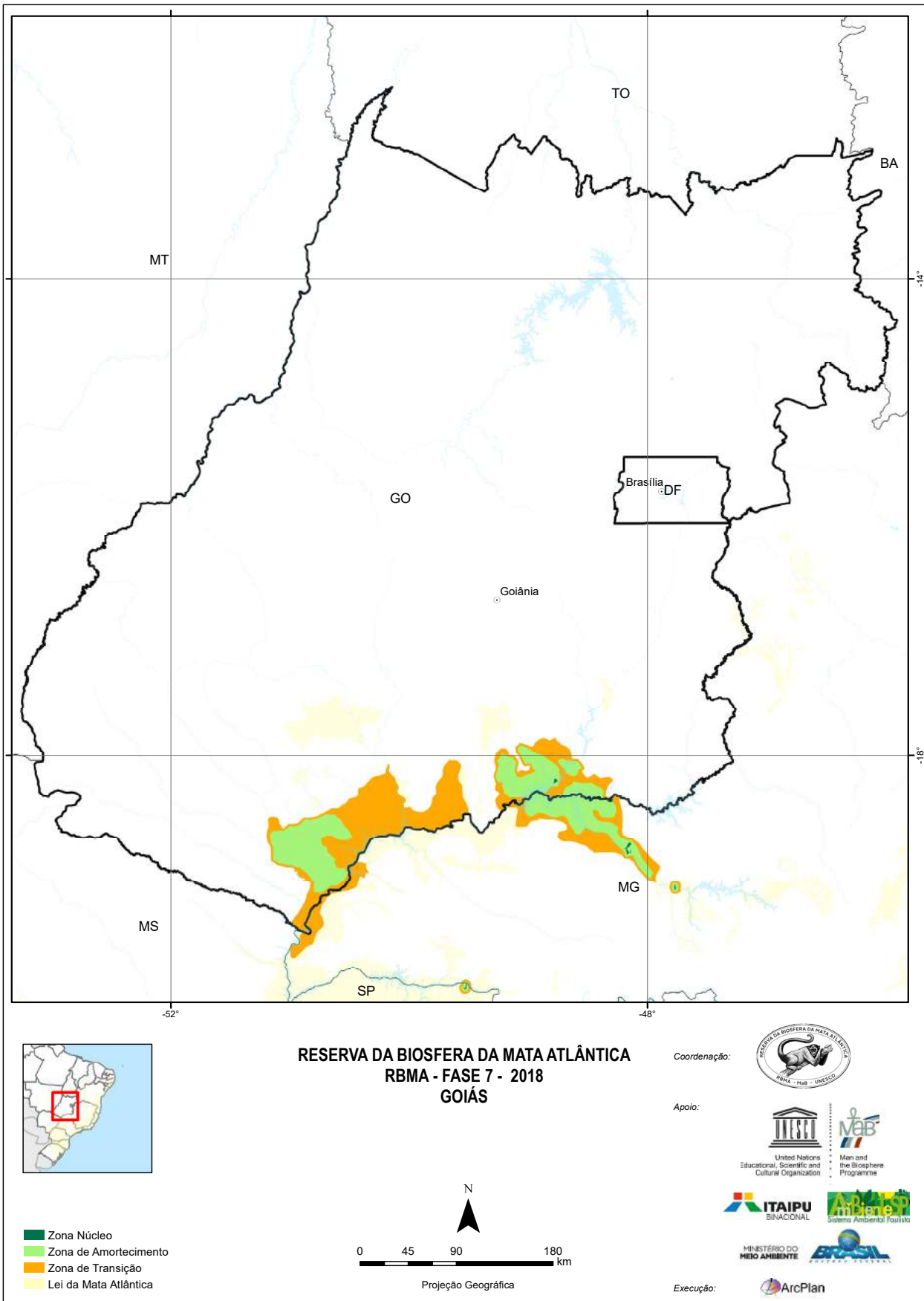
3.12.3 MAIN CHANGES THAT OCCURRED IN RBMA - PHASE 7 / SÃO PAULO

In the State of São Paulo, the main changes that occurred from Phase 6 to Phase 7 of the RBMA were:

- 1- Refinement of the RBMA delimitation from more accurate cartographic bases, with emphasis on the **Application Area Map of the Law of the Mata Atlântica, (scale 1: 5 million)** prepared by the Brazilian Institute of Geography and Statistics –IBGE and officially instituted by means of Decree No. 6,660 of November 2008, which regulates Law number 11.428, dated December, 2006, which provides for the use and protection of native vegetation of the Mata Atlântica Biome, distributed by 17 states. As established by Federal Decree number 6,660 / 2008, the IBGE (Brazilian Institute of Geography and Statistics Map contemplates the distribution of the original configuration of the following native forest formations and associated ecosystems of the Mata Atlântica: Dense Ombrophilous Forest; Mixed Ombrophilous Forest, also called Araucaria Forest; Open Ombrophilous Forest; Seasonal Semideciduous Forest; Deciduous Seasonal Forest; altitude fields; areas of pioneer formations, known as mangroves, sandbanks, saline fields and alluvial areas; vegetation refuges; areas of ecological tension; inland brems and forest entanglements, represented by disjunctions of Dense Ombrophilous Forest, Open Ombrophilous Forest, Semideciduous Seasonal Forest and Seasonal Deciduous Forest; areas of steppe, savannah and savanna-aesthetics; and vegetation native to the coastal and oceanic islands “;
- 2- Adequacy of the zoning and delimitation of the RBMA in the State, based on the **Map of Remnants of the Mata Atlântica (SOSMA - Scale 1: million)**, in accordance with the Manual of Procedures for the Periodic Review (2008-2018) and Update of RBMA Phase 7;
- 3- Update and incorporation as core zone or buffer zone of RBMA Phase 7, in terrestrial and coastal environments, of **308 conservation units and other protected areas**, established before 2008, inserted in the National Register of Conservation Units-CNUC / MMA (Ministry of the Environment) or in State Systems (See the Annex 2 - Table of Protected Areas of the State of São Paulo / RBMA Phase 7);
- 4- Update and incorporation as core zone or buffer zone of RBMA Phase 7, in terrestrial and coastal environments, of **67** protected areas created after 2008, inserted in the National Register of Conservation Units-CNUC / MMA (Ministry of the Environment) or in State Systems (See the Annex 2 - Table of Protected Areas of the State of São Paulo / RBMA Phase 7);
- 5- Update and incorporation as RBMA Damping Zone Phase 7 of **29 Indigenous Territories-TI**, according to the database provided by FUNAI (National Indian Foundation) (See Annex 2 - Table of Protected Areas of the State of São Paulo / RBMA Phase 7);
- 6- Update and incorporation as RBMA Buffer Zone Phase 7 of **19 Quilombola Territories-TQ**, according to a database provided by INCRA (National Institute of Colonization and Agrarian Reform). (See Annex 2 - Table of Protected Areas of the State of São Paulo / RBMA Phase 7).



3.13 THE MATA ATLÂNTICA BIOSPHERE RESERVE IN THE STATE OF GOIÁS

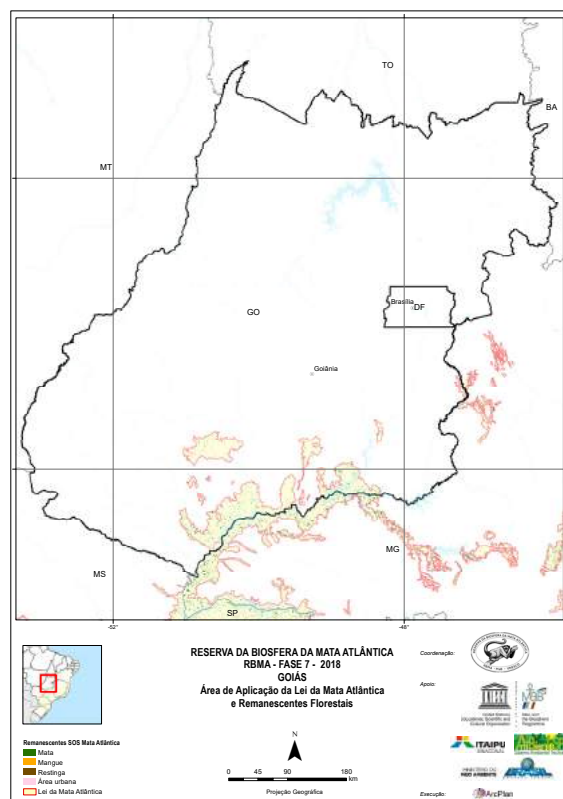




3.13.1 THE MATA ATLÂNTICA IN THE STATE OF GOIÁS

” State with the smallest covered by ecosystems area in the Mata Atlântica domain, Goiás has only 82,000 hectares still occupied by Biome native forests. The area is proportionally too small compared to Savanna domain in the State. The remnants of Mata Atlântica extend over the territory of nine cities of the southern Goiás: Quirinópolis, Inaciolândia, São Simão, Buriti Alegre, Morrinhos, Água Limpa, Corumbaíba, Goiatuba e Araporã”.

” Unlike States as Rio de Janeiro, Espírito Santo and Paraná, which are entirely covered by the Mata Atlântica aspects, from the ombrophilous and seasonal semideciduous forests to the mangroves and the sandbanks, Goiás only has the seasonal deciduous forest and seasonal semideciduous forest, both characterized by the arboreal vegetation that loses its leaves in the dry season. There are also riparian forests, embedded remnants or bordering on other formations. (Source: **Mata Atlântica- A Network Through the Forest. Organizers: Maura Campanili / Miriam Prochnow, Brasília: RMA, 2006 - Authors: from Goiás: Website of Goiás Agency for Environment: http://www.agenciaambiental.go.gov.br/pq_mat_atlantica/estudo_tec_1.php**).





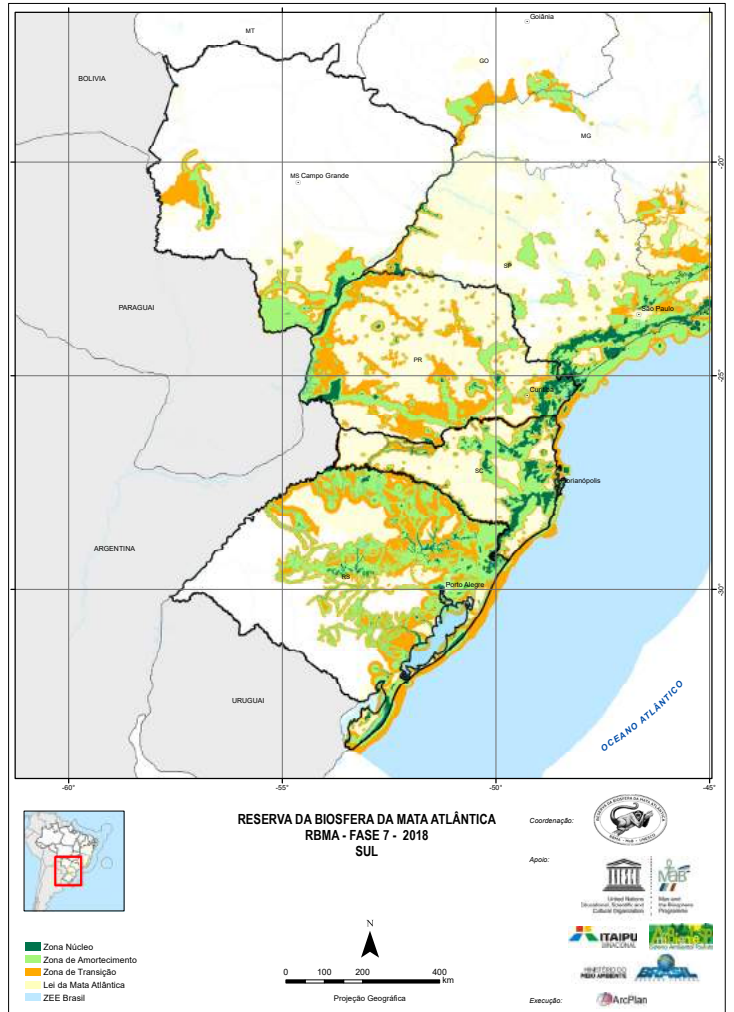
3.13.3 MAIN CHANGES THAT OCCURRED IN RBMA - PHASE 7 / GOIÁS

In the State of Goiás, the main changes that occurred from Phase 6 to Phase 7 of the RBMA were:

- 1- the **Application Area Map of the Law of the Mata Atlântica, (scale 1: 5 million)** prepared by the Brazilian Institute of Geography and Statistics –IBGE and officially instituted by means of Decree No. 6,660 of November 2008, which regulates Law number 11.428, dated December, 2006, which provides for the use and protection of native vegetation of the Mata Atlântica Biome, distributed by 17 states. As established by Federal Decree number 6,660 / 2008, the IBGE (Brazilian Institute of Geography and Statistics Map contemplates the distribution of the original configuration of the following native forest formations and associated ecosystems of the Mata Atlântica: Dense Ombrophilous Forest; Mixed Ombrophilous Forest, also called Araucaria Forest; Open Ombrophilous Forest; Seasonal Semideciduous Forest; Deciduous Seasonal Forest; altitude fields; areas of pioneer formations, known as mangroves, sandbanks, saline fields and alluvial areas; vegetation refuges; areas of ecological tension; inland breams and forest entanglements, represented by disjunctions of Dense Ombrophilous Forest, Open Ombrophilous Forest, Semideciduous Seasonal Forest and Seasonal Deciduous Forest; areas of steppe, savannah and savanna-esthetics; and vegetation native to the coastal and oceanic islands “;
- 2- Adequacy of the zoning and delimitation of the RBMA in the State, based on the **Map of Remnants of the Mata Atlântica (SOSMA - Scale 1: million)**, in accordance with the Manual of Procedures for the Periodic Review (2008-2018) and Update of RBMA Phase 7;
- 3- Insertion as buffer zones of priority areas for the creation of Conservation Units, featuring one of the largest Seasonal Forest continuums of the Southwest of GO; several stretches of APP (Areas of Permanent Preservation) and Legal Reserve in excellent condition; a block of semideciduous seasonal forest with almost one thousand well-preserved hectares, among others. (See Annex XXX - Table of Protected Areas of the State of Goiás / RBMA Phase 7).
- 4- Update and incorporation as core zone or buffer zone of RBMA Phase 7, in terrestrial and coastal environments, of **1 conservation units and other protected areas, established before 2008**, inserted in the National Register of Conservation Units-CNUC / MMA (Ministry of the Environment) or in State Systems (See the Annex 2 - Table of Protected Areas of the State of Goiás / RBMA Phase 7);
- 5- Update and incorporation as core zone or buffer zone of RBMA Phase 7, in terrestrial and coastal environments, of protected areas created after 2008, inserted in the National Register of Conservation Units-CNUC / MMA (Ministry of the Environment) **or** in State Systems (See the Annex 2 - Table of Protected Areas of the State of Goiás / RBMA Phase 7);

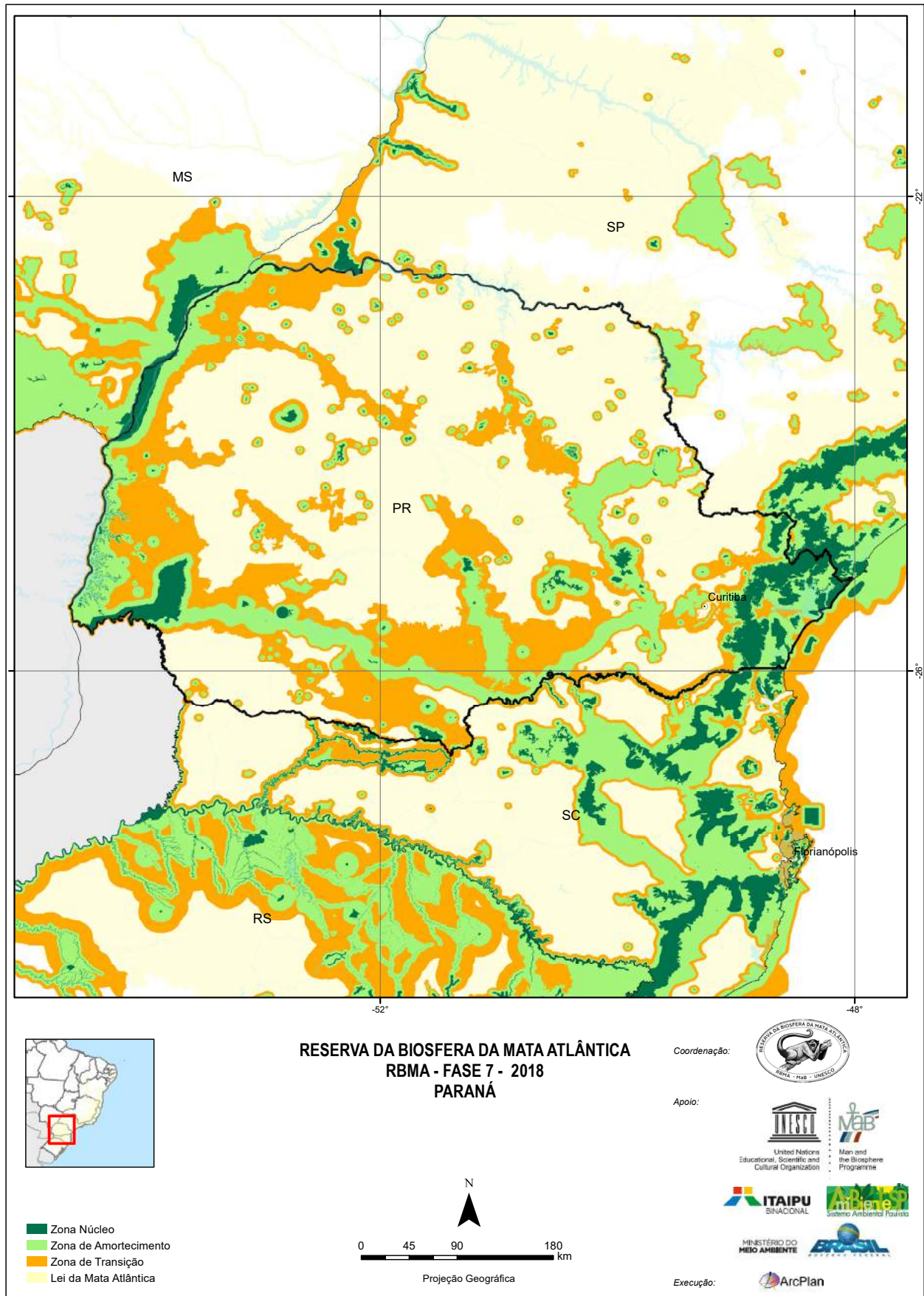


SOUTH REGION





3.14 THE MATA ATLÂNTICA BIOSPHERE RESERVE IN THE STATE OF PARANÁ





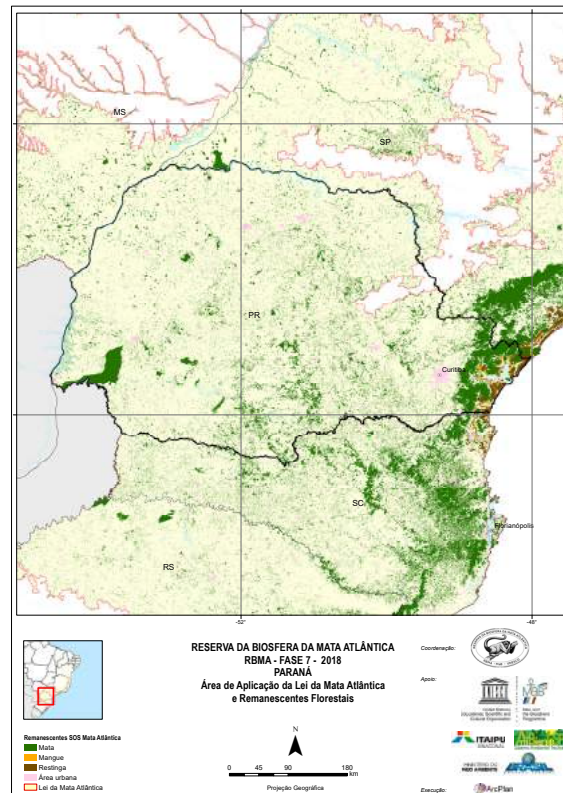
3.14.1 THE MATA ATLÂNTICA IN THE STATE OF PARANÁ

“Officially, the State of Paraná has today an extension of 199.729km², of which 84.7%, or 169.197km², were originally covered by Mata Atlântica. The remaining territory was originally composed of savannas, spots of Savanna and some coastal strip typologies.

“The first vegetation cover of the State was of the following floristic formations: tropical-subtropical rainforest; woodland of Araucária in the highlands and in the region of subtropical forests above 500m; clean fields and savanna fields (low-grass steppes); floodplains and marshes vegetation; beaches vegetation, islands, sandbank and high mountain vegetation; and areas of bays with mangrove strips From the surface of 201,203 km², the forest covered 168,482 km², including the mangrove ridges of the bays, the sub-oceanic sandbank forests of the coastal zone and the fog forest strips of Mar Mountain, as well as the subtropical and rain forest. of the araucaria forest in the highlands and in the region of the subtropical forest above 500 m altitude.

“The situation of the Mata Atlântica in Paraná is critical, mainly in the regions of occurrence of the forest with araucaria and seasonal forest”.

“Another aggravating factor is the lack of Conservation Units to preserve important forest remnants, with representative areas in different environmental situations occurring in the State. (Source: Mata Atlântica- A Network Through the Forest. Organizers: Maura Campanili / Miriam Prochnow, Brasília: RMA, 2006 - Authors: from Paraná: André Rocha Ferretti, Clóvis Ricardo Schrappe Borges e Ricardo Miranda de Britez).





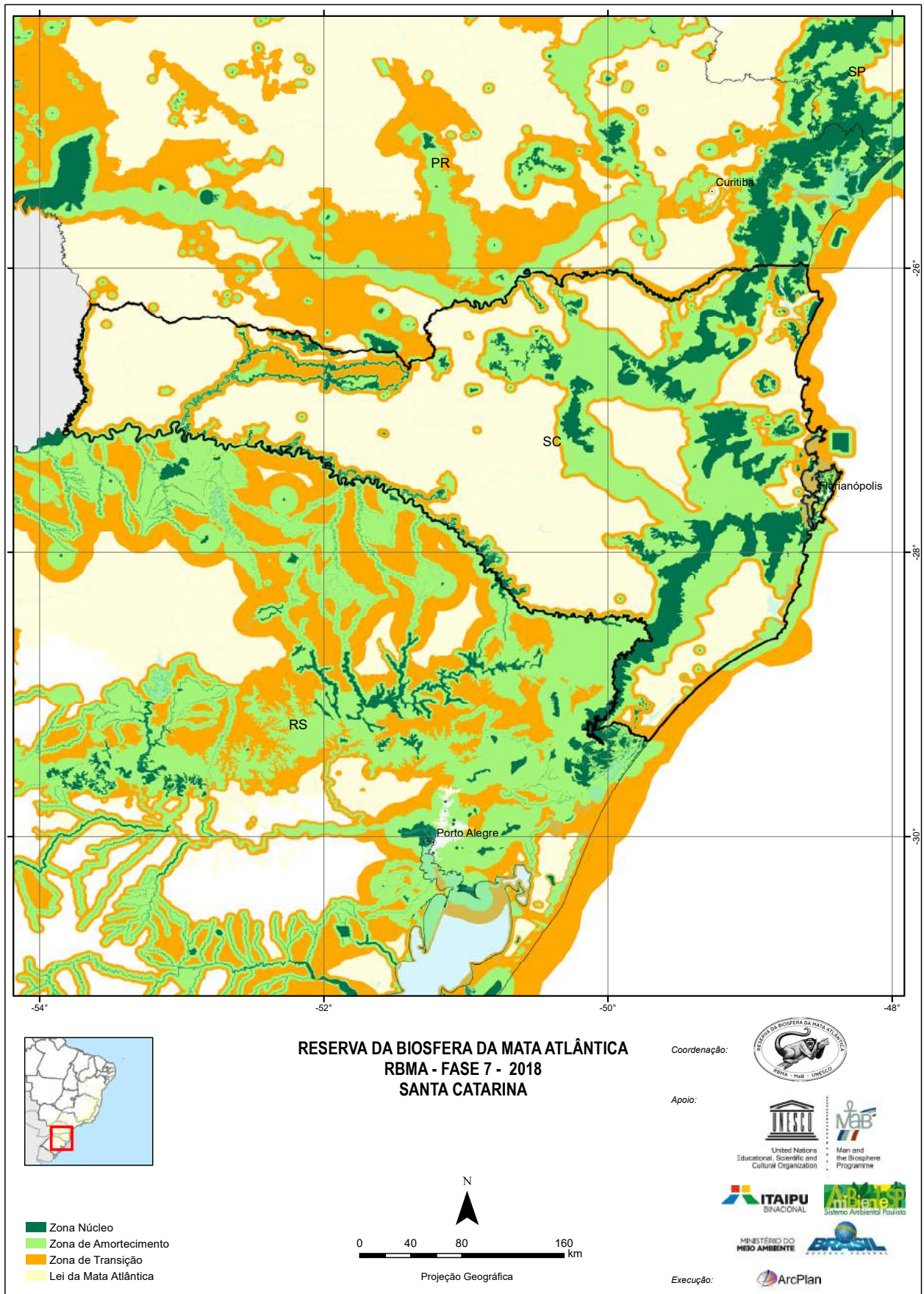
3.14.3 MAIN CHANGES THAT OCCURRED IN RBMA - PHASE 7 / PARANÁ

In the State of Paraná, the main changes that occurred from Phase 6 to Phase 7 of the RBMA were:

- 1- Refinamento da delimitação da RBMA a partir de bases cartográficas mais precisas, com destaque para o **Mapa d**Refinement of the RBMA delimitation from more accurate cartographic bases, with emphasis on the **Application Area Map of the Law of the Mata Atlântica, (scale 1: 5 million)** prepared by the Brazilian Institute of Geography and Statistics –IBGE and officially instituted by means of Decree No. 6,660 of November 2008, which regulates Law number 11.428, dated December, 2006, which provides for the use and protection of native vegetation of the Mata Atlântica Biome, distributed by 17 states. As established by Federal Decree number 6,660 / 2008, the IBGE (Brazilian Institute of Geography and Statistics Map contemplates the distribution of the original configuration of the following native forest formations and associated ecosystems of the Mata Atlântica: Dense Ombrophilous Forest; Mixed Ombrophilous Forest, also called Araucaria Forest; Open Ombrophilous Forest; Seasonal Semideciduous Forest; Deciduous Seasonal Forest; altitude fields; areas of pioneer formations, known as mangroves, sandbanks, saline fields and alluvial areas; vegetation refuges; areas of ecological tension; inland breams and forest entanglements, represented by disjunctions of Dense Ombrophilous Forest, Open Ombrophilous Forest, Semideciduous Seasonal Forest and Seasonal Deciduous Forest; areas of steppe, savannah and savanna-esthetics; and vegetation native to the coastal and oceanic islands “;
- 2- Adequacy of the zoning and delimitation of the RBMA in the State, based on the **Map of Remnants of the Mata Atlântica (SOSMA - Scale 1: million)**, in accordance with the Manual of Procedures for the Periodic Review (2008-2018) and Update of RBMA Phase 7;
- 3- Extension of the RBMA territory in the State of Paraná by inserting area in the Region of Itaipu, in the Paraná River Basin 3, which is area of influence of the Reservoir of the Binational Hydroelectric Itaipu Dam since the Ilha Grande National Park, in the Paraná River Basin 2, to the boundary of the River Iguazu Basin, to the South of the Piquiri River Basin to west. (See the Annex XXXX - Decentralized Management Unit);
- 4- Transformation of four areas in the Itaipu Region, that are currently buffer zones of the RBMA, in core zones, being: PPA of Brazilian Margin of Lake Itaipu Binational - 942 ha; PPA of the Bela Vista Refuge - 660 ha; ARIE (Area of Relevant Ecological Interest) of the Santa Helena Biological Reserve -1555 ha; and ARIE of the Itaipu Reservoir Protection Range. (See Annex 2 - Table of Protected Areas of the State of Paraná / RBMA Phase 7);
- 5- Creation of a Decentralized Management Unit in the region of Itaipú (See Annex 2 - Decentralized Management Unit);
- 6- Update and incorporation as core zone or buffer zone of RBMA Phase 7, in terrestrial and coastal environments, of **144 conservation units and other protected areas, established before 2008**, inserted in the National Register of Conservation Units-CNUC / MMA (Ministry of the Environment) or in State Systems (See the Annex 2-Table of Protected Areas of the State of Paraná / RBMA Phase7);
- 7- Update and incorporation as core zone or buffer zone of RBMA Phase 7, in terrestrial and coastal environments, of **97 protected areas created after 2008**, inserted in the National Register of Conservation Units-CNUC / MMA (Ministry of the Environment) **or** in State Systems (See the Annex 2 - Table of Protected Areas of the State of Paraná / RBMA Phase 7);
- 8- Update and incorporation as RBMA Damping Zone Phase 7 of **24 Indigenous Territories - TI**, according to the database provided by FUNAI (National Indian Foundation) (See Annex XXX - Table of Protected Areas of the State of Paraná / RBMA Phase 7);
- 9- Update and incorporation as RBMA Buffer Zone Phase 7 of **5 Quilombola Territories-TQ**, according to a database provided by INCRA (National Institute of Colonization and Agrarian Reform). (See Annex 2 - Table of Protected Areas of the State of Paraná / RBMA Phase 7).



3.15 THE MATA ATLÂNTICA BIOSPHERE RESERVE IN THE STATE OF SANTA CATARINA





3.15.1 THE MATA ATLÂNTICA IN THE STATE OF SANTA CATARINA

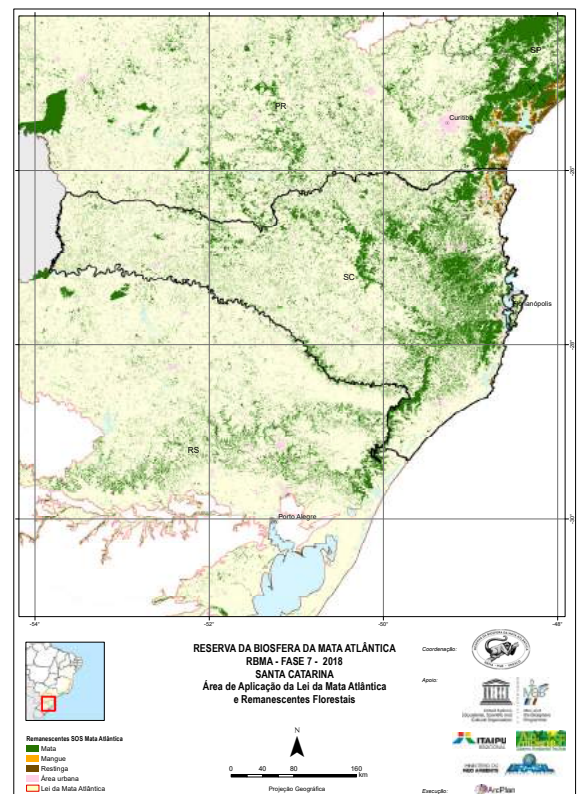
“With a territorial extension of 95,985 km², of which 85%, or 81,587 km², were originally covered by Mata Atlântica, Santa Catarina is today the third Brazilian State with the largest remnant area of the Mata Atlântica, protecting about 1,662,000 hectares (16,620 km²), or 17.46% of its original area. It is recorded that the area of the State corresponds only to 1.12% of the Brazilian territory. These data well portray the critical situation of the current Mata Atlântica “...

According to the State of Santa Catarina’s Phytogeographical Map, the forest cover of the State is subdivided into Rain Forest of Atlantic slope, Araucária forest or Pine forests, and subtropical forest of the river Uruguai Basin. The Atlantic Rainforest, also known as dense ombrophilous forest, along with its associated ecosystems, mangroves and sandbanks, covered 31,611 km², or 32.9% of the territory of Santa Catarina. The Araucaria Forest, defined as a mixed ombrophylous forest, covered 40807 km², or 42,5% of the total territory, thus composing the predominant forest cover of the State. The Subtropical Forest of the Uruguay River Basin, or semi-deciduous seasonal forest, covered 9,196 km², making 9.6 % of the forest cover of Santa Catarina. The area of fields is estimated at 14.4% (13,794 km²) and the portions with nebular forest 0.6% (575 km²)”...

... “From the original area of dense ombrophylous forest still remains about 22% (7,000 km²), allocated in primary forest remnants or in advanced stage of regeneration. The largest area extension in the State that is still covered by forests is represented by fragments of ombrophilous forest” ...

The mixed ombrophilous forest, which was present in the predominant forest formation of the State, was subject to intense and predatory logging, being today in an extremely critical situation. Several cores of mixed ombrophilous forests are also found in the region of the Atlantic Rain Forest, especially the cores located in the cities of Antônio Carlos João Batista, Lauro Müller, Sombrio, and Major Gercino “

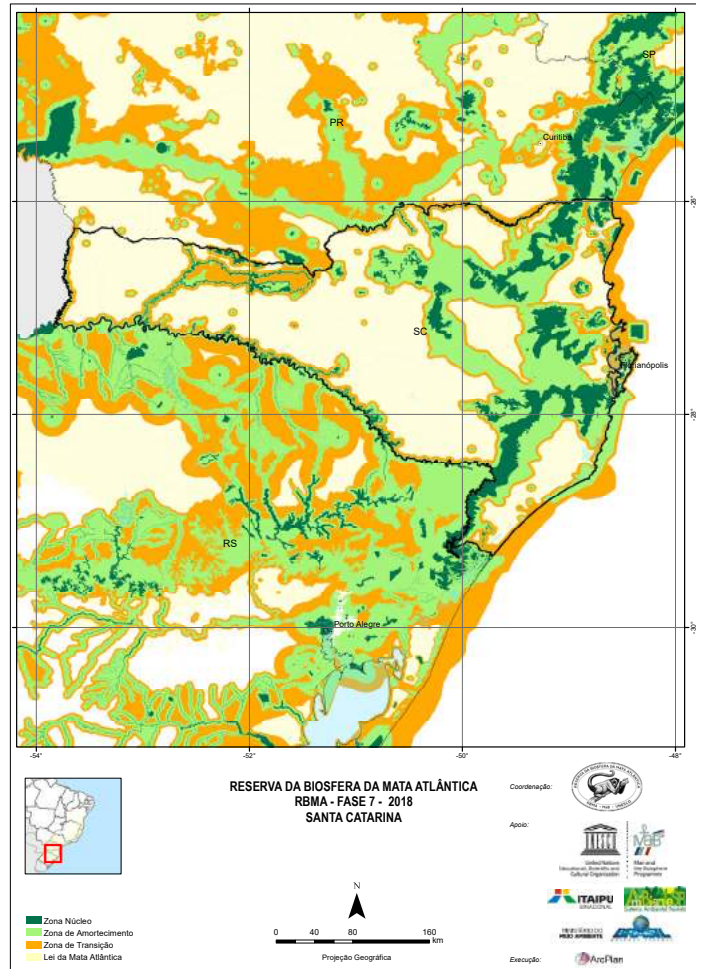
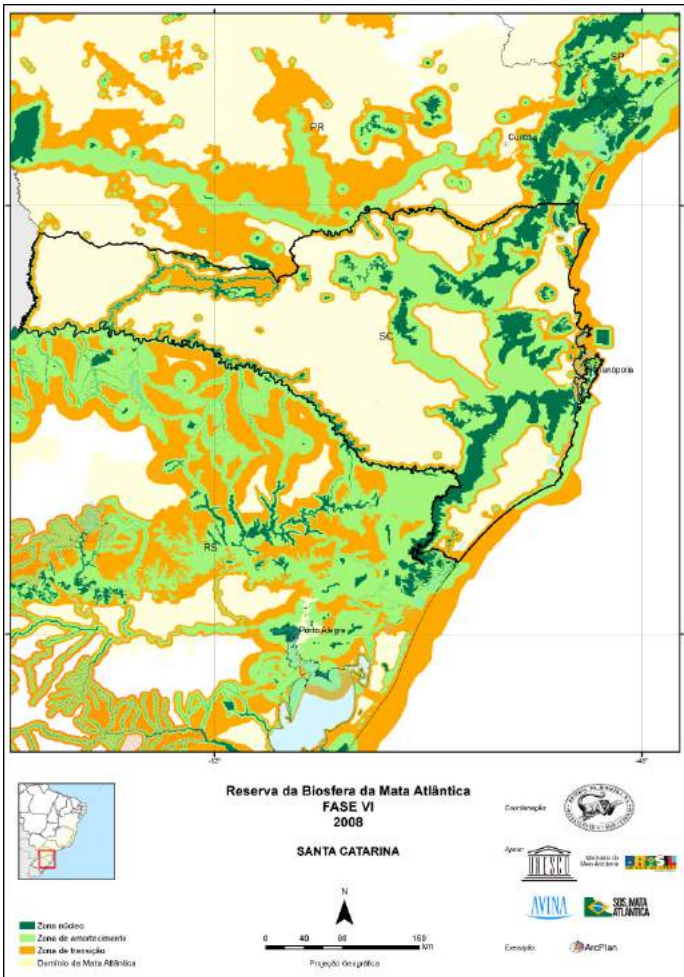
The mixed ombrophilous forest composes a vegetation that occurs practically only in the South region of Brazil. Today, their fragmented remnants do not make up 5% of the original area, according to the Ministry of the Environment (2000), or 3%, according to FUFEP - Forestry Research Foundation of Paraná (1978), of which whimsy 0.7% could be considered as primitive areas, so-called virgin forests.” Source: Mata Atlântica - A Network for the Forest. Organizer: Maura Campanili / Miriam Prochnow, Brasília: RMA, 2006 - Authors: Santa Catarina: João de Deus Medeiros).





3.15.2 RBMA PROPOSAL - PHASE 7 IN THE STATE OF SANTA CATARINA

Comparative maps and area of coverage RBMA Phase 6 and Phase 7



Coverage area

| Phase | UF federative unit | Area of UF federative unit | Land Area | % of UF - federative unit (Terrestrial) | Marine Area | Total (Terrestrial + Navy) |
|---------|--------------------|----------------------------|-----------|---|-------------|----------------------------|
| Phase 6 | SC | 9.573.850 | 4.706.180 | 49,15% | 455.755 | 5.161.935 |
| Phase 7 | | | 4.828.316 | 50,43% | 592.605 | 5.420.921 |

| SOMATÓRIA ÁREAS PROTEGIDAS RBMA FASE 6 E 7 - SANTA CATARINA | | | | | | | | | | | | | | | | | | | | | | | | | | | | | | | | |
|---|------------------------------|-----|------|-------|-------|------|-------|----|-----|----|--------------------|------|-----|---|-------------|---|---|---|-----|----|---|---|----|----|----|---|---|-----|---|----|---|-----|
| RBMA FASE 6 (2008) | | | | | | | | | | | RBMA FASE 7 (2018) | | | | | | | | | | | | | | | | | | | | | |
| ESPECIFICAÇÃO | UNIDADES DE CONSERVAÇÃO (UC) | | | | | | | | | | TOTAL UC | APP* | TI* | TQ* | TOTAL GERAL | | | | | | | | | | | | | | | | | |
| CATEGORIAS DE ÁREAS PROTEGIDAS (AP) | APA | RVS | ARIE | FLONA | RESEX | ESEC | PARNA | PE | PEC | PM | REBIO | RPPN | UCA | 16 | 3 | 3 | 4 | 8 | 5 | 13 | 1 | 5 | 1 | 48 | 1 | 3 | 7 | 154 | 5 | 24 | 4 | 187 |
| OUTRAS ÁREAS / REGIÕES PRIORITÁRIAS | | | | | | | | | | | | | | OUTRAS ÁREAS / REGIÕES PRIORITÁRIAS | | | | | | | | | | | | | | | | | | |
| ÁREA TOMBADA | | | | | | | | | | | 10 | | | | 10 | | | | | | | | | | | | | | | | | |
| CORREDOR | | | | | | | | | | | 0 | | | | 0 | | | | | | | | | | | | | | | | | |
| MOSAICO AP | | | | | | | | | | | 0 | | | | 0 | | | | | | | | | | | | | | | | | |
| SOMATÓRIA ÁREAS PROTEGIDAS POR ZONAS RBMA FASE 6 (UC, TI, TQ) | | | | | | | | | | | | | | SOMATÓRIA ÁREAS PROTEGIDAS POR ZONAS RBMA FASE 7 (UC, TI, TQ) | | | | | | | | | | | | | | | | | | |
| ZONA NÚCLEO | | | | | | | | | | | 89 | | | | 134 | | | | | | | | | | | | | | | | | |
| ZONA DE AMORTECIMENTO | | | | | | | | | | | 36 | | | | 53 | | | | | | | | | | | | | | | | | |
| SOMATÓRIA ÁREAS PROTEGIDAS POR CRITÉRIO DE INCLUSÃO FASE 7 | | | | | | | | | | | | | | SOMATÓRIA ÁREAS PROTEGIDAS POR CRITÉRIO DE INCLUSÃO FASE 7 | | | | | | | | | | | | | | | | | | |
| UC / AP criadas até 2008, inseridas na Fase 6 e mantidas Fase 7 | 16 | 2 | 3 | 4 | 6 | 5 | 3 | 1 | 5 | 1 | 48 | 1 | 3 | 7 | 5 | | | | 110 | | | | | | | | | | | | | |
| UC / AP criadas até 2008, inseridas na Fase 7 | | | | | | | | | | | 2 | | | | 10 | | | | 12 | 28 | | | | | | | | | | | | |
| UC / AP criadas após 2008 e inseridas na Fase 7 | | | | | | | | | | | 1 | | | | 6 | | | | 26 | | | | 12 | 4 | 49 | | | | | | | |

LEGENDA

| | |
|------|--------------------------------|
| APP* | Área de Preservação Permanente |
| TI* | Território Indígena |
| TQ* | Território Quilombola |



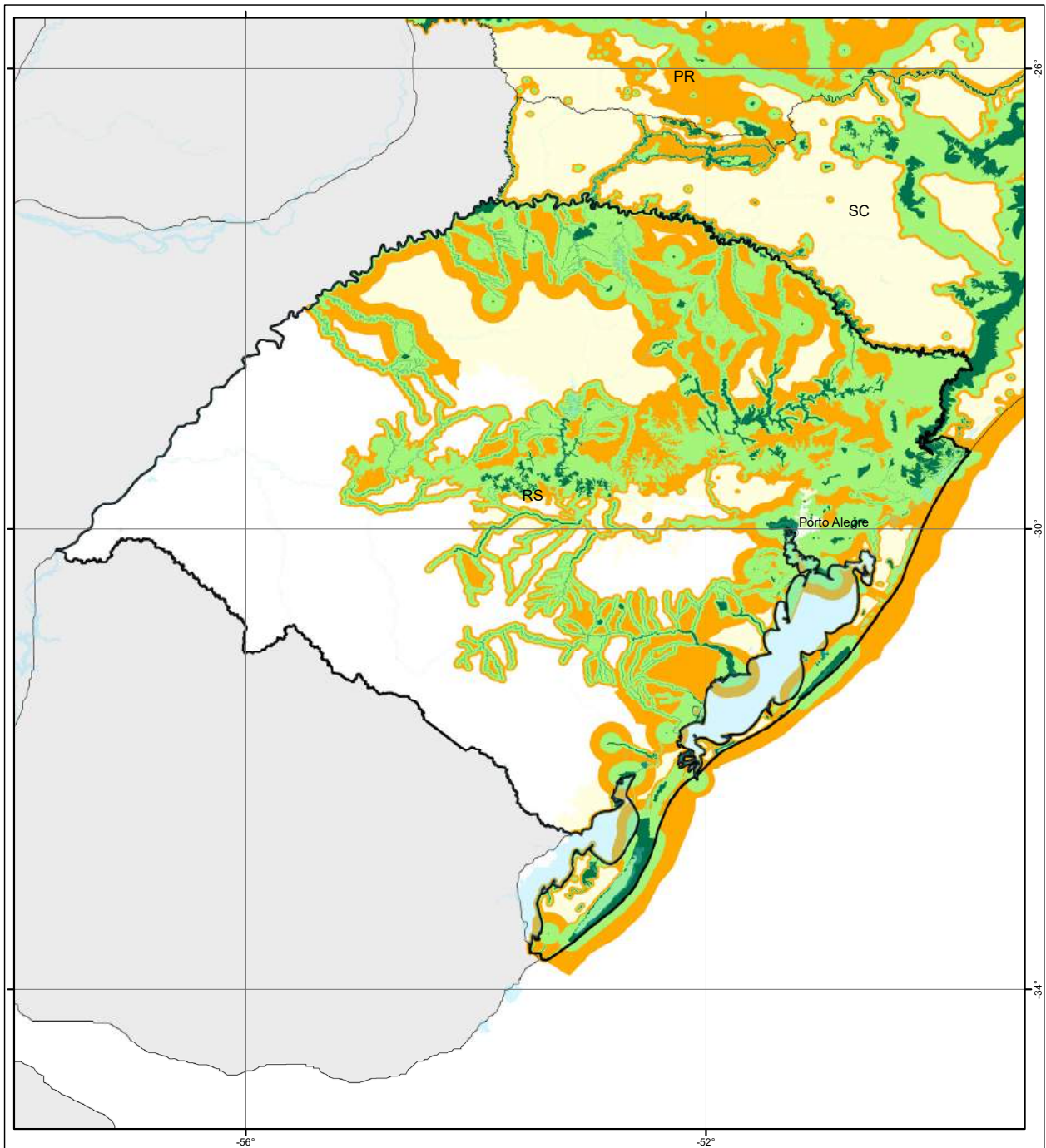
3.15.3 MAIN CHANGES OCCURRED IN THE RBMA - PHASE 7 / SANTA CATARINA

In the State of Santa Catarina, the main changes that occurred from Phase 6 to Phase 7 of the RBMA were:

- 1- Refinement of the RBMA delimitation from more accurate cartographic bases, with emphasis on the **Map of the Area of Application of the Law of the Atlantic Forest, (scale 1: 5 million)** prepared by the Brazilian Institute of Geography and Statistics - IBGE and officially instituted by Decree number 6,660 of November 2008, which regulates Law number: 11.428, dated December 22, 2006, which provides for the use and protection of native vegetation of the Atlantic Forest Biome, distributed by 17 States. As established by Federal Decree 6.660 / 2008, the IBGE Map contemplates the distribution of the original configuration of the following native forest formations and associated ecosystems of the Atlantic Forest: Dense Ombrophylous Forest; Mixed Ombrophilous Forest, also called Araucaria Forest; Open Ombrophilous Forest; Seasonal Semideciduous Forest; Deciduous Seasonal Forest; altitude fields; areas of pioneer formations, known as mangroves, sandbanks, saline fields and alluvial areas; vegetation refuges; areas of ecological tension; inland breams and forest entanglements, represented by disjunctions of Dense Ombrophylous Forest, Open Ombrophylous Forest, Semideciduous Seasonal Forest and Deciduous Seasonal Forest; areas of steppe, savannah and savanna-esthetics; and vegetation native to the coastal and oceanic islands “;”;
- 2- Adequacy of the delimitation and zoning of the RBMA in the State, based on the **Map of Remains of the Atlantic Forest (SOSMA - Scale 1: million)**, in accordance with the provisions of **Manual of Procedures for the Periodic Review (2008-2018) and Update Rbma - Phase 7**;
- 3- Update and incorporation as core zone or buffer zone of RBMA Phase 7, in terrestrial and coastal environments, of **138 conservation units and other protected areas, created before 2008, inserted** in the National Register of Conservation Units-UNCAC / MMA or in State Systems (See the annex 2 - Table of Protected Areas of the State of Santa Catarina / RBMA Phase 7);
- 4- Update and incorporation as core zone or buffer zone of RBMA Phase 7, in terrestrial and coastal environments, of **49 protected areas created after 2008**, inserted in the National Register of Conservation Units-CNUC / MMA (Ministry of the Environment) or in State Systems (See the annex XXX : Table of Protected Areas of the State of Santa Catarina / RBMA Phase 7);
- 5- Update and incorporation as RBMA Buffer Zone Phase 7 of **24 Indigenous Territories-TI**, according to the database provided by FUNAI (National Indian Foundation) (See the annex 2 - Table of Protected Areas of the State of Santa Catarina / RBMA Phase 7); Update and incorporation as RBMA Buffer Zone Phase 7 of **4 Quilombola Territories -TQ**, according to the database provided by INCRA. (See the annex 2 - Table of Protected Areas of the State of Santa Catarina / RBMA Phase 7).



3.16 THE MATA ATLÂNTICA BIOSPHERE RESERVE IN THE STATE OF RIO GRANDE DO SUL



RESERVA DA BIOSFERA DA MATA ATLÂNTICA
RBMA - FASE 7 - 2018
RIO GRANDE DO SUL

Coordenação:



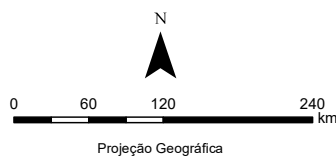
Apoio:



Execução:



- Zona Núcleo
- Zona de Amortecimento
- Zona de Transição
- Lei da Mata Atlântica





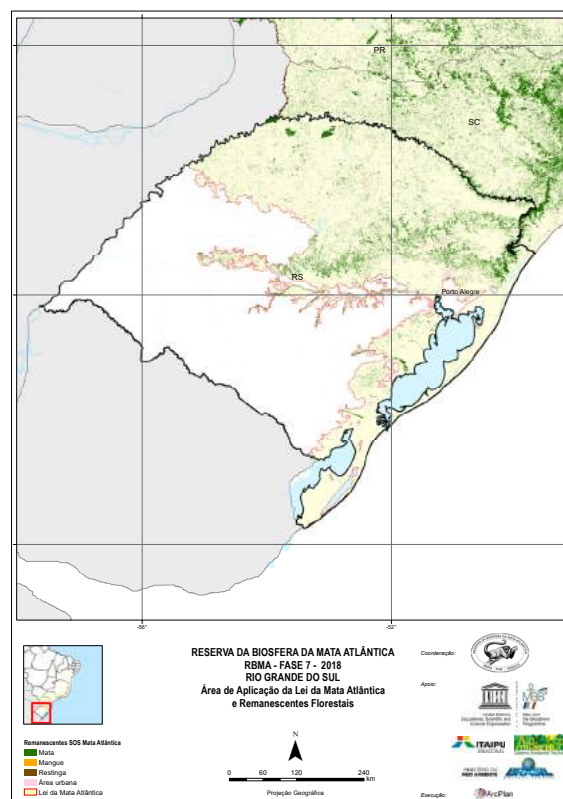
3.16.1 THE MATA ATLÂNTICA IN THE STATE OF RIO GRANDE DO SUL

“Located in the extreme south of Brazil, on the border of Uruguay and Argentina, the state of Rio Grande do Sul has 282,062 km², subtropical climate, relief with three distinct natural regions and two large biomes: Mata Atlântica (in the mountain plateau and lagoon region) and Pampa “...

... “ “It is estimated that in 1500 there were 11,202,705 km² (39,70 hectares) with vegetation cover of Atlantic Forest in the State. In 1940, the original coverage was 9,898,536 km² (35.08%), but in less than 20 years 7 million hectares of this vegetation were lost, leaving only 2,700,501 Km² (9.57%) “ ...

.. “... “The Domain of the Mata Atlântica in Rio Grande do Sul consists of dense ombrophyllous forest, mixed ombrophyllous forest (forest with araucaria), semideciduous seasonal forest, altitude fields, sandbanks”

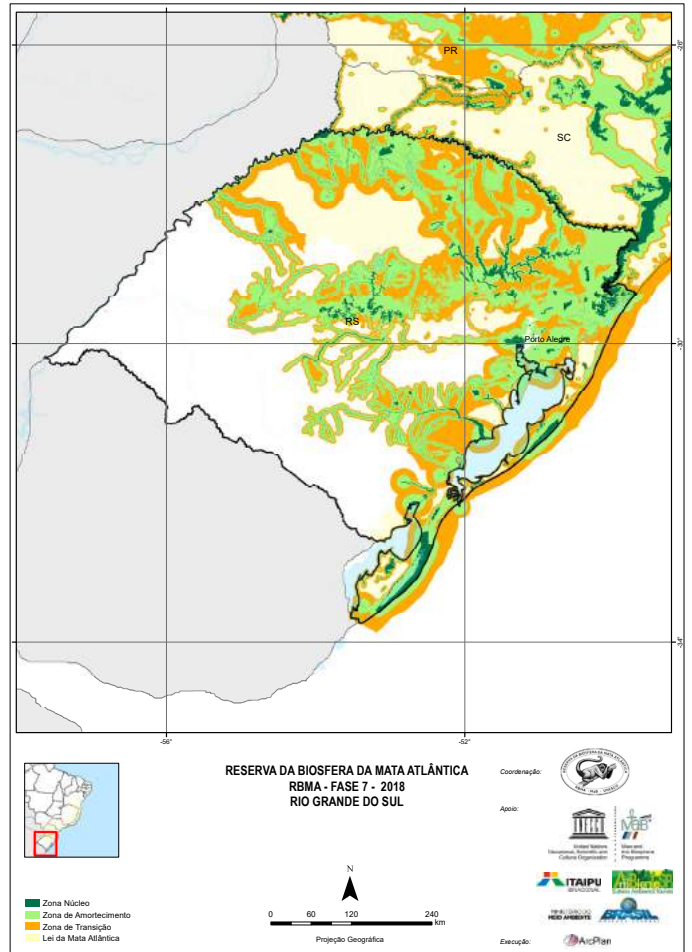
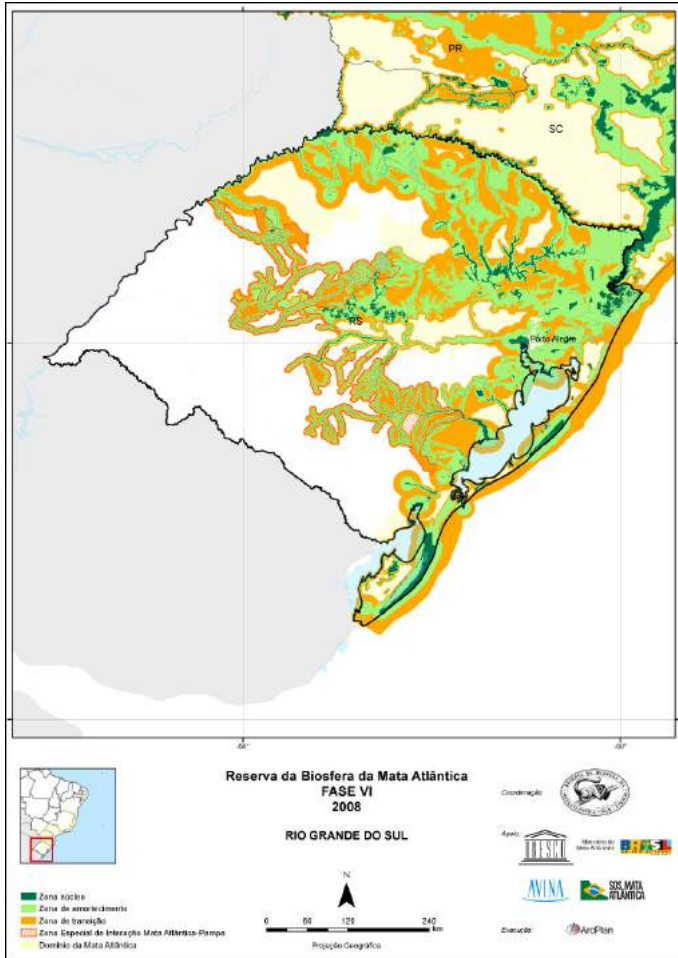
... ““In the North Coast, there is the main group of remnants of the Atlantic forest, more specifically dense ombrophyllous forest, and on the Atlantic side, juncais, dry field, figs, jerivás, cedros, timbaúvas; on the continental side, remnants of sandbank forests. In the region, the Serra Geral State Biological Reserve is located - in the upper part -, Itapeva State Park - in the plain - and Ilha dos Lobos Ecological Reserve - in the ocean, next to the city of Torres “... (Source: **Mata Atlântica - Uma Rede pela Floresta (A Network for the Forest)**) Organizers: Maura Campanili / Miriam Prochnow, Brasília: RMA, 2006 - Authors: Rio Grande do Sul: Kathia Vasconcellos Monteiro and Nely Blauth).





3.16.2 RBMA PROPOSAL - PHASE 7 IN THE STATE OF RIO GRANDE DO SUL

Comparative maps and area of coverage RBMA Phase 6 and Phase 7



Coverage area

| Phase | UF federative unit | Area of UF federative unit | Land Area | % of UF - federative unit (Terrestrial) | Marine Area | Total (Terrestrial + Navy) |
|---------|--------------------|----------------------------|------------|---|-------------|----------------------------|
| Phase 6 | RS | 27.103.592 | 11.318.413 | 41,75% | 1.543.645 | 12.862.058 |
| Phase 7 | | | 14.595.946 | 53,85% | 1.559.815 | 16.155.761 |

| SOMATÓRIA ÁREAS PROTEGIDAS RBMA FASE 6 E 7 - RIO GRANDE DO SUL | | | | | | | | | | | | | | | | | | | | | | | | | | | | | | | | | | | | | | | | |
|---|------------------------------|-------|-----|------|------|----|----|-------|------|---|-------|------|------|-------------|---------------|-------------------------------------|-----|------|------|-------|------|----|-------|-----|----------|-------|------|------|-------------|----|---|----|----|-----|--|--|--|--|---|----|
| RBMA FASE 6 (2008) | | | | | | | | | | RBMA FASE 7 (2018) | | | | | | | | | | | | | | | | | | | | | | | | | | | | | | |
| ESPECIFICAÇÃO | UNIDADES DE CONSERVAÇÃO (UC) | | | | | | | | | TOTAL UC | APP * | TI * | TQ * | TOTAL GERAL | ESPECIFICAÇÃO | UNIDADES DE CONSERVAÇÃO (UC) | | | | | | | | | TOTAL UC | APP * | TI * | TQ * | TOTAL GERAL | | | | | | | | | | | |
| CATEGORIAS DE ÁREAS PROTEGIDAS (AP) | APA | FLONA | RVS | ARIE | ESEC | PE | PM | REBIO | RPPN | PARNA | 70 | 7 | 20 | 0 | 97 | CATEGORIAS DE ÁREAS PROTEGIDAS (AP) | APA | ARIE | ESEC | FLONA | MONA | PE | PARNA | PNM | REBIO | RESEC | RPPN | RVS | PM | 83 | 5 | 32 | 24 | 144 | | | | | | |
| OUTRAS ÁREAS / REGIÕES PRIORITÁRIAS | | | | | | | | | | OUTRAS ÁREAS / REGIÕES PRIORITÁRIAS | | | | | | | | | | | | | | | | | | | | | | | | | | | | | | |
| CORREDOR | | | | | | | | | | 0 | | | | | 0 | CORREDOR | | | | | | | | | | 0 | | | | | | 0 | | | | | | | | |
| MOSAICO AP | | | | | | | | | | 0 | | | | | 0 | MOSAICO AP | | | | | | | | | | 0 | | | | | | 0 | | | | | | | | |
| SOMATÓRIA ÁREAS PROTEGIDAS POR ZONAS RBMA FASE 6 (UC, TI, TQ) | | | | | | | | | | SOMATÓRIA ÁREAS PROTEGIDAS POR ZONAS RBMA FASE 7 (UC, TI, TQ) | | | | | | | | | | | | | | | | | | | | | | | | | | | | | | |
| ZONA NÚCLEO | | | | | | | | | | 66 | | | | | 66 | ZONA NÚCLEO | | | | | | | | | | 72 | | | | | | 72 | | | | | | | | |
| ZONA DE AMORTECIMENTO | | | | | | | | | | 30 | | | | | 30 | ZONA DE AMORTECIMENTO | | | | | | | | | | 72 | | | | | | 72 | | | | | | | | |
| SOMATÓRIA ÁREAS PROTEGIDAS POR CRITÉRIO DE INCLUSÃO FASE 7 | | | | | | | | | | SOMATÓRIA ÁREAS PROTEGIDAS POR CRITÉRIO DE INCLUSÃO FASE 7 | | | | | | | | | | | | | | | | | | | | | | | | | | | | | | |
| UC / AP criadas até 2008, inseridas na Fase 6 e mantidas Fase 7 | | | | | | | | | | 7 | 2 | 4 | 3 | | 14 | 3 | 2 | 8 | 1 | 21 | 4 | 7 | | | | | | | | | | | | | | | | | | 81 |
| UC / AP criadas até 2008, inseridas na Fase 7 | | | | | | | | | | 1 | | | | | | | | | | | | | | | | | | | | | | | | | | | | | 3 | |
| UC / AP criadas após 2008 e inseridas na Fase 7 | | | | | | | | | | | | | | | 1 | | | | | | | | | | | | | | | | | | | | | | | | 4 | |

LEGENDA

- APP * Área de Preservação Permanente
- TI * Território Indígena
- TQ * Território Quilombola



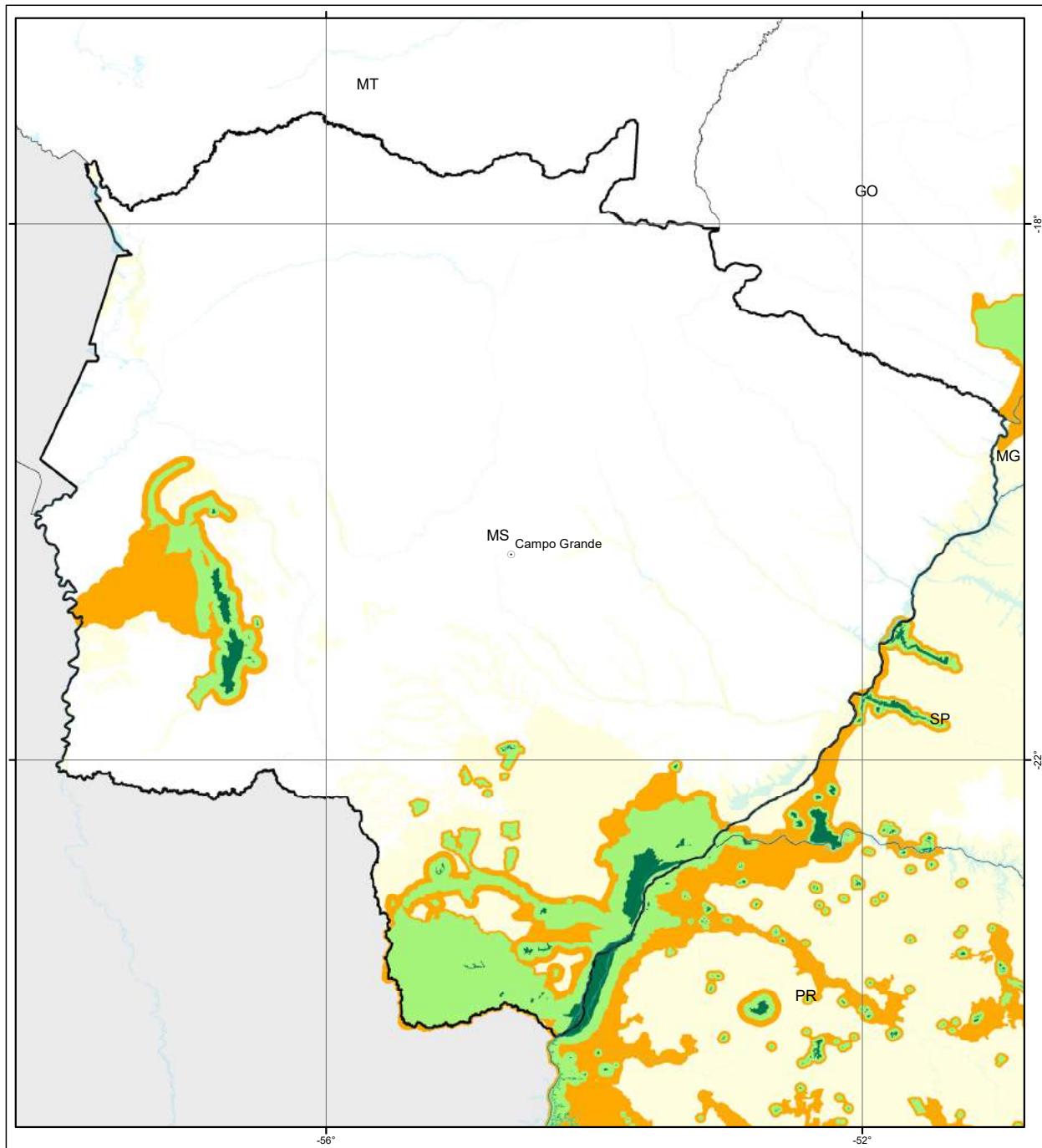
3.16.3 MAIN CHANGES OCCURRED IN RBMA - PHASE 7 / RIO GRANDE DO SUL

In the State of Rio Grande do Sul, the main changes that occurred from Phase 6 to Phase 7 of the RBMA were

- 1- Refinement of the RBMA delimitation from more accurate cartographic bases, with emphasis on the **Map of the Area of Application of the Law of the Mata Atlântica (scale 1: 5 million)** prepared by the Brazilian Institute of Geography and Statistics-IBGE and officially established by Decree number: 6,660 of November 2008, which regulates Law number: 11,428 of December 22, 2006, which provides for the use and protection of native vegetation of the Atlantic Forest Biome, distributed by 17 States. As established by Federal Decree 6.660 / 2008, the IBGE Map contemplates the distribution of the original configuration of the following native forest formations and associated ecosystems of the Atlantic Forest: Dense Ombrophylous Forest; Mixed Ombrophilous Forest, also called Araucaria Forest; Open Ombrophilous Forest; Seasonal Semideciduous Forest; Deciduous Seasonal Forest; altitude fields; areas of pioneer formations, known as mangroves, sandbanks, saline fields and alluvial areas; vegetation refuges; areas of ecological tension; inland breams and forest entanglements, represented by disjunctions of Dense Ombrophylous Forest, Open Ombrophylous Forest, Semideciduous Seasonal Forest and Deciduous Seasonal Forest; areas of steppe, savannah and savanna-esthetics; and vegetation native to the coastal and oceanic islands “;”;
- 2- Adequacy of the delimitation and zoning of the RBMA in the State, based on the **Map of Remnants of the Mata Atlântica (SOSMA - Scale 1: million)**, in accordance with the provisions of **Manual of Procedures for the Periodic Review (2008-2018) and Update Rbma Phase 7**;
- 3- Update and incorporation as core zone or buffer zone of RBMA Phase 7, in terrestrial and coastal environments, of **84 conservation units and other protected areas, created before 2008**, inserted in the National Register of Conservation Units-CNUC / MMA (Ministry of the Environment) or in State Systems (See the annex 2 - Table of Protected Areas of the State of Rio Grande do Sul / RBMA Phase 7);
- 4- Update and incorporation as core zone or buffer zone of RBMA Phase 7, in terrestrial and coastal environments, of **4 protected areas created after 2008**, inserted in the National Register of Conservation Units-CNUC / MMA or in State Systems (See the annex 2 - Table of Protected Areas of the State of Rio Grande do Sul / RBMA Phase 7);
- 5- Update and incorporation as RBMA Buffer Zone Phase 7 of **33 Indigenous Territories - TI**, according to the database provided by FUNAI (See the annex XXX : Table of Protected Areas of the State of Rio Grande do Sul / RBMA Phase 7);
- 6- Update and incorporation as RBMA Buffer Zone Phase 7 of **24 Quilombola Territories -TQ**, according to the database provided by INCRA. (See the annex 2 - Table of Protected Areas of the State of Rio Grande do Sul / RBMA Phase 7).



3.17 THE MATA ATLÂNTICA BIOSPHERE RESERVE IN THE STATE OF MATO GROSSO DO SUL



RESERVA DA BIOSFERA DA MATA ATLÂNTICA
RBMA - FASE 7 - 2018
MATO GROSSO DO SUL

Coordenação:



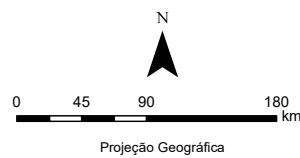
Apoio:



Execução:



- Zona Núcleo
- Zona de Amortecimento
- Zona de Transição
- Lei da Mata Atlântica





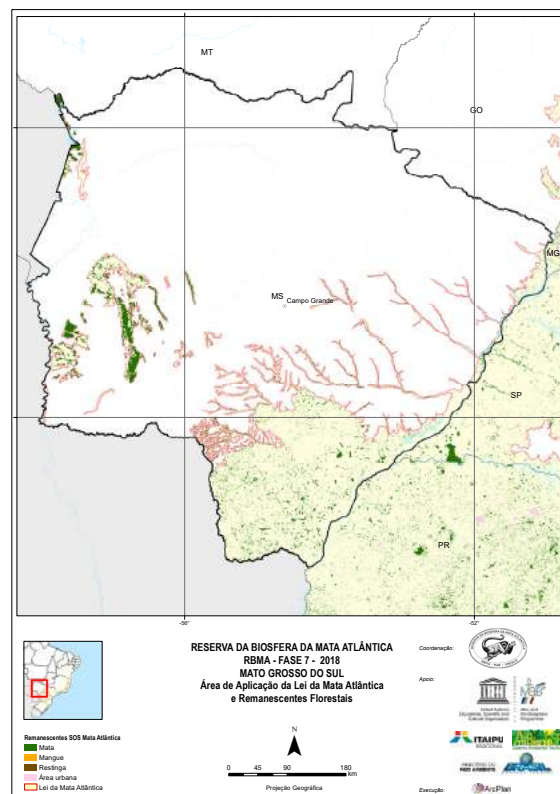
3.17.1 THE MATA ATLÂNTICA IN THE STATE OF MATO GROSSO DO SUL

“The Atlantic Forest in Mato Grosso do Sul includes forest formations (primary and secondary in an advanced stage of regeneration) of seasonal deciduous forest and semideciduous seasonal forest, riparian forests, remnants embedded or inserted in other formations such as the savanna and the Pantanal”...

... “The main remnants of the Atlantic Forest in Mato Grosso do Sul are concentrated in three areas: Serra da Bodoquena, Paraná River plain, near the border of the States of São Paulo and Paraná, and isolated fragments within the various indigenous areas located in the southwest of the State “.....

... “In the Serra da Bodoquena stands out the National Park of the same name, as well as the west slope of the mountain inserted in the indigenous area of the Kadwéu Tribe “...

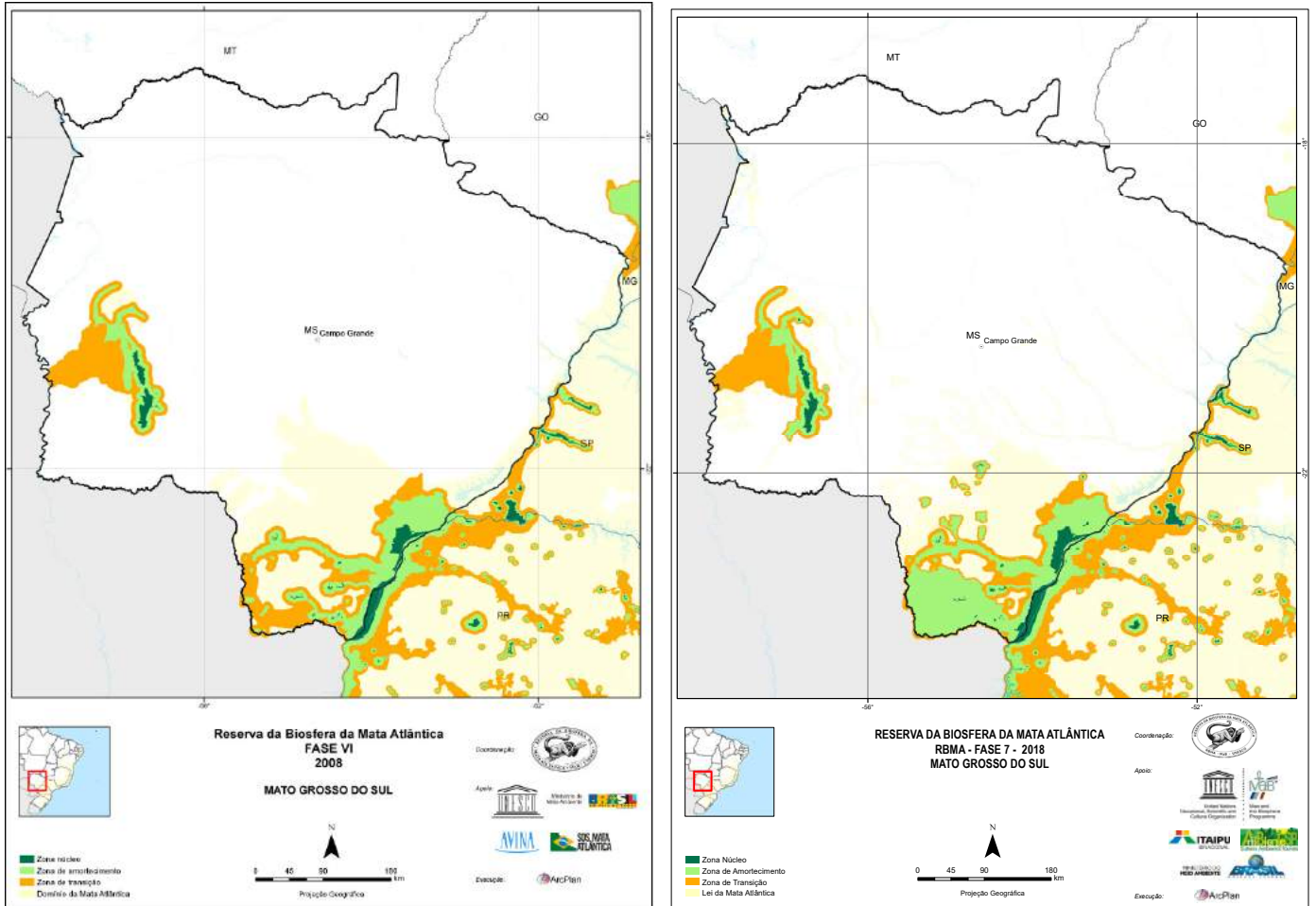
... “The Serra da Bodoquena presents a diversity of ecosystems whose protection cannot be restricted to the interior of the park. Land occupation is significant around the unit, but the region still presents interesting possibilities of connectivity through the preservation of water resources, maintenance of mosaics of legal reserves and formation of ecological corridors “... (Source: **Mata Atlântica - Uma Rede pela Floresta (A Network for the Forest)**) Organizers: Maura Campanili / Miriam Prochnow, Brasília: RMA, 2006 - Autores Mato Grosso do Sul: Alexandre de M. M. Pereira, Ivan Salzo and Adílio A. V. de Miranda).





3.17.2 RBMA PROPOSAL - PHASE 7 IN THE STATE OF MATO GROSSO DO SUL

Comparative maps and area of coverage RBMA Phase 6 and Phase 7



Coverage area

| Phase | UF federative unit | Area of UF federative unit | Land Area | % of UF - federative unit (Terrestrial) | Marine Area | Total (Terrestrial + Navy) |
|---------|--------------------|----------------------------|-----------|---|-------------|----------------------------|
| Phase 6 | MS | 36.192.341 | 3.302.810 | 9,12% | - | 3.302.810 |
| Phase 7 | | | 4.205.169 | 11,61% | - | 4.205.169 |

| SOMATÓRIA ÁREAS PROTEGIDAS RBMA FASE 6 E 7 - MATO GROSSO DO SUL | | | | | | | | | | | | | | | | | | | | | | | | | | | | | | | | |
|---|------------------------------|-------|----|-------|-------|------|--------------------|-------|------|------|-------------|---|------------------------------|------|------|----|-------|-----|----------|-------|------|------|-------------|---|----|--|---|--|--|----|----|----|
| RBMA FASE 6 (2008) | | | | | | | RBMA FASE 7 (2018) | | | | | | | | | | | | | | | | | | | | | | | | | |
| ESPECIFICAÇÃO | UNIDADES DE CONSERVAÇÃO (UC) | | | | | | TOTAL UC | APP * | TI * | TQ * | TOTAL GERAL | ESPECIFICAÇÃO | UNIDADES DE CONSERVAÇÃO (UC) | | | | | | TOTAL UC | APP * | TI * | TQ * | TOTAL GERAL | | | | | | | | | |
| CATEGORIAS DE ÁREAS PROTEGIDAS (AP) | APA | PARNA | PE | RESEC | RESEX | RPPN | 10 | 2 | 19 | 0 | 31 | CATEGORIAS DE ÁREAS PROTEGIDAS (AP) | APA | ESEC | MONA | PE | PARNA | PNM | REBIO | RPPN | 42 | 1 | 30 | 2 | 75 | | | | | | | |
| OUTRAS ÁREAS / REGIÕES PRIORITÁRIAS | | | | | | | | | | | | OUTRAS ÁREAS / REGIÕES PRIORITÁRIAS | | | | | | | | | | | | | | | | | | | | |
| CORREDOR | | | | | | | | | | | 0 | CORREDOR | | | | | | | | | | | 0 | | | | | | | | | |
| MOSAICO AP | | | | | | | | | | | 0 | MOSAICO AP | | | | | | | | | | | 0 | | | | | | | | | |
| SOMATÓRIA ÁREAS PROTEGIDAS POR ZONAS RBMA FASE 6 (UC, TI, TQ) | | | | | | | | | | | | SOMATÓRIA ÁREAS PROTEGIDAS POR ZONAS RBMA FASE 7 (UC, TI, TQ) | | | | | | | | | | | | | | | | | | | | |
| ZONA NÚCLEO | | | | | | | | | | | 8 | ZONA NÚCLEO | | | | | | | | | | | 28 | | | | | | | | | |
| ZONA DE AMORTECIMENTO | | | | | | | | | | | 23 | ZONA DE AMORTECIMENTO | | | | | | | | | | | 47 | | | | | | | | | |
| SOMATÓRIA ÁREAS PROTEGIDAS POR CRITÉRIO DE INCLUSÃO FASE 7 | | | | | | | | | | | | SOMATÓRIA ÁREAS PROTEGIDAS POR CRITÉRIO DE INCLUSÃO FASE 7 | | | | | | | | | | | | | | | | | | | | |
| UC / AP criadas até 2008, inseridas na Fase 6 e mantidas Fase 7 | | | | | | | | | | | | 4 | | | | 1 | 2 | 2 | | 2 | | | | | | | 1 | | | | 12 | |
| UC / AP criadas até 2008, inseridas na Fase 7 | | | | | | | | | | | | 11 | | | | | | | | 3 | | | | | | | | | | 11 | 27 | |
| UC / AP criadas após 2008 e inseridas na Fase 7 | | | | | | | | | | | | | 1 | | | | | | | 1 | 1 | | | | 12 | | | | | 19 | 2 | 36 |

LEGENDA

| | |
|-------|--------------------------------|
| APP * | Área de Preservação Permanente |
| TI * | Território Indígena |
| TQ * | Território Quilombola |

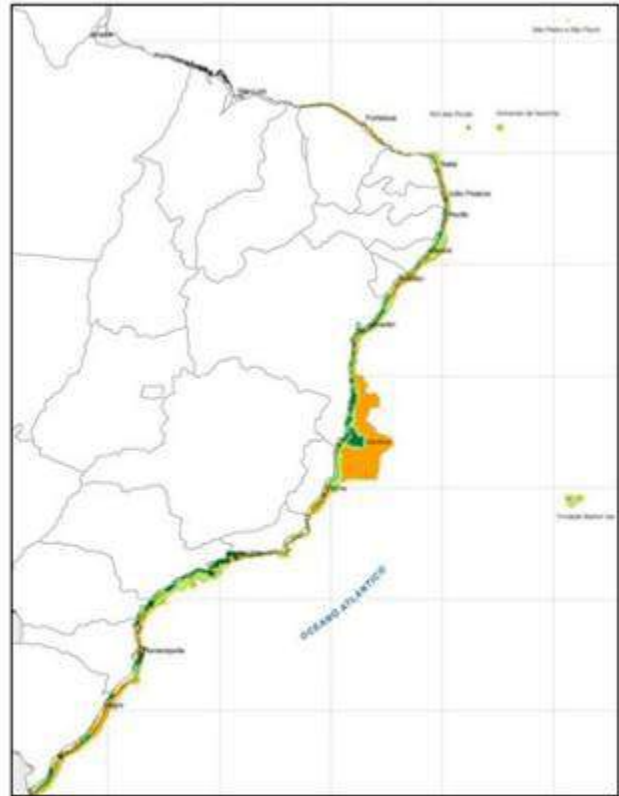


3.17.3 MAIN CHANGES OCCURRED IN THE RBMA - PHASE 7 / MATO GROSSO DO SUL

In the State of Mato Grosso do Sul, the main changes that occurred from Phase 6 to Phase 7 of the RBMA were:

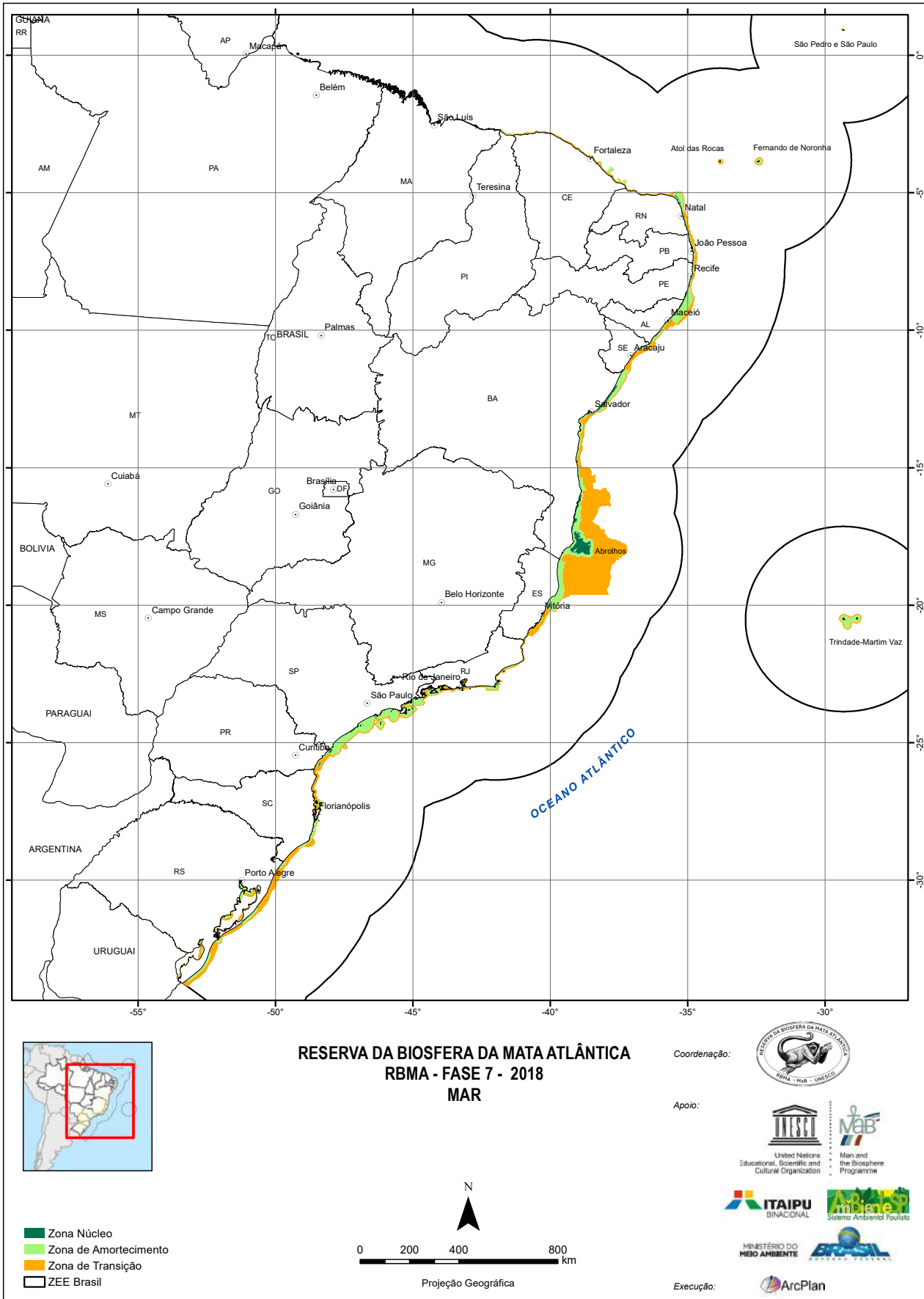
- 1- Refinement of the RBMA delimitation from more accurate cartographic bases, with emphasis on the **Map of the Area of Application of the Law of the Mata Atlântica, (scale 1: 5 million)** prepared by the Brazilian Institute of Geography and Statistics-IBGE and officially established by Decree number 6,660 of November 2008, which regulates Law number 11,428 of December 22, 2006, which provides for the use and protection of native vegetation of the Atlantic Forest Biome, distributed by 17 States. As established by Federal Decree 6.660 / 2008, the IBGE Map contemplates the distribution of the original configuration of the following native forest formations and associated ecosystems of the Atlantic Forest: Dense Ombrophylous Forest; Mixed Ombrophilous Forest, also called Araucaria Forest; Open Ombrophilous Forest; Seasonal Semideciduous Forest; Deciduous Seasonal Forest; altitude fields; areas of pioneer formations, known as mangroves, sandbanks, saline fields and alluvial areas; vegetation refuges; areas of ecological tension; inland breams and forest entanglements, represented by disjunctions of Dense Ombrophylous Forest, Open Ombrophylous Forest, Semideciduous Seasonal Forest and Deciduous Seasonal Forest; areas of steppe, savannah and savanna-esthetics; and vegetation native to the coastal and oceanic islands “;”
- 2- Adequacy of the delimitation and zoning of the RBMA in the State, based on the **Map of Remnants of the Mata Atlântica (SOSMA - Scale 1: million)**, in accordance with the provisions of **Manual of Procedures for the Periodic Review (2008-2018) and Update Rbma Phase 7**;
- 3- Update and incorporation as core zone or buffer zone of RBMA Phase 7, in terrestrial and coastal environments, of **39 conservation units and other protected areas, created before 2008**, inserted in the National Register of Conservation Units-CNUC / MMA or in State Systems (See the annex 2 - Table of Protected Areas of the State of Mato Grosso do Sul / RBMA Phase 7);
- 4- Update and incorporation as core zone or buffer zone of RBMA Phase 7, in terrestrial and coastal environments, of **36 protected areas created after 2008**, inserted in the National Register of Conservation Units-CNUC / MMA or in State Systems (See the annex 2 - Table of Protected Areas of the State of Mato Grosso do Sul / RBMA Phase 7);
- 5- Update and incorporation as RBMA Buffer Zone Phase 7 of **30 Indigenous Territories - TI**, according to the database provided by FUNAI (See the annex 2 - Table of Protected Areas of the State of Mato Grosso do Sul / RBMA Phase 7);
- 6- Update and incorporation as RBMA Buffer Zone Phase 7 of **2 Quilombola Territories-TQ**, according to the database provided by INCRA. (See the annex 2 - Table of Protected Areas of the State of Mato Grosso do Sul / RBMA Phase 7).

MARINE REGION





3.18 THE MATA ATLÂNTICA BIOSPHERE RESERVE IN THE COASTAL-MARINE REGION





3.18.1 THE MATA ATLANTICA IN THE ADJOINING COASTAL MARINE REGION

“Among the world’s marine and coastal ecosystems, coral reefs stand out for the surprising diversity of species. In Brazil, they occupy a relatively small area, corresponding to only 5% of the reefs of the Atlantic Ocean, but they present high endemism indices, which reach 50% for coral species and 20% for reef fish. This represents a ratio of endemic species by area 3 to 4 times greater than in the Caribbean “...” Among the marine ecosystems of Brazil, the extensive estuaries and mangroves are also of great importance, distributed along almost all the 7,300 km of its coast. The northern region of Brazil has the most extensive of these mangroves, some of which remain completely unknown. “

“The Abrolhos region presents the largest concentration of reefs on the Brazilian coast, with several endemic species, such as coral-brain *Mussismilia braziliensis*, which is only found on the coast of Bahia. The Rapid Assessment Program carried out by the NGO (non-governmental organization) Conservation International in Abrolhos in the year 2000 registered approximately 1300 species of fish, corals, algae, crustaceans, molluscs and polychaetes, of which 45 are considered endangered, according to IUCN (International Union for Conservation of Nature) (2003) and IBAMA (2003 and 2004) lists. “)”. “

“Even with this great importance, Brazil’s marine ecosystems suffer from the threat of various human activities, especially uncontrolled fishing, sedimentation caused by deforestation, pollution of bodies of water, oil and natural gas exploration, shrimp farming and disordered urban growth. This situation is even more worrying considering that only 0.4% of Brazilian marine ecosystems are federal protected marine areas and that the enforcement mechanisms of these areas are still inefficient, lacking effective implementation. Reversing this picture is a major challenge for the small set of institutions working on marine conservation in the country. “ (Source: Conservation International 2008. Annual Planning of the Marine Program, Salvador, Bahia- 2008).

The Mata Atlântica Biosphere Reserve (RBMA), during the delimitation and zoning process of its PHASE 6, gave special attention to coastal and marine ecosystems, extending from approximately 44,000 km² to 78,000 km², of which 16,000 km² were in the marine area. Concomitant to this expansion was created the Marine Collegiate of the RBMA, which defined two areas of extreme priority, to reinforce conservation and sustainable use actions, and to propose the creation of new Marine Biosphere Reserves: Chain: Fernando de Noronha / Archipelago: São Pedro - São Paulo e Banco de Abrolhos / Chain: Vitória – Trindade.

The chain: Vitoria - Trindade - CVT connected to the Abrolhos Bank and important coastal ecosystems, representing the most important marine biodiversity corridor of the central coast of Brazil, is now the central object of the “RECOGNITION PROPOSAL FOR THE RESERVE OF THE BIOSPHERE MARINE VITÓRIA- TRINDADE (RBM-VT), CENTRAL COAST OF BRAZIL “, elaborated through a partnership established between RBMA, Associação Voz da Natureza and SBIO / MMA / GIZ, already approved by COBRAMaB (Brazilian Commission of the Man and the Biosphere Program) and in process with the federal and state governments. (Source: Dias, MH, Pinheiro, HT, Teixeira, JB, Oliveira, NM & Lino, CF. 2017. Proposal for the designation of the Marine Biosphere Reserve - Vitória-Trindade, Brazilian Central Coast. Earth Sciences).



Comparative Table, by state, of the Marine Region's area of coverage in the RBMA Phases 6 and 7.

| Estados | Fase | Área Marinha |
|-------------------------|---------|-------------------|
| Piauí | Phase 6 | 1.963 |
| | Phase 7 | 49.634 |
| Ceará | Phase 6 | 322.632 |
| | Phase 7 | 398.644 |
| Rio Grande do Norte | Phase 6 | 507.793 |
| | Phase 7 | 500.880 |
| Paraíba | Phase 6 | 198.045 |
| | Phase 7 | 195.582 |
| Pernambuco | Phase 6 | 363.032 |
| | Phase 7 | 368.543 |
| Alagoas | Phase 6 | 730.614 |
| | Phase 7 | 718.261 |
| Sergipe | Phase 6 | 293.077 |
| | Phase 7 | 290.748 |
| Bahia | Phase 6 | 5.568.912 |
| | Phase 7 | 5.529.686 |
| Espírito Santo | Phase 6 | 3.739.859 |
| | Phase 7 | 3.703.262 |
| Rio de Janeiro | Phase 6 | 712.174 |
| | Phase 7 | 710.390 |
| São Paulo | Phase 6 | 1.505.708 |
| | Phase 7 | 1.593.285 |
| Paraná | Phase 6 | 205.506 |
| | Phase 7 | 237.460 |
| Santa Catarina | Phase 6 | 455.755 |
| | Phase 7 | 592.605 |
| Rio Grande do Sul | Phase 6 | 1.543.645 |
| | Phase 7 | 1.559.815 |
| TOTAL 14 ESTADOS | Phase 6 | 16.146.753 |
| | Phase 7 | 16.448.796 |


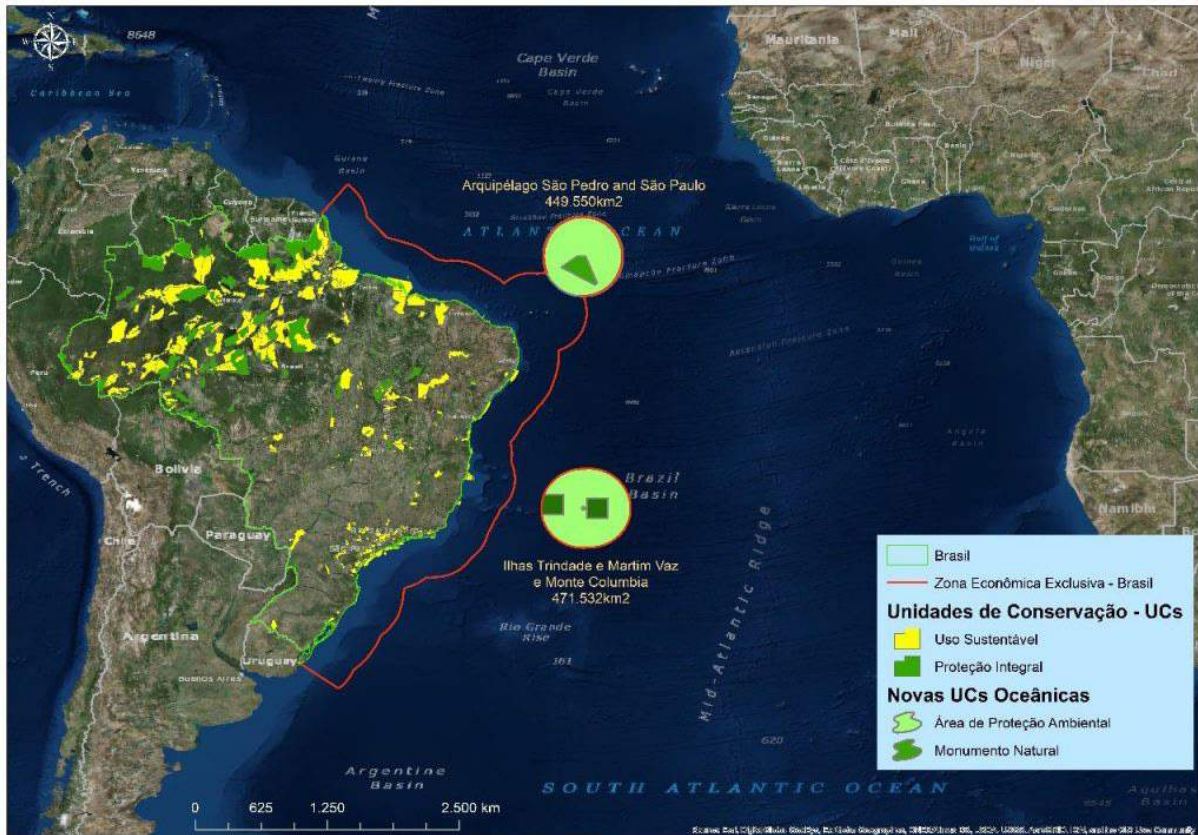
Note: The table indicates the estimated portion of the RBMA's Marine Region in the 14 Brazilian coastal states, adjacent to the Mata Atlântica.



3.18.3 MAIN CHANGES IN THE RBMA - PHASE 7 / MARINE REGION

In the Marine Region of the RBMA, the changes that occurred from Phase 6 to Phase 7 of the RBMA were few and resulted from:

- 1- **Map of the Area of Application of the Law of the Mata Atlântica, (scale 1: 5 million)** prepared by the Brazilian Institute of Geography and Statistics-IBGE and officially established by Decree number 6,660 of November 2008, which regulates Law number 11,428 of December 22, 2006, which provides for the use and protection of native vegetation of the Atlantic Forest Biome, distributed by 17 States. As established by Federal Decree 6.660 / 2008, the IBGE (Brazilian Institute of Geography and Statistics) Map contemplates the distribution of the original configuration of the following native forest formations and associated ecosystems of the Atlantic Forest: Dense Ombrophylous Forest; Mixed Ombrophilous Forest, also called Araucaria Forest; Open Ombrophilous Forest; Seasonal Semideciduous Forest; Deciduous Seasonal Forest; altitude fields; areas of pioneer formations, known as mangroves, sandbanks, saline fields and alluvial areas; vegetation refuges; areas of ecological tension; inland breams and forest entanglements, represented by disjunctions of Dense Ombrophylous Forest, Open Ombrophylous Forest, Semideciduous Seasonal Forest and Deciduous Seasonal Forest; areas of steppe, savannah and savanna-esthetics; and vegetation native to the coastal and oceanic islands “;
- 2- Adequacy of the RBMA zoning and zoning in the Region, based on the **Map of Remnants of the Mata Atlântica (SOSMA - Scale 1: million)**, in accordance with the provisions of **Manual of Procedures for the Periodic Review (2008-2018) and Update - Rbma Phase 7**;
- 3- Update and incorporation as RBMA Core Zone or Damping Zone Phase 7 of each 14 RBMA Coastal States of **conservation units and other protected areas, created before 2008**, inserted in the National Register of Conservation Units-CNUC / MMA (Ministry of the Environment) or in State Systems
- 4- Update and incorporation as core zone or buffer zone of the RBMA Phase 7 of each 14 Coastal States of the RBMA of **protected areas created after 2008**, inserted in the National Register of Conservation Units-CNUC / MMA (Ministry of the Environment) or in State Systems. It must be emphasized here that the new Conservation Units (UCs), created in March 2018, by the federal government, located in the archipelagos of São Pedro and São Paulo (belonging to the state of Pernambuco) were not included in Phase 7. Trindade and Martim Vaz (territory of the state of Espírito Santo), as they are focal areas for Recognition of new Brazilian Marine Biosphere Reserves, as mentioned previously. There are two Environmental Protection Areas (APAs) and two Natural Monuments (Monas) that together add up to an area of approximately 90 million hectares. This is equivalent to the sum of the areas of all the states of the Southeastern Brazilian Region (ES, MG, RJ and SP), about 920,000 km². As a result, the two most isolated islands in Brazil (the Archipelago of São Pedro and São Paulo, 1010 km off the northeast coast of Brazil and Trindade and Martim Vaz, 1000 km away from Vitória, the municipality to which it belongs), have the minimum protection required.





RBMA
Phase 7

PERIODIC REVIEW (2008-2018) AND THE ZONING OF THE
MATA ATLÂNTICA BIOSPHERE RESERVE

MATA ATLÂNTICA BIOSPHERE RESERVE

PHASE 7 / 2018



ANNEX 1

UNITS OF DECENTRALIZED MANAGEMENT OF THE RBMA UGD



4 ANNEX 1 - UNITS OF DECENTRALIZED MANAGEMENT OF THE RBMAUGD – RBMA

4.1 THE RBMA MANAGEMENT SYSTEM

The Mata Atlântica Biosphere Reserve is the largest Biosphere Reserve in the entire MAB-UNESCO program. With more than 78,000,000 hectares (and proposed expansion to 89,000,000 there in phase 7), it covers areas in the 17 Brazilian states where the biome occurs, forming a large ecological corridor between Piauí and Rio Grande do Sul along the coast and also in parts of the States of Minas Gerais, Goiás and Mato Grosso do Sul.

The management of the Mata Atlântica Biosphere Reserve is done through a National System that involves several bodies having as maximum body the **National Council of the Mata Atlântica Biosphere Reserve** of deliberative character. Management is decentralized through **Committees and State Sub Committees**. This system is legally supported by the National System of Conservation Units (SNUC) number 9.985, dated July 18, 2000 in its chapter VI and by Federal Decree number 4,340, dated August 22, 2002, in its chapter XI.

In addition to these instances, the RBMA Management System also has other bodies established by the National Council:

- **Bureau of the National Council of the Mata Atlântica Biosphere Reserve** (The Bureau has organizational and facilitating functions for the preparation of the agenda for Council meetings, for the examination of the matters that comprise it, and for the deliberation of matters delegated to it by the Council).

- **Executive Secretariat of the National Council of the Mata Atlântica Biosphere Reserve** (The Executive Secretariat implements Council decisions, articulates and supports the entire system, coordinates RBMA national programs and projects).

- **Collegiate: Sea) (Article 11 - 5th Version of the Statute of the CN (National Council)-RBMA)**

The Colegiado Mar (Collegiate: Sea) is established to address the specific issues of the Brazilian coast ecosystem associated with the Mata Atlântica Biome.

único - The Colegiado Mar (Collegiate: Sea) is made up of scientists, state, federal and municipal bodies, organized civil society and traditional peoples associated with the exploitation of maritime resources.

- **Institute: Friends of the Mata Atlântica Biosphere Reserve - IA-RBMA**, founded in Ilhéus / Bahia in October 1999, is a Public Interest Social Organization (OSCIP), with environmental, scientific, educational and socio-cultural purposes.

(Article 3 - Friends Institute Statute – IA -RBMA)

The institutional objectives of the IA-RBMA are: a) to support the implementation and strengthening of the Mata Atlântica Biosphere Reserve - RBMA, in all its fields of action, in accordance exclusively with the guidelines, priorities and strategies defined by the National Council of the Biosphere Reserve of the Atlantic Forest - CN-RBMA and, b) capture and manage resources aimed at the implementation of the Biosphere Reserve of the Atlantic Forest, conservation, recovery and sustainable development in its area of activity.

- **Outposts of the Mata Atlântica Biosphere Reserve:** The Outposts are centers of dissemination of the ideas, concepts, programs and projects developed by the Reserve.



To be an Outpost approved by the Council, it is necessary that the institution develops at least two of the three basic functions of the Reserve in the fields of protection of biodiversity, sustainable development and scientific and traditional knowledge about the Mata Atlântica.

Program Regulation of outposts of the RBMA:

Article 1º. - It is established the figure of the Outposts of the Mata Atlântica Biosphere Reserve as a Conservation, Study and Research tool, and Sustainable Use of the Mata Atlântica model;

§ **Unique** - The Outposts shall be in perfect harmony with the principles of this Biosphere Reserve.

Article 2º. - In order for an area to be recognized as an Outpost, it is necessary for its managers to regularly carry out at least two of the three basic functions of this Reserve. These functions are: Protection of biodiversity, support for sustainable development and work with research, scientific and traditional knowledge.

Over the years, this management system has proved to be well suited to the mission and challenges of a Biosphere Reserve with the dimensions, complexity and challenges such as RBMA. Its success led to the creation of a “Brazilian model” that was adopted for the management of other Biosphere Reserves in our country and has served as an inspiration and model for the MAB (Man and the Biosphere) / UNESCO Program and for several countries. It is worth mentioning that the Management System of the Mata Atlântica Biosphere Reserve received the UNESCO Environment Award in the commemorations of the 60 year entity and 30 years of the MAB (Man and the Biosphere) Program in 2011.

During this period, some other instances, such as the Regional Colleges (Northeast, Southeast, South), were created but did not consolidate and were extinguished. On the other hand, some components of the management system, especially the State Committees, have presented cycles of greater or lesser effectiveness depending on the political and economic conjunctures of each State. Thus, some State Committees, including Rio Grande do Sul, showed exemplary continuity and effectiveness in their actions, while others such as Paraná and Ceará never consolidated despite being officially created. The great majority of the State Committees, however, as we have said, although cyclical movements have proved to be important instances for the management of the Reserve and should be improved and strengthened.

It must be noted that several State Committees of Biosphere Reserves, in addition to managing Reserves in their territory of action, can also serve as participatory and decentralized fora for the management of other figures such as Natural World Heritage Sites and Ramsar Sites or large territorial projects with overlap in the Brazilian Biosphere Reserves, such as the Mata Atlântica Corridor Project and the Central Corridor Project of the Amazon.

On the other hand, in the RBMA territory, there are other integrated and participatory territorial management mechanisms, many of them perfectly compatible with the principles of the Reserve and that may complement or improve its management system. In this sense, we were identified by:

- River Basin Committees.
- Technical Chambers of the State Environmental Councils.
- Conservation Unit Management Councils.
- Protected Area Mosaic Management Councils

All of these collectives are legally constituted, associated to the themes of Conservation and Sustainable Development and composition that includes members of governmental institutions, civil society, private initiative and communities, among others.



Thus, it is possible to think of including or accrediting some of these collectives as part of the Biosphere Reserve Management System of the Mata Atlântica, promoting synergies, expanding partnerships, avoiding duplication of effort and strengthening both these collectives and the principle of decentralization of our Management System.

Special attention must be given to the State Environmental Councils (and their Technical Chambers) that may possibly fill the lack of State Committees of the Mata Atlântica Biosphere Reserve. Similarly, the possible framing of the Mosaic Councils of Protected Areas deserves special consideration as a “new” figure for decentralized management of the Biosphere Reserve. Such instruments, through their distribution throughout the Brazilian territory, have the potential to be adopted equally by other Brazilian Biosphere Reserves, incorporating the “Brazilian model” of integrated, participatory and decentralized management of our reserves.

The Mosaic Management Councils are regulated by article 8 of Decree number: 4,340 of August 22, 2002, which regulates the SNUC (National System of Conservation Units of Nature) law, number: 9.985 / 2000.

As it can be seen, they are perfectly adequate to the Brazilian Biosphere Reserves Management System, which is not a fortuitous coincidence, since the very concept of “Mosaic of Conservation Units” was inspired in part by the principles of management of Biosphere Reserves.

In the case of the Mata Atlântica, there are currently 14 Mosaics officially recognized, of which 8 are institutionalized at the federal level (MMA), 6 at the state level. All of them are located in areas of the Mata Atlântica Biosphere Reserve. Some of them are “cross-border” involving territories of 2 or 3 states, being able in this sense to serve as a link for the performance of two neighboring State Committees.

Another inspiring case is that of the Itaipu Binacional area, which in its Brazilian portion is integrally inserted in the RBMA and that in the neighboring country, Paraguay, is also included in a Biosphere Reserve, RB Itaipu, recognized by UNESCO in 2016. Such a situation could even promote the recognition of a Brazil-Paraguay Biosphere Reserve, since this highly valued international figure preserves the existence (and total sovereignty of the country) for each of the Reserves involved, but promotes synergy and joint projects from action plans established by consensus between the two countries, which in Itaipu’s case has been taking place for decades. In this case, however, a possible Transboundary RB or the twinning of the two Reserves (Itaipu in Paraguay and RBMA in Brazil) is also recognized and stimulated by UNESCO, it would not be appropriate to consider the total area of the RBMA (in the 17 States), but rather a RBMA sector that has a territorial identity with the neighboring Reserve.

The specificity of this case, for example, also stimulates the definition of the Itaipu Sector of the RBMA and it was created there a Decentralized Management Unit.

4.2 DECENTRALIZED MANAGEMENT UNIT

Based on the various situations analyzed, the proposal to create the figure of the RBMA / UGD (Decentralized Management Units)-RBMA Decentralized Management Units was presented and approved at the 26th Annual Meeting of the CN-RBMA (Mata Atlântica Biosphere Reserve) held in Foz do Iguaçu, Paraná, in August 2018, with the following characteristics and objectives:

The Decentralized Management Units of the RBMA - UGD - RBMA are Territorial Units in the Biosphere Reserve, which have a collective, integrated and participatory identity and management mechanisms aimed at the promotion of conservation, knowledge and sustainable development, recognized and thus designated by the Council of the RBMA.



The UGDs (Decentralized Management Units)- are set up by the National Council of the RBMA, upon request and in agreement with the agents of the territory, and they are integrated into the Reserve Management System through their coordination, with the following attributions:

- To promote, in accordance with the guidelines of the CN (National Council) –RBMA (Mata Atlântica Biosphere Reserve) and the State Committees involved, the implementation of the Biosphere Reserve in its area of activity.
- To promote partnerships, attract resources, and develop projects and proposals focused on its mission.
- To represent the territory in the actions, events and national programs developed by the RBMA.
- To stimulate and coordinate the institutional articulation between governmental, community, academic, civil society and private initiative organizations to implement the principles and activities of the RBMA and the MAB (Man and the Biosphere) / UNESCO program in its area of action.

The designation of a Territory and corresponding Colegiado Gestor as UGD (Decentralized Management Units) has validity of 4 years and can be renewed indefinitely for an equal period. The deactivation of the designation may occur at any time, either by decision of the National Council due to the non-compliance by the institution of the jointly established protocol, or by formal manifestation of it.

4.3 CRITERIA FOR DESIGNATING UGD (DECENTRALIZED MANAGEMENT UNITS) –RBMA

4.3.1 REGARDING THE TERRITORY OF THE UGD

In order for an area to be recognized as a RBMA Decentralized Management Unit, it must have a clear spatial delimitation, a justified territorial identity, be fully inserted in the Biosphere Reserve and have management mechanisms including the Coordinating institution and the Management Collegiate.

4.3.2 REGARDING THE MANAGEMENT OF THE UGD (DECENTRALIZED MANAGEMENT UNITS)

All UGD (Decentralized Management Units) must count on Collegiate Manager and Co-ordinating Entity.

The Manager Collegiate may be constituted by a Board specifically created for such function or by a pre-existing collegial of territorial character, such as Protected Area Mosaic Councils, River Basin Committees, Regional Development Councils and others, provided they comply with the principles of parity and participatory composition established by the CN (national council)-RBMA (Mata Atlântica Biosphere Reserve).

It is the responsibility of the Board of Directors to establish guidelines, approve Action Plans and foster activities necessary for the proper functioning of the UGD (Decentralized Management Units), as well as approve the accounts and partnerships related to the Unit. The periodicity of meetings, the mandates of the representatives and other forms of operation shall be defined in the Internal Regulation of the Collegiate, to be approved within 90 days of its installation.

In order for an institution to be recognized as a Coordinating Entity of a RBMA's GDU (Decentralized Management Units), it must meet all of the following criteria:

- 1- To have its territory fully or partially inserted in the RBMA
- 2- To be formally recognized from a legal point of view
- 3- To have at least 2 years of continuous operation
- 4- To be or to count on a Collegiate Manager with balanced composition, desirably parity, between governmental members and of the civil society



- 5- To have among its central objectives environmental conservation and the promotion of sustainable development
- 6 - To express formally to CN-RBMA her interest in becoming the Coordinator of a RBMA Decentralized Management Unit,
- 7- To commit to promote its mission in line with the principles of the MAB / UNESCO Program and with the guidelines of the National Council of the RBMA
- 8- To have your request approved by the CN-RBMA
- 9- To present to the CN-RBMA, annually, a summary report of the activities carried out in and by the UGD.
- 10- To flag the territory of the UGD (Decentralized Management Units) as part of the Biosphere Reserve and disseminate in all its media its performance as a member of the Management System of the RBMA

The following are the rights and attributions of the UGD-RBMA through their coordination:

- 1-To use the RBMA / MAB (Man and the Biosphere) UNESCO logo in your communication material, stationery, campaigns and field actions according to standards defined by the CN-RBMA
- 2-To participate through its coordination and as a guest of the meetings of the National Council, Committees and Sub-Committees of the RBMA, as well as public events promoted by the Biosphere Reserve.
- 3-To present motions, nominate members of civil society to compose the collegiate bodies of the Reserve, nominate nominations for the Muriqui Prize and other RBMA Awards and propose applications to RBMA's Outposts in its area of activity.
- 4-To represent, when defined by the CN-RBMA, the Mata Atlântica Biosphere Reserve at technical and scientific events, campaigns and other collective activities, in Brazil or abroad.
- 5-To communicate its designation as UGD-RBMA in the elaboration of proposals and projects aimed at attracting resources or establishing partnerships for the development of its mission

4.4 UGD - ITAIPU RBMA

4.4.1 THE DECENTRALIZED MANAGEMENT UNIT OF THE MATA ATLÂNTICA BIOSPHERE RESERVE IN THE ITAIPU-BINACIOANL REGION UGD-ITAIPU-RBMA

As previously explained, the Decentralized Management Units of the Mata Atlântica Biosphere Reserve (UGD - RBMA) are territorial units in the Biosphere Reserve, which present collective and participatory management, identity and management mechanisms aimed at promoting conservation, knowledge and development recognized and designated by the RBMA National Council.

The UGDs (Decentralized Management Units) are instituted by the National Council of the RBMA CN-RBMA, upon request and in agreement with the agents of the territory, and they become part of the Reserve Management System through their coordination

At the request of Itaipu Binacional, the proposal to create UGB-Itaipu-RBMA was presented and approved at the 26th Annual Meeting of the CN-RBMA.

4.4.2 JUSTIFICATION FOR THE REQUEST



The limits of the UGD-RBMA-Itaipu consider the division of municipalities, but the limit is the design of the river basin. In this way there are municipalities fully inserted in the UGD (Decentralized Management Units) and others only partially inserted.

Two municipal organizations are active in the Region:

The Development Council of the surrounding cities of Lake Itaipu (www.lindeiros.org.br) and the Association of Municipalities of the West of Paraná – AMOP (www.amop.org.br) .

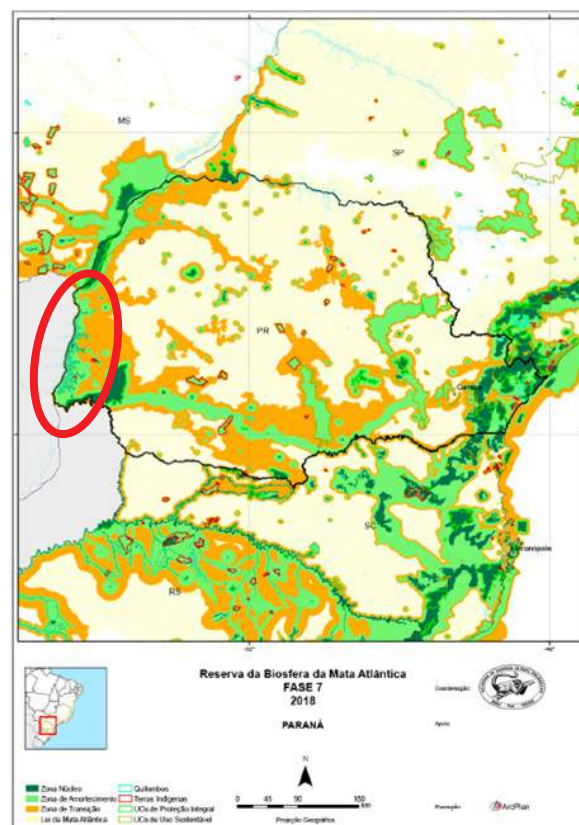
The municipalities covered by the Council are: Pato Bragado, Missal, Mercedes, Medianeira, Marechal Candido Rondon, Guaíra, Foz do Iguaçu, Entre Rios do Oeste, Diamond of the West, Terra Roxa, São Miguel do Iguaçu, São José das Palmeiras, St. Helena, Santa Terezinha de Itaipu, Itaipulândia and Mundo Novo - MS. The municipalities covered by AMOP are: Pato Bragado, Missal, Mercedes, Medianeira, Marechal Candido Rondon, Guaíra, Foz do Iguaçu, Entre Rios do Oeste, Diamond of the West, Terra Roxa, São Miguel do Iguaçu, São José das Palmeiras, St. Helena, Santa Terezinha de Itaipu, Nova Santa Rosa, Quatro Pontes, Toledo, Ouro Verde do Oeste, São Pedro do Iguaçu, Vera Cruz do Oeste, Ramilândia, Matelândia, Céu Azul, Santa Tereza do Oeste, Cascavel and Maripa.

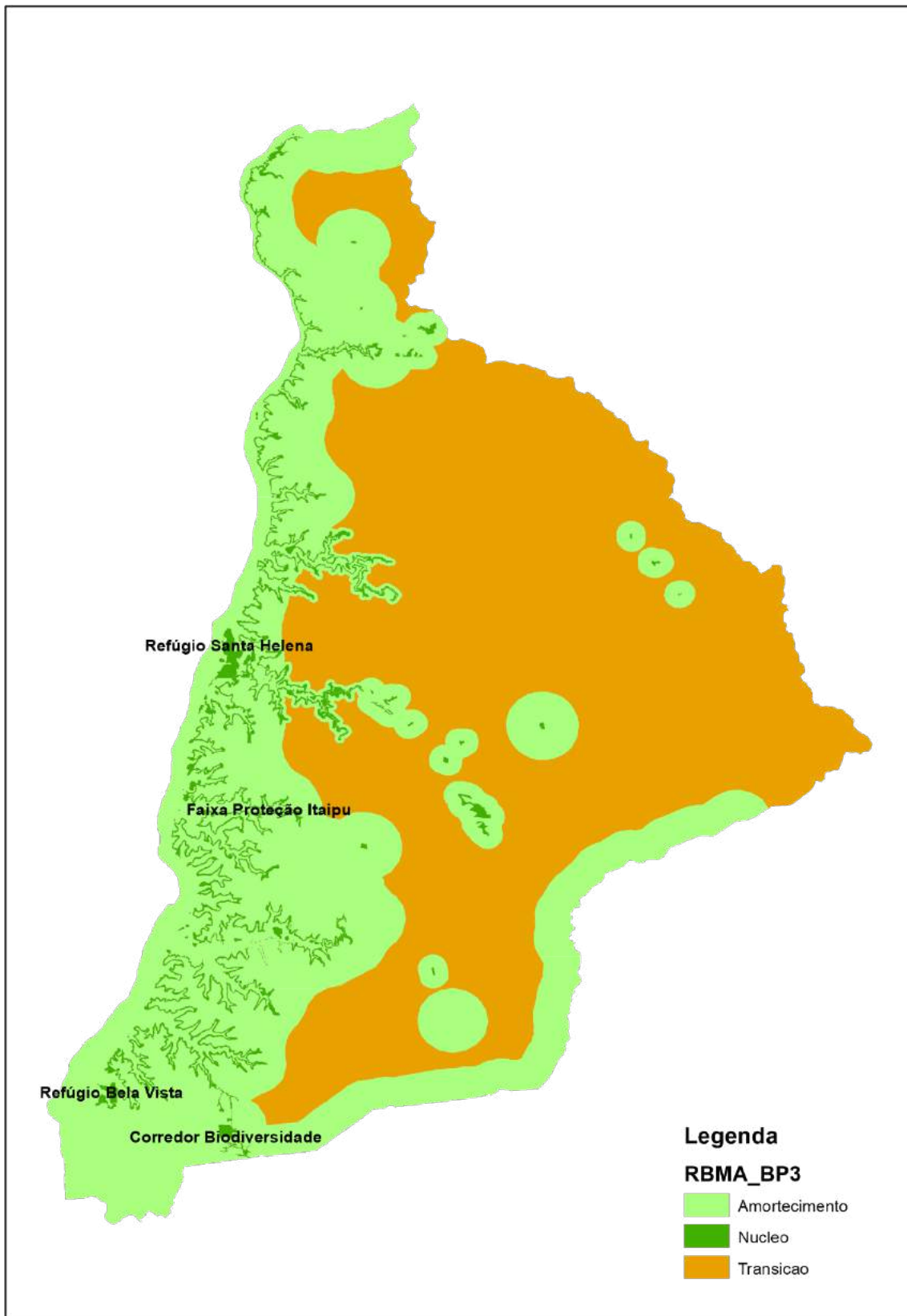
Both will be represented on the Board of Directors of UGD (Decentralized Management Units)-Itaipu

4.4.4 RBMA IN ITAIPU REGION

The RBMA underwent significant transformation in the region with expansion of its transition zone that now occupies the entire Paraná basin 3 and with the creation of core zones in four areas: Protection Range of Lake Itaipu, Boa Vista Refuge, the Santa Maria Biological Corridor and the Santa Faz RPPN (Private Reserve of Natural Heritage). It was also extended, due to the creation of core zones, the buffer zone of the RBMA in the region.

Below the Map of RBMA Phase 7 - Paraná with the general location of UGD-Itaipu





RBMA in the Region of Itaipu - PR



REGARDING THE COORDINATION OF UGD-ITAIPU-RBMA

The coordination of the UGD (Decentralized Management Units) will be exercised by Itaipu-Binacional with the following attributions:

- To promote, in accordance with the guidelines of the CN (National Council)-RBMA (Mata Atlântica Biosphere Reserve) and the State Committees involved, the implementation of the Biosphere Reserve in its area of activity.
- To promote partnerships, raise funds, and develop projects and proposals focused on its mission.
- To represent the territory in the actions, events and national programs developed by the RBMA.
- To stimulate and coordinate the institutional articulation among governmental, community, academic, civil society and private initiative organizations to implement the principles and activities of the RBMA and the MAB (Man and the Biosphere) / UNESCO program in its area of action.
- To support the creation and operation of a Management Collegiate for Unity
- To present to the CN-RBMA, annually, a report on the activities carried out by the UGD (Decentralized Management Units).
- To submit to the CN-RBMA, every four years, a request for renewal of the UGD-Itaipu-RBMA title.

The Manager Collegiate in the case of this UGD (Decentralized Management Units) shall be constituted specifically for such function and must comply with the principles of parity and participatory composition established by the CN-RBMA.

The composition foreseen for UGD (Decentralized Management Units) Itaipu, approved at the 26th Annual Meeting of the CN (National Council)-RBMA (Mata Atlântica Biosphere Reserve), is as follows:

| GOVERNMENT REPRESENTATIVES | NON-GOVERNMENTAL REPRESENTATIVES |
|---|--|
| 1 - Iguçu National Park | 1- Aves Park |
| 2- Ilha Grande National Park | 2- FPTI (Freight Policy Transportation Institute) |
| 3- Environmental Police | 3- Private University |
| 4-5- Itaipu Binacional (2 members) | 4- Private University |
| 6- Surrounding city | 5- Domestic services |
| 7- Surrounding city | 6- APROLI |
| 8- Surrounding city | 7- Syndicate |
| 9- City (not necessarily a surrounding city) | 8-Tourism |
| 10- IAP (Environmental Institute of Paraná) | 9- NGO (Non-Governmental Organization) |
| 11- SEMA (State Secretary for the Environment) | 10- NGO (Non-Governmental Organization) |
| 12- Government University | 11- Dweller (Indigenous) |
| 13- Government University | 12- Dweller (Fisherman) |
| | 13- Dweller ((to be defined) |

It is the responsibility of the Board of Directors to establish guidelines, approve Action Plans and foster activities necessary for the proper functioning of the UGD (Decentralized Management Units), as well as approve the accounts and partnerships related to the Unit. The periodicity of meetings, the mandates of the representatives and other forms of operation shall be defined in the Internal Regulation of the Collegiate, to be approved within 90 days of its installation.



RBMA
Phase 7

PERIODIC REVIEW (2008-2018) AND THE ZONING OF THE
MATA ATLÂNTICA BIOSPHERE RESERVE

MATA ATLÂNTICA BIOSPHERE RESERVE

PHASE 7 / 2018



ANNEX 2

TABLE OF PROTECTED AREAS PHASE BY STATES



5 ANNEX 2 - TABLE OF RBMA PHASE 7 PROTECTED BY STATES

5.1 PIAUÍ STATE

5.1.1 CONSERVATION UNITS AND OTHERS

| U.F | ZONE | KIND OF PROTECTED AREA | DENOMINATION OF THE PROTECTED | CATHEGORY | GROUP | SPHERE | YEAR OF CREATION | LEGAL DECREE |
|-----------------|--|------------------------|-----------------------------------|--|---------|----------|------------------|--|
| PI | ZA | UC | APA DELTA DO PARNAIBA | Área de Proteção Ambiental | US | federal | 1996 | Decreto nº S/N de 28/08/1996 |
| PI | ZN | UC | RPPN FAZENDA BOQUEIRÃO DOS FRADES | Reserva Particular do Patrimônio Natural | PI | federal | 1998 | Portaria N9 30-N, DE 24 DE MARÇO DE 1998 |
| PI | ZN | UC | RPPN SANTA MARIA DE TAPUÃ | Reserva Particular do Patrimônio Natural | PI | federal | 1999 | Portaria 98-N - DOU 225-E-25/11/1999 - |
| PI | - | MOSAICO | SERRA DA CAPIVARA E CONFUSÃO | Mosaico de Áreas Protegidas | PI / US | federal | 2005 | Portaria MMA nº 76 de 11/03/05 |
| PI | ZN | UC | PARNA DA SERRA DA CAPIVARA | Parque Nacional | PI | federal | 1979 | Decreto nº 83548 de 05/06/1979 |
| PI | ZN | UC | PARNA SERRA DAS CONFUSÕES | Parque Nacional | PI | federal | 1998 | Decreto nº S/N de 02/10/1998 |
| PI | ZN | UC | PE DO RANGEL | Parque Estadual | PI | estadual | 2017 | Decreto 17.428 de 18/10/ 2017 |
| SUBTITLE | | | | | | | | |
| | UC/AP created in 2008 and inserted in the RBMA Phase 6 and maintained in the RBMA Phase 7 (registered in the CNUC or in State Systems) | | | | | | | |
| | UC/AP created until 2008 and inserted in the RBMA Phase 7 (registered in the CNUC or in State Systems) | | | | | | | |
| | UC/AP created after 2008 and included in the RBMA Phase 7 (registered in the CNUC or in State Systems) | | | | | | | |

5.2 CEARÁ STATE

5.2.1 CONSERVATION UNITS AND OTHERS

| U.F | ZONE | KIND OF PROTECTED AREA | DENOMINATION OF THE PROTECTED | CATHEGORY | GROUP | SPHERE | YEAR OF CREATION | LEGAL DECREE |
|-----|------|------------------------|-------------------------------|----------------------------|-------|-----------|------------------|---|
| CE | ZA | UC | APA CHAPADA DO ARARIPE | Área de Proteção Ambiental | US | federal | 1997 | Decreto S/N de 04/08/1997 |
| CE | ZN | UC | APA DA LAGOA DE SACO DO BARRO | Área de Proteção Ambiental | US | municipal | 2007 | Lei nº 954 de 20/12/2007 |
| CE | ZA | UC | APA DA SERRA DA ARATANHA | Área de Proteção Ambiental | US | estadual | 1998 | Decreto nº 24.959 de 07/06/1998 |
| CE | ZA | UC | APA DA SERRA DE BATURITÉ | Área de Proteção Ambiental | US | estadual | 1990 | Decreto nº 20.956 de 20/09/1990 |
| CE | ZA | UC | APA DAS DUNAS DE PARACURU | Área de Proteção Ambiental | US | estadual | 1999 | Decreto nº 25.418 de 29/03/1999 |
| CE | ZA | UC | APA DE CANOA QUEBRADA | Área de Proteção Ambiental | US | municipal | 1998 | Lei ordinária nº 40 de 20/03/1998 / Lei 035/2002 - Ampliação da APA |
| CE | ZA | UC | APA DELTA DO PARNAÍBA | Área de Proteção Ambiental | US | federal | 1996 | Decreto S/N de 28/08/1996 |



| | | | | | | | | |
|----|-------|----------|--------------------------------------|--|-----|-----------|------|--|
| CE | ZA | UC | APA DO ESTUÁRIO DO RIO CEARÁ | Área de Proteção Ambiental | US | estadual | 1999 | Decreto nº 25.413 de 29/03/1999 |
| CE | ZA | UC | APA DO ESTUÁRIO DO RIO CURU | Área de Proteção Ambiental | US | estadual | 1999 | Decreto nº 25.416 de 29/03/1999 |
| CE | ZA | UC | APA DO ESTUÁRIO DO RIO MUNDAÚ | Área de Proteção Ambiental | US | estadual | 1999 | Decreto nº 25.414 de 31/03/1999 |
| CE | ZA | UC | APA DO LAGAMAR DO CAUIPE | Área de Proteção Ambiental | US | estadual | 1998 | Decreto nº 24.957 de 08/06/1998 |
| CE | ZA | UC | APA SERRA DA IBIAPABA | Área de Proteção Ambiental | US | federal | 1996 | Decreto S/N de 26/11/1996 |
| CE | ZN | APP | APP | Área de Preservação Permanente | APP | - | 2008 | Lei 12.651/2012-Novo Código florestal |
| CE | - | CORREDOR | CORREDOR ECOLÓGICO DO RIO PACOTI | Corredor Ecológico | APP | estadual | 2000 | Decreto S/N de 15/02/00 / Ampli. nº32.164 de 02/03/17 |
| CE | ZN/ZA | UC | ESEC DO PECÉM | Estação Ecológica | PI | estadual | 2000 | Decreto nº 25.777 de 15/02/00 / Ampli. nº 30.895 de 20/04/12 |
| CE | ZA | UC | FLONA DO ARARIPE-APODI | Floresta Natural | US | federal | 1946 | Decreto - Lei nº 9.226 de 04/05/1946 |
| CE | ZN | APP | MANGUEZAL EM ÁREA RPIORITÁRIA | Área de Preservação Permanente | APP | - | 2008 | Lei 12.651/2012-Novo Código florestal |
| CE | ZN | UC | MONA DAS FALÉSIAS DE BEBERIBE | Monumento Natural | PI | estadual | 2004 | Decreto nº 27.461 de 04/06/2004 |
| CE | ZN | UC | MONA DOS MONÓLITOS DE QUIXADÁ | Monumento Natural | PI | estadual | 2002 | Decreto nº 26.805 de 25/10/2002 |
| CE | ZA | UC | PE BOTÂNICO DO CEARÁ | Parque Estadual | US | estadual | 1996 | Nº 24.216 de 09/09/96 |
| CE | ZN | UC | PE MARINHO DA PEDRA DA RISCA DO MEIO | Parque Estadual | PI | estadual | 1999 | Lei ordinária nº 12.717 de 23/09/1999 |
| CE | ZN | UC | PN DAS DUNAS DA SABIAGUABA | Parque Natural | PI | nacional | - | Não disponibilizado |
| CE | ZN | UC | PARNA DE UBAJARA | Parque Nacional | PI | federal | 1953 | Decreto nº 45954 de 30/04/1953 |
| CE | ZN | UC | PNM DAS DUNAS DA SABIAGUABA | Parque Natural Municipal | PI | municipal | 2006 | Decreto nº 11.986 de 20/02/2006 |
| CE | ZN | APP | REMANESCENTES FLORESTAIS | Área de Preservação Permanente | APP | - | 2008 | Lei 12.651/2012-Novo Código florestal |
| CE | ZN | UC | RESEX DO BATOQUE | Reserva Extrativista | US | federal | 2003 | Decreto nº S/N de 06/06/2003 |
| CE | ZN | UC | RPPN AMBIENTALISTA FRANCY NUNES | Reserva Particular do Patrimônio Natural | US | federal | 2000 | Portaria nº 54 de 08/09/2000 |
| CE | ZN | UC | RPPN ARAJARA PARK | Reserva Particular do Patrimônio Natural | US | federal | 1999 | Portaria nº 24 de 23/02/1999 |
| CE | ZN | UC | RPPN CHANCELER EDSON QUEIROZ | Reserva Particular do Patrimônio Natural | US | federal | 2006 | Portaria nº 5 de 31/01/2006 |
| CE | ZN | UC | RPPN FAZENDA NÃO ME DEIXES | Reserva Particular do Patrimônio Natural | US | federal | 1999 | Portaria nº 37 de 16/04/1999 |
| CE | ZN | UC | RPPN FAZENDA OLHO D'ÁGUA DO URUCU | Reserva Particular do Patrimônio Natural | US | federal | 1991 | Portaria nº 719 de 26/03/1991 |
| CE | ZN | UC | RPPN MERCÊS SABIAQUABA E NAZÁRIO | Reserva Particular do Patrimônio Natural | US | federal | 1993 | Portaria nº 113 de 25/10/1993 |
| CE | ZN | UC | RPPN MONTE ALEGRE | Reserva Particular do Patrimônio Natural | US | federal | 2001 | Portaria nº 151 de 24/10/2001 |
| CE | ZN | UC | RPPN NATURAL SERRA DA PACAVIRA | Reserva Particular do Patrimônio Natural | US | - | - | Não disponibilizado |
| CE | ZN | UC | RPPN RESERVA NATURAL SÍTIO PALMEIRAS | Reserva Particular do Patrimônio Natural | US | federal | 2008 | Portaria nº 46 de 24/07/2008 |



| | | | | | | | | |
|----|----|----|---|--|----|-----------|------|---------------------------------------|
| CE | ZN | UC | RPPN RIO BONITO | Reserva Particular do Patrimônio Natural | US | federal | 2001 | Portaria nº 174 de 21/11/2001 |
| CE | ZN | UC | RPPN SERRA DA PACAVIRA | Reserva Particular do Patrimônio Natural | US | federal | 2008 | Portaria nº 47 de 23/07/2008 |
| CE | ZN | UC | RPPN SERRA DAS ALMAS | Reserva Particular do Patrimônio Natural | US | federal | 2000 | Portaria nº 51 de 08/09/2000 |
| CE | ZN | UC | RPPN SÍTIO AMEIXAS – POÇO VELHO | Reserva Particular do Patrimônio Natural | US | federal | 1994 | Portaria nº 07 de 28/01/1994 |
| CE | ZA | UC | APA DA BICA DO IPÚ | Área de Proteção Ambiental | US | estadual | 1999 | Decreto nº 25.354 de 27/01/1999 |
| CE | ZA | UC | APA DA LAGOA DA JIJOCA | Área de Proteção Ambiental | US | estadual | 2000 | Decreto nº 25.975 de 10/08/2000 |
| CE | ZA | UC | APA DA LAGOA DO URUAÚ | Área de Proteção Ambiental | US | estadual | 1999 | Decreto nº 25.355 de 27/01/1999 |
| CE | ZA | UC | APA DA PRAIA DE PONTA GROSSA | Área de Proteção Ambiental | US | municipal | 1998 | Lei ordinária nº 262 de 08/04/1998 |
| CE | ZA | UC | APA DAS DUNAS DA LAGOINHA | Área de Proteção Ambiental | US | estadual | 1999 | Decreto nº 25.417 de 31/03/1999 |
| CE | ZA | UC | APA DO MANGUEZAL DA BARRA GRANDE | Área de Proteção Ambiental | US | municipal | 2000 | Lei ordinária nº 298 de 12/05/2000 |
| CE | ZA | UC | APA DO PECEM | Área de Proteção Ambiental | US | estadual | 1998 | Decreto nº 24.957 de 08/06/1998 |
| CE | ZA | UC | APA DO RIO PACOTI | Área de Proteção Ambiental | US | estadual | 2000 | Decreto nº 25778 de 17/02/2000 |
| CE | ZA | UC | APA SERRA DA MERUOCA | Área de Proteção Ambiental | US | federal | 2008 | Lei ordinária nº 11.891 de 26/12/2008 |
| CE | ZA | UC | ARIE DO SÍTIO CURIÓ | Área de Relevante Interesse Ecológico | US | estadual | 2006 | Decreto nº 28.333 de 31/07/2006 |
| CE | ZN | UC | PE DAS CARNAÚBAS | Parque Estadual | PI | estadual | 2006 | Decreto nº 28.154 de 21/02/2006 |
| CE | ZN | UC | PE SÍTIO FUNDÃO | Parque Estadual | PI | estadual | 2008 | Decreto nº 29307 de 06/06/2008 |
| CE | ZA | UC | ARIE DAS ÁGUAS EMENDADAS DOS INHAMUNS | Área de Relevante Interesse Ecológico | US | estadual | 2014 | Decreto nº 31.403 de 24/01/2014 |
| CE | ZN | UC | MONA CAVALEIROS DA ESPERANÇA | Monumento Natural | PI | municipal | 2013 | Decreto nº 634 de 07/06/2013 |
| CE | ZN | UC | PE BOTÂNICO | Parque Estadual | PI | estadual | 2012 | Decreto nº 24.216 de 09/09/2016 |
| CE | ZN | UC | PE DO COCÓ | Parque Estadual | PI | estadual | 2017 | Decreto nº 32.248 de 07/06/2017 |
| CE | ZN | UC | PARNA DE JERICOACOARA | Parque Nacional | PI | federal | 2013 | Decreto nº S/N de 05/06/2013 |
| CE | ZN | UC | PNM DAS TIMBAÚBAS | Parque Natural Municipal | PI | municipal | 2017 | Decreto nº 352 de 23/10/2017 |
| CE | ZN | UC | RESEX PRAINHA DO CANTO VERDE | Reserva Extrativista | US | federal | 2009 | Decreto nº S/N de 05/06/2009 |
| CE | ZN | UC | RPPN ALMIRANTE RENATO DE MIRANDA MONTEIRO | Reserva Particular do Patrimônio Natural | US | federal | 2011 | Portaria nº 111 de 26/12/2011 |
| CE | ZN | UC | RPPN ARAÇÁ | Reserva Particular do Patrimônio Natural | US | federal | 2014 | Portaria nº 113 de 21/10/2014 |
| CE | ZN | UC | RPPN BELO MONTE | Reserva Particular do Patrimônio Natural | US | federal | 2011 | Decreto nº 97 de 05/12/2011 |
| CE | ZN | UC | RPPN CHICO BIMBINO | Reserva Particular do Patrimônio Natural | US | federal | 2016 | Portaria nº 16 de 29/02/2016 |
| CE | ZN | UC | RPPN CÍCERO ALMEIDA | Reserva Particular do Patrimônio Natural | US | federal | 2013 | Portaria nº 216 de 07/08/2013 |
| CE | ZN | UC | RPPN ELIAS ANDRADE | Reserva Particular do Patrimônio Natural | US | federal | 2009 | Portaria nº 93 de 28/12/2009 |



| | | | | | | | | |
|----|----|----|--|--|----|-----------|------|-------------------------------|
| CE | ZN | UC | RPPN FAZENDA ARIZONA | Reserva Particular do Patrimônio Natural | US | federal | 2013 | Portaria nº 264 de 10/12/2013 |
| CE | ZN | UC | RPPN FAZENDA BELÉM | Reserva Particular do Patrimônio Natural | US | federal | 2014 | Portaria nº 134 de 11/12/2014 |
| CE | ZN | UC | RPPN FAZENDA FONSECA – IRMÃ HELOÍSA E MAURÍCIO HOLANDA | Reserva Particular do Patrimônio Natural | US | federal | 2018 | Portaria nº 664 de 11/07/2018 |
| CE | ZN | UC | RPPN FONTE DE LUZ | Reserva Particular do Patrimônio Natural | US | federal | 2013 | Portaria nº 258 de 06/12/2013 |
| CE | ZN | UC | RPPN FRANCISCO BRAZ DE OLIVEIRA | Reserva Particular do Patrimônio Natural | US | federal | 2013 | Portaria nº 237 de 16/10/2013 |
| CE | ZN | UC | RPPN GÁLIA | Reserva Particular do Patrimônio Natural | US | federal | 2012 | Decreto nº 69 de 15/06/2012 |
| CE | ZN | UC | RPPN ILHA ENCANTADA | Reserva Particular do Patrimônio Natural | US | federal | 2013 | Portaria nº 257 de 05/12/2013 |
| CE | ZN | UC | RPPN LUIZINHO ALENCAR | Reserva Particular do Patrimônio Natural | US | federal | 2013 | Portaria nº 186 de 13/05/2013 |
| CE | ZN | UC | RPPN MÃE DA LUA | Reserva Particular do Patrimônio Natural | US | federal | 2009 | Portaria nº 58 de 29/07/2009 |
| CE | ZN | UC | RPPN NENÉM BARROS | Reserva Particular do Patrimônio Natural | US | federal | 2012 | Portaria nº 8 de 24/01/2012 |
| CE | ZN | UC | RPPN OÁSIS ARARIPE | Reserva Particular do Patrimônio Natural | US | federal | 2016 | Portaria nº 32 de 26/04/2016 |
| CE | ZN | UC | RPPN OLHO D'ÁGUA DO TRONCO | Reserva Particular do Patrimônio Natural | US | federal | 2016 | Portaria nº 81 de 11/08/2016 |
| CE | ZN | UC | RPPN PASSAREDO | Reserva Particular do Patrimônio Natural | US | federal | 2012 | Portaria nº 10 de 06/02/2012 |
| CE | ZN | UC | RPPN PAULINO VELÔSO CAMÊLO | Reserva Particular do Patrimônio Natural | US | federal | 2010 | Portaria nº 43 de 09/06/2010 |
| CE | ZN | UC | RPPN RESERVA DA CULTURA PERMANENTE | Reserva Particular do Patrimônio Natural | US | federal | 2011 | Portaria nº 91 de 10/11/2011 |
| CE | ZN | UC | RPPN SAMUEL NOBRE | Reserva Particular do Patrimônio Natural | US | federal | 2014 | Portaria nº 23 de 06/03/2014 |
| CE | ZN | UC | RPPN SÍTIO LAGOA | Reserva Particular do Patrimônio Natural | US | federal | 2017 | Decreto nº 8974 de 24/01/2017 |
| CE | ZN | UC | RPPN VÓ BELAR | Reserva Particular do Patrimônio Natural | US | federal | 2013 | Portaria nº 217 de 08/08/2013 |
| CE | ZN | UC | RVS PEDRA DA ANDORINHA | Refúgio de Vida Silvestre | PI | municipal | 2010 | Decreto nº 1252 de 18/08/2010 |

SUBTITLE

| | |
|--|--|
| | UC/AP created in 2008 and inserted in the RBMA Phase 6 and maintained in the RBMA Phase 7 (registered in the CNUC or in State Systems) |
| | UC/AP created until 2008 and inserted in the RBMA Phase 7 (registered in the CNUC or in State Systems) |
| | UC/AP created after 2008 and included in the RBMA Phase 7 (registered in the CNUC or in State Systems) |

5.2.2 INDIGENOUS TERRITORY TI

| ZONE | AP TYPE | NAME TI | ETNIA | UF | LEGAL PHASE | MODALITY | UNITY ADMINISTRATIVE | SOURCE |
|------|---------------------|-----------------------------|-----------|----|----------------|--------------------------|----------------------|--------|
| ZA | Território Indígena | Taba dos Anacé | Anacé | CE | Encaminhada RI | Reserva Indígena | CR-NE-II | FUNAI |
| ZA | Território Indígena | Tapeba | Tapeba | CE | Declarada | Tradicionalmente ocupada | CR-NE-II | FUNAI |
| ZA | Território Indígena | Pitaguary | Pitaguari | CE | Declarada | Tradicionalmente ocupada | CR-NE-II | FUNAI |
| ZA | Território Indígena | Lagoa Encantada | Kanindé | CE | Declarada | Tradicionalmente ocupada | CR-NE-II | FUNAI |
| ZA | Território Indígena | Tremembé da Barra do Mundaú | Tremembé | CE | Declarada | Tradicionalmente ocupada | CR-NE-II | FUNAI |

SUBTITLE

| | |
|--|--|
| | Protected Areas created up to 2008 and inserted into the RBMA Phase 6 and maintained at the RBMA Phase 7 |
| | Protected Areas created after 2008 and inserted in the RBMA Phase 7 |



5.2.3 QUILOMBOLA TERRITORY TQ

| ZONE | APTTYPE | N° PROCESS | COMMUNITY NAME | UF | PUBLICATION DATE 1 | PUBLICATION DATE 2 | TITLE DATE | RESPONSIBLE | ESFERA |
|--|-----------------------|----------------------|--------------------|----|--------------------|--------------------|------------|-------------|---------|
| ZA | Território Quilombola | 54130.000544/2012-67 | BOQUEIRAO DA ARARA | CE | 18/09/2014 | | | INCRA | FEDERAL |
| ZA | Território Quilombola | 54130.001696/2006-39 | TIMBAUBA | CE | 2009/11/18 | 0000/00/00 | 0000/00/00 | INCRA | FEDERAL |
| ZA | Território Quilombola | 54130.000483/2014-08 | CÓRREGO DOS IUS | CE | 22/07/2017 | 23/07/2017 | | INCRA | FEDERAL |
| SUBTITLE | | | | | | | | | |
| Protected Areas created up to 2008 and inserted into the RBMA Phase 6 and maintained at the RBMA Phase 7 | | | | | | | | | |
| Protected Areas created after 2008 and inserted in the RBMA Phase 7 | | | | | | | | | |

5.3 RIO GRANDE DO NORTE STATE

5.3.1 CONSERVATION UNITS AND OTHERS

| UF | ZONE | KIND OF PROTECTED AREA | DENOMINATION OF THE PROTECTED | CATHEGORY | GROUP | SPHERE | YEAR OF | LEGAL DECREE |
|--|------|------------------------|--|--|---------|-----------|---------|--|
| RN | ZA | UC | APA ESTADUAL DOS RECIFES DE CORAIS | Área de Proteção Ambiental | US | estadual | 2008 | Lei 12.651/2012- Novo Código florestal |
| RN | ZA | UC | FLONA DE NÍSIA FLORESTA | Floresta Natural | US | federal | 2001 | Decreto nº S/N de 27/09/2001 |
| RN | ZN | APP | MANGUEZAL | Área de Proteção Permanente | PI / US | federal | 2008 | Lei 12.651/2012- Novo Código florestal |
| RN | ZN | UC | REBIO ATOL DAS ROCAS | Reserva Biológica | PI | federal | 1979 | Decreto nº 83549 de 05/06/1979 |
| RN | ZN | APP | RECIFES COSTEIROS | Área de Proteção Permanente | PI / US | federal | 2008 | Lei 12.651/2012- Novo Código florestal |
| RN | ZA | UC | APA BONFIM/GUARAÍRA | Área de Proteção Ambiental | US | estadual | 1999 | Decreto nº 14.369 de 22/03/1999 |
| RN | ZA | UC | APA DE JENIPABU | Área de Proteção Ambiental | US | estadual | 1995 | Decreto nº 12.620 de 17/05/1995 |
| RN | ZA | UC | APA PIQUIRI-UNA | Área de Proteção Ambiental | US | estadual | 1990 | Decreto nº 10.683 de 06/06/1990 |
| RN | ZN | UC | PNM DA CIDADE DO NATAL DOM NIVALDO MONTE | Parque Natural Municipal | PI | municipal | 2006 | Decreto nº 8078 de 14/12/2006 |
| RN | ZA | UC | RDS ESTADUAL PONTA DO TUBARÃO | Reserva de Desenvolvimento Sustentável | US | estadual | 2003 | Lei ordinária nº 8349 de 18/07/2003 |
| RN | ZN | UC | RPPN MATA ESTRELA | Reserva Particular do Patrimônio Natural | US | federal | 2000 | Portaria nº 20 de 31/03/2000 |
| RN | ZN | UC | RPPN DUNAS DOURADAS | Reserva Particular do Patrimônio Natural | US | - | 2016 | Portaria nº 2 de 06/01/2016 |
| SUBTITLE | | | | | | | | |
| UC/AP created in 2008 and inserted in the RBMA Phase 6 and maintained in the RBMA Phase 7 (registered in the CNUC or in State Systems) | | | | | | | | |
| UC/AP created until 2008 and inserted in the RBMA Phase 7 (registered in the CNUC or in State Systems) | | | | | | | | |
| UC/AP created after 2008 and included in the RBMA Phase 7 (registered in the CNUC or in State Systems) | | | | | | | | |



5.4 PARAÍBA STATE

5.4.1 CONSERVATION UNITS AND OTHERS

| UF | ZONE | KIND OF | DENOMINATION OF THE PROTECTED | CATHEGORY | GROUP | SPHERE | YEAR OF | LEGAL DECREE |
|----|------|---------|--|--|-------|-----------|---------|--|
| PB | ZA | UC | APA BARRA DO RIO MAMANGUAPE | Área de Proteção Ambiental | US | federal | 1993 | Decreto nº 924 de 10/09/1993 |
| PB | ZA | UC | APA DE TAMBABA | Área de Proteção Ambiental | US | estadual | 2002 | Decreto nº 22882 de 26/03/2002 |
| PB | ZN | UC | APA DO ESTUÁRIO DOS RIOS GOIANA E MAGAÓ | Área de Proteção Ambiental | PI | - | - | Não disponibilizado |
| PB | ZA | UC | APA DO RONCADOR | Área de Proteção Ambiental | US | estadual | 2006 | Decreto nº 27.204 |
| PB | ZN | APP | APP | Área de Preservação Permanente | PI | - | 2008 | Lei 12.651/2012- Novo Código florestal |
| PB | ZA | UC | ARIE DE GOIAMUNDUBA | Área de Relevante Interesse Ecológico | US | estadual | 2002 | Decreto nº 23833 de 29/12/2002 |
| PB | ZN | UC | ARIE MANGUEZAIS DA FOZ DO RIO MAMANGUAPE | Área de Relevante Interesse Ecológico | US | federal | 1985 | Decreto nº 91.890 de 05/11/1985 |
| PB | ZN | UC | ARIE MATA GOIAMUNDUBA | Área de Relevante Interesse Ecológico | PI | - | 2002 | Decreto nº 23.833 |
| PB | ZN | UC | ESEC DO PAU BRASIL | Estação Ecológica | PI | estadual | 2002 | Decreto nº 22.881 |
| PB | ZA | UC | FLONA DA RESTINGA DE CABEDELO | Floresta Natural | US | federal | 2004 | Decreto nº S/N de 02/06/2004 |
| PB | ZN | APP | MANGUEZAL | Área de Preservação Permanente | PI | - | 2008 | Lei 12.651/2012- Novo Código florestal |
| PB | ZN | UC | PE DO ARATU | Parque Estadual | PI | estadual | 2002 | Decreto nº 23.838/2002 de 27/12/2002 |
| PB | ZN | UC | PE DO JACARAPÉ | Parque Estadual | PI | estadual | 2002 | Decreto nº 23.836 de 27/12/2002 |
| PB | ZN | UC | PE MARINHO DE AREIA VERMELHA | Parque Estadual | PI | estadual | 2000 | Decreto nº 21.263 de 29/08/2000 |
| PB | ZN | UC | PE MATA DO PAU FERRO | Parque Estadual | PI | estadual | 2005 | Decreto nº 26098 de 05/08/2005 |
| PB | ZN | UC | PE MATA DO XÉM-XÉM | Parque Estadual | PI | estadual | 2000 | Decreto nº 21.252 |
| PB | ZN | UC | PEC MUNICIPAL DA BARRA DO RIO CAMARAT | Parque Ecológico | PI | - | - | Não disponibilizado |
| PB | ZN | UC | REBIO GUARIBAS | Reserva Biológica | PI | federal | 1990 | Decreto nº 98884 de 25/01/1990 |
| PB | ZN | APP | RECIFES COSTEIROS | Área de Preservação Permanente | PI | - | 2008 | Lei 12.651/2012- Novo Código florestal |
| PB | ZN | APP | REMANESCENTES FLORESTAIS | Área de Preservação Permanente | PI | - | 2008 | Lei 12.651/2012- Novo Código florestal |
| PB | ZN | UC | RESEC MATA DO RIO VERMELHO | Reserva Ecológica | PI | - | - | Não disponibilizado |
| PB | ZN | UC | RPPN DO RONCADOR | Reserva Particular do Patrimônio Natural | US | - | - | Não disponibilizado |
| PB | ZN | UC | RPPN ENGENHO GRAGAÚ | Reserva Particular do Patrimônio Natural | US | - | - | Não disponibilizado |
| PB | ZN | UC | RPPN GARGAÚ | Reserva Particular do Patrimônio Natural | US | - | - | Não disponibilizado |
| PB | ZN | UC | RPPN PACATUBA | Reserva Particular do Patrimônio Natural | US | - | - | Não disponibilizado |
| PB | ZN | UC | ARIE DA BARRA DO RIO CAMARATUBA | Área de Relevante Interesse Ecológico | US | municipal | 1998 | Lei complementar nº 001/98 de 22/05/1998 |
| PB | ZA | UC | RESEX ACAÚ-GOIANA | Reserva Extrativista | US | federal | 2007 | Decreto nº S/N de 27/09/2007 |



| | | | | | | | | |
|----|----|----|-------------------------------|---------------------------|----|----------|------|---------------------------------|
| PB | ZN | UC | PE DAS TRILHAS DOS CINCO RIOS | Parque Estadual | PI | estadual | 2014 | Decreto nº 35.325 de 17/09/2014 |
| PB | ZN | UC | RVS DA MATA DO BURAQUINHO | Refúgio de Vida Silvestre | PI | estadual | 2014 | Decreto nº 35.195 |

SUBTITLE

| | |
|--|--|
| | UC/AP created in 2008 and inserted in the RBMA Phase 6 and maintained in the RBMA Phase 7 (registered in the CNUC or in State Systems) |
| | UC/AP created until 2008 and inserted in the RBMA Phase 7 (registered in the CNUC or in State Systems) |
| | UC/AP created after 2008 and included in the RBMA Phase 7 (registered in the CNUC or in State Systems) |

5.4.2 INDIGENOUS TERRITORY TI

| ZONE | AP TYPE | NAME TI | ETNIA | UF | LEGAL PHASE | MODALITY | UNITY ADMINISTRATIVE | SOURCE |
|------|---------------------|------------------------|-----------|----|--------------|--------------------------|----------------------|--------|
| ZA | Território Indígena | Jacaré de São Domingos | Potiguara | PB | Regularizada | Tradicionalmente ocupada | CR-NE-II | FUNAI |
| ZA | Território Indígena | Potiguara | Potiguara | PB | Regularizada | Tradicionalmente ocupada | CR-NE-II | FUNAI |
| ZA | Território Indígena | Potiguara de Monte-Mor | Potiguara | PB | Declarada | Tradicionalmente ocupada | CR-NE-II | FUNAI |

SUBTITLE

| | |
|--|--|
| | Protected Areas created up to 2008 and inserted into the RBMA Phase 6 and maintained at the RBMA Phase 7 |
| | Protected Areas created after 2008 and inserted in the RBMA Phase 7 |

5.4.3 QUILOMBOLA TERRITORY TQ

| ZONE | AP TYPE | Nº PROCESS | COMMUNITY NAME | UF | PUBLICATION DATE 1 | PUBLICATION DATE 2 | TITLE DATE | RESPONSIBLE | ESFERA |
|------|-----------------------|-----------------------|---------------------|----|--------------------|--------------------|------------|-------------|---------|
| ZA | Território Quilombola | 54320.001383/2007-24 | PARATIBE | PB | 26/12/2012 | - | 0000/00/00 | INCRA | FEDERAL |
| ZA | Território Quilombola | 54320.0000416/2005-57 | CAIANA DOS CRIoulos | PB | 24/12/2015 | 28/12/2015 | - | INCRA | FEDERAL |
| ZA | Território Quilombola | 54320.001147/2009-70 | ENGENHO MUNDO NOVO | PB | 2015/04/14 | 2015/04/15 | 0000/00/00 | INCRA | FEDERAL |
| ZA | Território Quilombola | 54320.001528/2004-44 | ENGENHO BONFIM | PB | 2007/10/08 | 2008/07/14 | 0000/00/00 | INCRA | FEDERAL |

SUBTITLE

| | |
|--|--|
| | Protected Areas created up to 2008 and inserted into the RBMA Phase 6 and maintained at the RBMA Phase 7 |
| | Protected Areas created after 2008 and inserted in the RBMA Phase 7 |



5.5 PERNAMBUCO STATE

5.5.1 CONSERVATION UNITS AND OTHERS

| UF | ZONE | KIND OF | DENOMINATION OF THE PROTECTED | CATHEGORY | GROUP | SPHERE | YEAR OF | LEGAL DECREE |
|----|------|---------|--|----------------------------|-------|-----------|---------|---|
| PE | ZA | UC | APA CAMPO DO JIQUIÁ | Área de Proteção Ambiental | US | municipal | 2008 | Lei nº16.176/1996 |
| PE | ZA | UC | APA COSTA DOS CORAIS | Área de Proteção Ambiental | US | federal | 1986 | Lei nº 9931/86 / Alt. Decreto nº s/n de 23/10/1997 |
| PE | ZA | UC | APA DAS CAPIVARAS | Área de Proteção Ambiental | US | municipal | 2001 | Lei nº16.719/2001 |
| PE | ZA | UC | APA DE APIUCOS | Área de Proteção Ambiental | US | municipal | 2000 | Lei nº116.609/2000 |
| PE | ZA | UC | APA DE FERNANDO DE NORONHA | Área de Proteção Ambiental | US | federal | 1986 | Decreto nº 92755 de 05/06/1986 |
| PE | ZN | UC | APA DE GUADALUPE | Área de Proteção Ambiental | PI | estadual | 1997 | Decreto Estadual 19.635/97 / Alt. Lei nº 14324/11 |
| PE | ZA | UC | APA DE SANTA CRUZ | Área de Proteção Ambiental | US | estadual | 2008 | Lei nº 13539/08 |
| PE | ZA | UC | APA DE SIRINHAÉM | Área de Proteção Ambiental | US | estadual | 1998 | Decreto nº 21229 de 28/12/1998 / Alt. Lei nº 14324/11 |
| PE | ZA | UC | APA DO ESTUÁRIO DO CANAL DE SANTA CRUZ | Área de Proteção Ambiental | US | estadual | 1986 | Lei Estadual 9.931/86 |
| PE | ZA | UC | APA DO ESTUÁRIO DO RIO CARRO QUEBRADO | Área de Proteção Ambiental | US | estadual | 1986 | Lei Estadual 9.931/86 |
| PE | ZA | UC | APA DO ESTUÁRIO DO RIO FORMOSO | Área de Proteção Ambiental | US | estadual | 1986 | Lei Estadual 9.931/86 |
| PE | ZA | UC | APA DO ESTUÁRIO DO RIO ITAPESSOCA | Área de Proteção Ambiental | US | estadual | 1986 | Lei Estadual 9.931/86 |
| PE | ZA | UC | APA DO ESTUÁRIO DO RIO JAGUARIBE | Área de Proteção Ambiental | US | estadual | 1987 | Lei Estadual 9.931/87 |
| PE | ZA | UC | APA DO ESTUÁRIO DO RIO TIMBÓ | Área de Proteção Ambiental | US | estadual | 1986 | Lei Estadual 9.931/86 |
| PE | ZA | UC | APA DO ESTUÁRIO DOS RIOS GOIANA E MEGAÓ | Área de Proteção Ambiental | US | estadual | 1986 | Lei Estadual 9.931/86 |
| PE | ZA | UC | APA DO ESTUÁRIO DOS RIOS JABOATÃO E PIRAPAMA | Área de Proteção Ambiental | US | estadual | 1986 | Lei Estadual 9.931/86 |
| PE | ZA | UC | APA DO ESTUÁRIO DOS RIOS SIRINHAÉM E MARACAÍPE | Área de Proteção Ambiental | US | estadual | 1986 | Lei Estadual 9.931/86 |
| PE | ZA | UC | APA ENGENHO UCHOA | Área de Proteção Ambiental | US | municipal | 2008 | Lei nº16.176/1996 |
| PE | ZA | UC | APA ESTUÁRIO DO CANAL DE SANTA CRUZ | Área de Proteção Ambiental | US | estadual | 1986 | Decreto Estadual N° 34692/2010 |
| PE | ZA | UC | APA ESTUÁRIO DO RIO CARRO QUEBRADO | Área de Proteção Ambiental | US | estadual | 1986 | Lei nº 9931/86 |
| PE | ZA | UC | APA ESTUÁRIO DO RIO TIMBÓ | Área de Proteção Ambiental | US | estadual | 1983 | Dec. nº 88744/83 |
| PE | ZA | UC | APA ESTUÁRIO DO RIO UMA | Área de Proteção Ambiental | US | estadual | 1986 | Lei Estadual 9.931/86 / Alt. Lei nº 13539/08 |
| PE | ZA | UC | APA MATA DA VÁRZEA | Área de Proteção Ambiental | US | municipal | 2008 | Lei nº16.176/1996 |
| PE | ZA | UC | APA NOVA CRUZ | Área de Proteção Ambiental | US | municipal | 2003 | Lei Municipal 2.466/03 |



| | | | | | | | | |
|----|----|-----|--|---------------------------------------|---------|-----------|------|--|
| PE | ZN | APP | APP / REM. FLORESTAL | Área de Preservação Permanente | PI / US | - | - | Não disponibilizado |
| PE | ZA | UC | ARIE ILHA DO ZECA | Área de Relevante Interesse Ecológico | US | municipal | 2003 | Lei nº116.869/2003 |
| PE | ZA | UC | ARIE MANGUE DE SANTA TEREZA | Área de Relevante Interesse Ecológico | US | municipal | 1998 | Decreto Estadual nº 21229/98 |
| PE | ZA | UC | BEBERIBE* | Em Processo de Categorização | US | municipal | 2008 | Lei nº16.176/1996 |
| PE | ZA | UC | CAXANGÁ* | Em Processo de Categorização | US | municipal | 2008 | Lei nº16.176/1996 |
| PE | ZA | UC | CURADO* | Em Processo de Categorização | US | municipal | 2008 | Lei nº16.176/1996 |
| PE | ZA | UC | DOIS IRMÃOS* | Em Processo de Categorização | US | municipal | 2008 | Lei nº16.176/1996 |
| PE | ZA | UC | DOIS UNIDOS* | Em Processo de Categorização | US | municipal | 2008 | Lei nº16.176/1996 |
| PE | ZN | UC | ESEC DE CAETÉS | Estação Ecológica | PI | estadual | 1987 | Lei ordinária nº 9.989 de 13/01/1987 |
| PE | ZA | UC | ESEC DE TAPACURÁ | Estação Ecológica | US | estadual | 1998 | Lei Estadual 11.622/98 |
| PE | ZA | UC | ESTUÁRIO DO CAPIBARIBE* | Em Processo de Categorização | US | municipal | 2008 | Lei nº16.176/1996 |
| PE | ZA | UC | IPUTINGA* | Em Processo de Categorização | US | municipal | 2008 | Lei nº16.176/1996 |
| PE | ZA | UC | JOANA BEZERRA* | Em Processo de Categorização | US | municipal | 2008 | Lei nº16.176/1996 |
| PE | ZA | UC | JORDÃO * | Em Processo de Categorização | US | municipal | 2008 | Lei nº16.176/1996 |
| PE | ZA | UC | LAGOA DO ARAÇÁ* | Em Processo de Categorização | US | municipal | 2008 | Lei nº16.176/1996 |
| PE | ZN | UC | MANANCIAL ALDEIA | Área de Proteção de Mananciais | PI | estadual | 1986 | Área de Proteção de Mananciais - Lei 9860/86 |
| PE | ZN | UC | MANANCIAL CUMBÉ DE CIMA | Área de Proteção de Mananciais | PI | estadual | 1997 | Área de Proteção de Mananciais - Lei 9864/97 |
| PE | ZN | UC | MANANCIAL ENG. CANOAS | Área de Proteção de Mananciais | PI | estadual | 1997 | Área de Proteção de Mananciais - Lei 9863/97 |
| PE | ZN | UC | MANANCIAL MATA DE SÃO JOÃO DA VÁRZEA | Área de Proteção de Mananciais | PI | estadual | 1997 | Área de Proteção de Mananciais - Lei 9866/97 |
| PE | ZA | UC | MATA DAS NASCENTES * | Em Processo de Categorização | US | municipal | 2008 | Lei nº16.176/1996 |
| PE | ZA | UC | MATA DO BARRO* | Em Processo de Categorização | US | municipal | 2008 | Lei nº16.176/1996 |
| PE | ZA | UC | MATAS DO CURADO * | Em Processo de Categorização | US | municipal | 2008 | Lei nº16.176/1996 |
| PE | ZN | UC | MONA MUNICIPAL ORQUIDÁRIO PEDRA DA ROSÁRIA | Monumento Natural | PI | municipal | - | Não disponibilizado |
| PE | ZN | UC | MONA SERRA DO GAVIÃO | Monumento Natural | PI | municipal | - | Não disponibilizado |
| PE | ZA | UC | ORLA MARÍTIMA* | Em Processo de Categorização | US | municipal | 2008 | Lei nº16.176/1996 |
| PE | ZN | UC | PARNA MARINHO DE FERNANDO DE NORONHA | Parque Nacional | PI | federal | 1988 | Decreto nº 96693 de 14/10/1988 |
| PE | ZA | UC | PARQUE DOS MANGUEZAIS * | Em Processo de Categorização | US | municipal | 2008 | Lei nº16.176/1996 |
| PE | ZN | UC | PE DE DOIS IRMÃOS | Parque Estadual | PI | estadual | 1987 | Lei ordinária nº 9.989 de 13/01/1987 |
| PE | ZN | UC | PE MATA DE DOIS IRMÃOS | Parque Estadual | PI | estadual | - | Não disponibilizado |
| PE | ZN | UC | PE MATA DE DUAS LAGOAS | Parque Estadual | PI | estadual | - | Não disponibilizado |
| PE | ZN | UC | PE MATA DO ZUMBI | Parque Estadual | PI | estadual | 2008 | Lei nº 13539/08 |



| | | | | | | | | |
|----|----|-----|---|--------------------------------|----|-----------|------|---|
| PE | ZN | UC | PEC DE SERRA NEGRA | Parque Ecológico | PI | - | - | Não disponibilizado |
| PE | ZN | UC | PEC JOÃO VASCONCELOS SOBRINHO | Parque Ecológico | PI | municipal | 1983 | Lei Municipal 2.796/83 |
| PE | ZN | UC | PN DO FORTE DE TAMANDARÉ | Parque Natural | US | municipal | 2003 | Decreto Municipal 013/03 |
| PE | ZN | UC | PNE MONUMENTO NATURAL PEDRA DO CACHORRO | Parque Natural Estadual | PI | estadual | - | Não disponibilizado |
| PE | ZN | UC | REBIO DE SALTINHO | Reserva Biológica | PI | federal | 1983 | Decreto nº 88744 de 21/09/1983 |
| PE | ZA | UC | REBIO DE PEDRA TALHADA | Reserva Biológica | PI | federal | 1989 | Decreto nº 98524 de 13/12/1989 |
| PE | ZN | UC | REBIO DE SALTINHO | Reserva Biológica | PI | federal | - | Não disponibilizado |
| PE | ZN | UC | REBIO MUNICIPAL MATA DA CHUVA | Reserva Biológica | PI | municipal | - | Não disponibilizado |
| PE | ZN | UC | REBIO SERRA NEGRA | Reserva Biológica | PI | - | 1982 | Não disponibilizado |
| PE | ZN | APP | RECIFES COSTEIROS | Área de Preservação Permanente | PI | - | - | Não disponibilizado |
| PE | ZN | APP | REMANESCENTE DE TRIUNFO | Área de Preservação Permanente | PI | - | - | Não disponibilizado |
| PE | ZN | APP | REMANESCENTES FLROESTAIS | Área de Preservação Permanente | PI | - | - | Não disponibilizado |
| PE | ZA | UC | RESEC DA MATA DE CAMAÇARI | Reserva Ecológica | US | estadual | 1987 | Reserva Ecológica Estadual - Lei 9.989/87 |
| PE | ZN | UC | RESEC MATA DA SERRA DO CUMARU | Reserva Ecológica | PI | - | - | Não disponibilizado |
| PE | ZN | UC | RESEC MATA DA USINA SÃO JOSÉ | Reserva Ecológica | PI | - | - | Não disponibilizado |
| PE | ZN | UC | RESEC MATA DE CARAÚNA | Reserva Ecológica | PI | - | - | Não disponibilizado |
| PE | ZA | UC | RESEC MATA DE CONTRA AÇUDE | Reserva Ecológica | US | - | - | Não disponibilizado |
| PE | ZA | UC | RESEC MATA DE DOIS UNIDOS | Reserva Ecológica | US | - | - | Não disponibilizado |
| PE | ZA | UC | RESEC MATA DE DUAS LAGOAS | Reserva Ecológica | US | - | - | Não disponibilizado |
| PE | ZA | UC | RESEC MATA DE JAGUARANA | Reserva Ecológica | US | - | - | Não disponibilizado |
| PE | ZA | UC | RESEC MATA DE JAGUARIBE | Reserva Ecológica | US | - | - | Não disponibilizado |
| PE | ZA | UC | RESEC MATA DE JANGADINHA | Reserva Ecológica | US | - | - | Não disponibilizado |
| PE | ZA | UC | RESEC MATA DE LANÇO DOS CAÇÕES | Reserva Ecológica | US | - | - | Não disponibilizado |
| PE | ZA | UC | RESEC MATA DE MANASSU | Reserva Ecológica | US | - | - | Não disponibilizado |
| PE | ZN | UC | RESEC MATA DE MIRITIBA | Reserva Ecológica | PI | - | - | Não disponibilizado |
| PE | ZA | UC | RESEC MATA DE MUSSAÍBA | Reserva Ecológica | US | - | - | Não disponibilizado |
| PE | ZA | UC | RESEC MATA DE PASSARINHO | Reserva Ecológica | US | - | - | Não disponibilizado |
| PE | ZA | UC | RESEC MATA DE QUISANGA | Reserva Ecológica | US | - | - | Não disponibilizado |
| PE | ZA | UC | RESEC MATA DE SANTA CRUZ | Reserva Ecológica | US | - | - | Não disponibilizado |
| PE | ZA | UC | RESEC MATA DE SÃO BENTO | Reserva Ecológica | US | - | - | Não disponibilizado |
| PE | ZA | UC | RESEC MATA DE SÃO JOÃO DA VÁRZEA | Reserva Ecológica | US | - | - | Não disponibilizado |
| PE | ZN | UC | RESEC MATA DE TAPACURÁ | Reserva Ecológica | PI | - | - | Não disponibilizado |



| | | | | | | | | |
|----|----|----|--|--|----|----------|------|---|
| PE | ZN | UC | RESEC MATA DO BOM JARDIM | Reserva Ecológica | PI | - | - | Não disponibilizado |
| PE | ZA | UC | RESEC MATA DO CAMUCIM | Reserva Ecológica | US | - | - | Não disponibilizado |
| PE | ZN | UC | RESEC MATA DO COTOVELO | Reserva Ecológica | PI | - | - | Não disponibilizado |
| PE | ZA | UC | RESEC MATA DO CURADO | Reserva Ecológica | US | - | - | Não disponibilizado |
| PE | ZA | UC | RESEC MATA DO ENG. SALGADINHO | Reserva Ecológica | US | estadual | 1985 | Reserva Ecológica - Lei 9.898/85 |
| PE | ZN | UC | RESEC MATA DO ENGENDO MORENINHO | Reserva Ecológica | PI | - | - | Não disponibilizado |
| PE | ZA | UC | RESEC MATA DO ENGENHO AMPARO | Reserva Ecológica | US | - | - | Não disponibilizado |
| PE | ZA | UC | RESEC MATA DO ENGENHO MACAXEIRA | Reserva Ecológica | US | - | - | Não disponibilizado |
| PE | ZA | UC | RESEC MATA DO ENGENHO SÃO JOÃO | Reserva Ecológica | US | - | - | Não disponibilizado |
| PE | ZA | UC | RESEC MATA DO ENGENHO TAPACURÁ | Reserva Ecológica | US | - | - | Não disponibilizado |
| PE | ZA | UC | RESEC MATA DO ENGENHO UCHÔA | Reserva Ecológica | US | - | - | Não disponibilizado |
| PE | ZA | UC | RESEC MATA DO JANGA | Reserva Ecológica | US | - | - | Não disponibilizado |
| PE | ZA | UC | RESEC MATA DO OUTEIRO DO PEDRO | Reserva Ecológica | US | - | - | Não disponibilizado |
| PE | ZN | UC | RESEC MATA DO SISTEMA GURJAÚ | Reserva Ecológica | PI | - | - | Não disponibilizado |
| PE | ZA | UC | RESEC MATA DO TORÓ | Reserva Ecológica | US | - | - | Não disponibilizado |
| PE | ZN | UC | RESEC MATA DO URUCU | Reserva Ecológica | PI | - | - | Não disponibilizado |
| PE | ZA | UC | RESEC MATA DO ZUMBI | Reserva Ecológica | US | - | - | Não disponibilizado |
| PE | ZN | UC | RFU MATA DO PASSARINHO | Reserva de Floresta Urbana | PI | estadual | 1989 | Dec. nº 98524/89 |
| PE | ZN | UC | RPPN BITURI | Reserva Particular do Patrimônio Natural | US | - | - | Não disponibilizado |
| PE | ZN | UC | RPPN FAZENDA BITUTI | Reserva Particular do Patrimônio Natural | US | federal | - | Não disponibilizado |
| PE | ZN | UC | RPPN FAZENDA BREJO | Reserva Particular do Patrimônio Natural | US | federal | 2002 | Portaria IBAMA 090/02 |
| PE | ZN | UC | RPPN FAZENDA LAJE BONITA | Reserva Particular do Patrimônio Natural | US | estadual | 2006 | Portaria Conjunta CPRH/SECTMA 002/06 |
| PE | ZN | UC | RPPN FAZENDA SANTA BEATRIZ DO CARNIJÓ | Reserva Particular do Patrimônio Natural | US | federal | 2001 | Portaria IBAMA 024/01 / Alt. Lei nº 14324/11 |
| PE | ZN | UC | RPPN FAZENDA SANTA RITA | Reserva Particular do Patrimônio Natural | US | federal | - | Não disponibilizado |
| PE | ZN | UC | RPPN FAZENDA TABATINGA | Reserva Particular do Patrimônio Natural | US | Estadual | 1986 | Lei nº 9931/86 / Alt. Portaria CPRH 039/97 |
| PE | ZN | UC | RPPN FREI CANECA | Reserva Particular do Patrimônio Natural | US | federal | 2002 | Portaria IBAMA 091/02 / Alt. Decreto Estadual N° 38261/2012 |
| PE | ZN | UC | RPPN LAJE BONITA | Reserva Particular do Patrimônio Natural | US | estadual | 2008 | Lei nº 13539/08 |
| PE | ZN | UC | RPPN NOSSA SENHORA DO OUTEIRO DE MARACAÍPE | Reserva Particular do Patrimônio Natural | US | federal | 1997 | Decreto Estadual N° 19635/1997 / Alt. Portaria IBAMA 058/00 |
| PE | ZN | UC | RPPN RIACHO HOME | Reserva Particular do Patrimônio Natural | US | - | - | Não disponibilizado |
| PE | ZN | UC | RVS ENGENHO MORENINHO | Refúgio de Vida Silvestre | PI | estadual | 1987 | Lei ordinária nº 9.989 de 13/01/1987 |
| PE | ZN | UC | RVS MATA DA SERRA DO COTOVELO | Refúgio de Vida Silvestre | PI | Estadual | - | Não disponibilizado |
| PE | ZN | UC | RVS MATA DA USINA SÃO JOSÉ | Refúgio de Vida Silvestre | PI | estadual | 1987 | Lei ordinária nº 9.989 de 13/01/1987 |
| PE | ZN | UC | RVS MATA DE BOM JARDIM | Refúgio de Vida Silvestre | PI | estadual | 1987 | Lei ordinária nº 9.989 de 13/01/1987 |



| | | | | | | | | |
|----|----|----|--------------------------------|------------------------------|----|-----------|------|---|
| PE | ZN | UC | RVS MATA DE CARAÚNA | Refúgio de Vida Silvestre | PI | estadual | 1987 | Lei ordinária nº 9.989 de 13/01/1987 / Alt. Lei nº 14324/11 |
| PE | ZN | UC | RVS MATA DE CONTRA AÇUDE | Refúgio de Vida Silvestre | PI | estadual | - | Não disponibilizado |
| PE | ZN | UC | RVS MATA DE MIRITIBA | Refúgio de Vida Silvestre | PI | estadual | 1987 | Lei ordinária nº 9.989 de 13/01/1987 |
| PE | ZN | UC | RVS MATA DE MUSSAIBA | Refúgio de Vida Silvestre | PI | estadual | - | Não disponibilizado |
| PE | ZN | UC | RVS MATA DE TAPACURÁ | Refúgio de Vida Silvestre | PI | estadual | 1987 | Lei ordinária nº 9.989 de 13/01/1987 |
| PE | ZN | UC | RVS MATA DO AMPARO | Refúgio de Vida Silvestre | PI | estadual | - | Não disponibilizado |
| PE | ZN | UC | RVS MATA DO CAMUCIM | Refúgio de Vida Silvestre | PI | estadual | - | Não disponibilizado |
| PE | ZN | UC | RVS MATA DO CONTRA-AÇUDE | Refúgio de Vida Silvestre | PI | estadual | 1987 | Lei ordinária nº 9.989 de 13/01/1987 |
| PE | ZN | UC | RVS MATA DO CUMARU | Refúgio de Vida Silvestre | PI | estadual | 2008 | Lei nº 13539/08 |
| PE | ZN | UC | RVS MATA DO CURADO | Refúgio de Vida Silvestre | PI | estadual | - | Não disponibilizado |
| PE | ZN | UC | RVS MATA DO ENGENHO MACAXEIRA | Refúgio de Vida Silvestre | PI | estadual | - | Não disponibilizado |
| PE | ZN | UC | RVS MATA DO ENGENHO MORENINHO | Refúgio de Vida Silvestre | PI | estadual | 2008 | Lei nº 13539/08 |
| PE | ZN | UC | RVS MATA DO ENGENHO SALGADINHO | Refúgio de Vida Silvestre | PI | estadual | 1998 | Lei nº 11622/98 |
| PE | ZN | UC | RVS MATA DO ENGENHO SÃO JOÃO | Refúgio de Vida Silvestre | PI | estadual | - | Não disponibilizado |
| PE | ZN | UC | RVS MATA DO ENGENHO TAPACURÁ | Refúgio de Vida Silvestre | PI | estadual | - | Não disponibilizado |
| PE | ZN | UC | RVS MATA DO ENGENHO UCHÔA | Refúgio de Vida Silvestre | PI | estadual | - | Não disponibilizado |
| PE | ZN | UC | RVS MATA DO OUTEIRO DO PEDRO | Refúgio de Vida Silvestre | PI | estadual | - | Não disponibilizado |
| PE | ZN | UC | RVS MATA DO QUIZANGA | Refúgio de Vida Silvestre | PI | estadual | - | Não disponibilizado |
| PE | ZN | UC | RVS MATA DO SIRIJI | Refúgio de Vida Silvestre | PI | estadual | 1998 | Lei nº 11622/98 |
| PE | ZN | UC | RVS MATA DO SISTEMA GURJAÚ | Refúgio de Vida Silvestre | PI | estadual | 1988 | Dec. nº 96693/88 |
| PE | ZN | UC | RVS MATA DO TORÓ | Refúgio de Vida Silvestre | PI | estadual | - | Não disponibilizado |
| PE | ZN | UC | RVS MATA DO URUCU | Refúgio de Vida Silvestre | PI | estadual | 1987 | Lei ordinária nº 9.989 de 13/01/1987 |
| PE | ZN | UC | RVS MATA DO URUCU | Refúgio de Vida Silvestre | PI | estadual | - | Não disponibilizado |
| PE | ZN | UC | RVS MATA SÃO JOÃO DA VÁRZEA | Refúgio de Vida Silvestre | PI | estadual | - | Não disponibilizado |
| PE | ZN | UC | RVS MATA SERRA DO COTOVELO | Refúgio de Vida Silvestre | PI | estadual | 1987 | Lei ordinária nº 9.989 de 13/01/1987 |
| PE | ZN | UC | RVS MATA TAPACURÁ | Refúgio de Vida Silvestre | PI | estadual | - | Não disponibilizado |
| PE | ZN | UC | RVS MATAS DO SISTEMA GURJAÚ | Refúgio de Vida Silvestre | PI | estadual | 1987 | Lei ordinária nº 9.989 de 13/01/1987 |
| PE | ZN | UC | RVS SERRA DO CUMARU | Refúgio de Vida Silvestre | PI | estadual | 1987 | Lei ordinária nº 9.989 de 13/01/1987 |
| PE | ZA | UC | SÃO MIGUEL* | Em Processo de Categorização | US | municipal | 2008 | Lei nº16.176/1996 |
| PE | ZA | UC | SÍTIO DOS PINTOS* | Em Processo de Categorização | US | municipal | 2008 | Lei nº16.176/1996 |
| PE | ZA | UC | SÍTIO GRANDE | Em Processo de Categorização | US | municipal | 2002 | Lei nº16.751/2002 |
| PE | ZA | UC | TAMANDARÉ* | Em Processo de Categorização | US | municipal | 2008 | Lei nº16.176/1996 |
| PE | ZA | UC | RESEX ACAÚ GOIANA | Reserva Extrativista | US | federal | 1986 | Lei nº 9931/86 / Alt. Decreto nº S/N de 27/09/2007 |
| PE | ZA | UC | APA ALDEIA-BEBERIBE | Área de Proteção Ambiental | US | estadual | 2010 | Decreto nº 34.692 de 17/03/2010 / Alt. Lei nº 14324/11 |



| | | | | | | | | |
|----|----|----|---|--|----|-----------|------|---|
| PE | ZA | UC | APA DE FERNANDO DE NORONHA - ROCAS - SÃO PEDRO E SÃO PAULO (TRECHO TERRESTRE) | Área de proteção ambiental | US | federal | 2010 | Lei municipal nº 882/2010 |
| PE | ZA | UC | APA ESTUÁRIO DO RIO FORMOSO | Área de Proteção Ambiental | US | estadual | 2014 | Decreto Estadual Nº 40551/2014 |
| PE | ZA | UC | APA ESTUÁRIO DO RIO ITAPESSOCA | Área de Proteção Ambiental | US | estadual | 2014 | Decreto Estadual Nº 40548/2014 |
| PE | ZA | UC | APA ESTUÁRIO DO RIO JAGUARIBE | Área de Proteção Ambiental | US | estadual | 2010 | Portaria CPRH/SECTMA Nº 021/2010 |
| PE | ZA | UC | APA ESTUÁRIO DOS RIOS GOIANA E MEGAÓ | Área de Proteção Ambiental | US | estadual | 2011 | Lei nº 14324/11 |
| PE | ZA | UC | APA ESTUÁRIO DOS RIOS JABOATÃO E PIRAPAMA | Área de proteção ambiental | US | estadual | 2011 | Lei nº 14324/11 |
| PE | ZA | UC | APA ESTUÁRIO DOS RIOS SIRINHAÉM E MARACAÍPE | Área de Proteção Ambiental | US | estadual | 2011 | Lei nº 14324/11 |
| PE | ZA | UC | ARIE HORTO DEL REY | Área de relevante interesse ecológico | US | municipal | 2011 | Lei nº 14324/11 |
| PE | ZA | UC | ARIE IPOJUCA MEREREPE | Área de relevante interesse ecológico | US | estadual | 2011 | Lei nº 14324/11 |
| PE | ZN | UC | ESEC DE BITA E UTINGA | Estação Ecológica | PI | estadual | 2014 | Decreto Estadual Nº 40549/2014 |
| PE | ZN | UC | PNM MATAS DO MUCURI-HIMALAYA | Parque Natural Municipal | PI | municipal | 2011 | Lei municipal nº 936/2011 - DOEPE - 20/10/2011 |
| PE | ZA | UC | RFU MATA DE CAMAÇARI | Refúgio Florestal Urbano | US | estadual | 2011 | Lei nº 14324/11 |
| PE | ZA | UC | RFU MATA DE JAGUARANA | Refúgio Florestal Urbano | US | estadual | 2011 | Lei nº 14324/11 |
| PE | ZA | UC | RFU MATA DE JANGADINHA | Refúgio Florestal Urbano | US | estadual | 2011 | Lei nº 14324/11 |
| PE | ZA | UC | RFU MATA DE MANASSÚ | Refúgio Florestal Urbano | US | estadual | 2011 | Lei nº 14324/11 |
| PE | ZA | UC | RFU MATA DE SÃO BENTO | Refúgio Florestal Urbano | US | estadual | 2011 | Lei nº 14324/11 |
| PE | ZA | UC | RFU MATA DO JANGA | Refúgio Florestal Urbano | US | estadual | 2011 | Lei nº 14324/11 |
| PE | ZA | UC | RFU MATA DOIS UNIDOS | Refúgio Florestal Urbano | US | estadual | 2011 | Lei nº 14324/11 |
| PE | ZN | UC | REBIO DE PEDRA TALHADA | Reserva Biológica | PI | federal | 2011 | Lei municipal nº 936/2011 - DOEPE - 20/10/2011 |
| PE | ZN | UC | RPPN BENEDITO | Reserva Particular do Patrimônio Natural | US | estadual | 2011 | Lei nº 14324/11 |
| PE | ZN | UC | RPPN ECO FAZENDA MORIM | Reserva particular do patrimônio natural | US | estadual | 2011 | Lei nº 14324/11 |
| PE | ZN | UC | RPPN PEDRA D'ANTAS | Reserva Particular do Patrimônio Natural | US | estadual | 2011 | Lei nº 14324/11 |
| PE | ZN | UC | RPPN SERRA DO CONTENTE | Reserva Particular do Patrimônio Natural | US | federal | 2009 | Portaria nº 68 de 17/08/2009 / Alt. Lei nº 14324/11 |
| PE | ZN | UC | RVS MATA DE SANTA CRUZ | Refúgio de Vida Silvestre | PI | estadual | 2011 | Lei nº 14324/11 |
| PE | ZN | UC | RVS MATA DO BOM JARDIM | Refúgio de Vida Silvestre | PI | estadual | 2011 | Lei nº 14324/11 |
| PE | ZN | UC | RVS MATA DO JAGUARIBE | Refúgio de Vida Silvestre | PI | estadual | 2011 | Lei nº 14324/11 |
| PE | ZN | UC | RVS MATA LANÇO DOS CAÇÕES | Refúgio de Vida Silvestre | PI | estadual | 2011 | Lei nº 14324/11 |
| PE | ZN | UC | RVS MATAS DE ÁGUA AZUL | Refúgio de Vida Silvestre | PI | estadual | 2011 | Lei nº 14324/11 |

SUBTITLE

| | |
|---|--|
| | UC/AP created in 2008 and inserted in the RBMA Phase 6 and maintained in the RBMA Phase 7 (registered in the CNUC or in State Systems) |
| | UC/AP created until 2008 and inserted in the RBMA Phase 7 (registered in the CNUC or in State Systems) |
| | UC/AP created after 2008 and included in the RBMA Phase 7 (registered in the CNUC or in State Systems) |
| * | UC's Municipalities in the Categorization Process |



5.5.2 INDIGENOUS TERRITORY TI

| ZONE | AP TYPE | NAME TI | ETNIA | UF | LEGAL PHASE | MODALIDADE | UNITY ADMINISTRATIVE | SOURCE |
|--|---------------------|-------------------|--------|----|--------------|--------------------------|----------------------|--------|
| ZA | Território Indígena | XUKURU | Xucuru | PE | Regularizada | Tradicionalmente ocupada | CR-NE-I | FUNAI |
| ZA | Território Indígena | XUKURU DE CIMBRES | Xucuru | PE | Regularizada | Reserva Indígena | CR-NE-I | FUNAI |
| SUBTITLE | | | | | | | | |
| Protected Areas created up to 2008 and inserted into the RBMA Phase 6 and maintained at the RBMA Phase 7 | | | | | | | | |
| Protected Areas created after 2008 and inserted in the RBMA Phase 7 | | | | | | | | |

5.5.3 QUILOMBOLA TERRITORY TQ

| ZONE | AP TYPE | Nº PROCESS | COMMUNITY NAME | UF | PUBLICATION DATE 1 | PUBLICATION DATE 2 | TITLE DATE | RESPONSIBLE | ESFERA |
|--|-----------------------|----------------------|----------------|----|--------------------|--------------------|------------|-------------|---------|
| ZA | Território Quilombola | 54140.000472/2005-18 | TIMBO | PE | - | - | - | INCRA | FEDERAL |
| SUBTITLE | | | | | | | | | |
| Protected Areas created up to 2008 and inserted into the RBMA Phase 6 and maintained at the RBMA Phase 7 | | | | | | | | | |
| Protected Areas created after 2008 and inserted in the RBMA Phase 7 | | | | | | | | | |

5.6 ALAGOAS STATE

5.6.1 CONSERVATION UNITS AND OTHERS

| UF | ZONE | KIND OF | DENOMINATION OF THE PROTECTED | CATEGORY | GROUP | SPHERE | YEAR OF CREATION | LEGAL DECREE |
|----|------|---------|--------------------------------------|--------------------------------|-------|----------|------------------|--|
| AL | ZA | UC | APA COSTA DOS CORAIS | Área de Proteção Ambiental | US | federal | 1997 | Decreto nº s/n de 23/10/1997 |
| AL | ZA | UC | APA DE PIAÇABUÇU | Área de Proteção Ambiental | US | federal | 1983 | Decreto nº 88421 de 21/06/1983 |
| AL | ZN | UC | ESEC DE MURICI | Estação Ecológica | PI | federal | 2001 | Decreto nº S/N de 29/05/2001 |
| AL | ZN | APP | ESTUÁRIO | Área de Preservação Permanente | APP | - | 2008 | Lei 12.651/2012- Novo Código florestal |
| AL | ZN | APP | MANGUEZAL | Área de Preservação Permanente | APP | - | 2008 | Lei 12.651/2012- Novo Código florestal |
| AL | ZN | UC | REBIO DE PEDRA TALHADA | Reserva Biológica | PI | federal | 1989 | Decreto nº 98524 de 13/12/1989 |
| AL | ZN | APP | RECIFES COSTEIROS | Área de Preservação Permanente | APP | - | 2008 | Lei 12.651/2012- Novo Código florestal |
| AL | ZN | APP | REMANECENTES FLORESTAIS | Área de Preservação Permanente | APP | - | 2008 | Lei 12.651/2012- Novo Código florestal |
| AL | ZN | UC | RESEC CADO DE PEDRA | Reserva Ecológica | PI | - | - | Não disponibilizado |
| AL | ZA | UC | RESEC MANGUEZAIS DA LAGOA DO ROTEIRO | Reserva Ecológica | US | estadual | 1987 | Decreto nº 32.355 de 03/08/1987 |
| AL | ZA | UC | RESEC SACO DE PEDRA | Reserva Ecológica | US | estadual | 1985 | Decreto nº 6.274 de 05/06/95 |
| AL | ZA | UC | RESEX MARINHA DA LAGOA DO JEQUIÁ | Reserva Extrativista | US | federal | 2001 | Decreto nº s/n de 28/09/2001 |



| | | | | | | | | |
|----|----|-----|---|--|-----|----------|------|--|
| AL | ZN | APP | RESTINGAS E DUNAS | Área de Preservação Permanente | APP | - | 2008 | Lei 12.651/2012- Novo Código florestal |
| AL | ZN | UC | RPPN ALDEIA VERDE | Reserva Particular do Patrimônio Natural | US | estadual | 2007 | Portaria nº 005/2007 de 04/06/2007 |
| AL | ZN | UC | RPPN ANTONIO COUTINHO | Reserva Particular do Patrimônio Natural | US | - | 2007 | Portaria IMA 026/07 |
| AL | ZN | UC | RPPN BENEDITO COUTINHO | Reserva Particular do Patrimônio Natural | US | - | 2007 | Portaria IMA 025/07 |
| AL | ZN | UC | RPPN FAZ. BOA SORTE | Reserva Particular do Patrimônio Natural | US | estadual | 2007 | Portaria nº 015/2007 de 22/11/2007 |
| AL | ZN | UC | RPPN FAZ. CANADÁ | Reserva Particular do Patrimônio Natural | US | estadual | 2007 | Portaria nº 004/2007 de 04/06/2007 |
| AL | ZN | UC | RPPN FAZENDA PEREIRA | Reserva Particular do Patrimônio Natural | US | - | - | Não disponibilizado |
| AL | ZN | UC | RPPN FAZENDA ROSA DO SOL | Reserva Particular do Patrimônio Natural | US | - | - | Não disponibilizado |
| AL | ZN | UC | RPPN FAZENDA SÃO PEDRO | Reserva Particular do Patrimônio Natural | US | - | - | Não disponibilizado |
| AL | ZN | UC | RPPN LULA LOBO I | Reserva Particular do Patrimônio Natural | US | - | - | Não disponibilizado |
| AL | ZN | UC | RPPN OSWALDO TIMÓTEO (FAZ. SANTA MARIA) | Reserva Particular do Patrimônio Natural | US | estadual | 2007 | Portaria nº 018/2007 de 22/11/2007 |
| AL | ZN | UC | RPPN RESERVA GULANDIM | Reserva Particular do Patrimônio Natural | US | - | - | Não disponibilizado |
| AL | ZN | UC | RPPN RESERVA SANTA TEREZA | Reserva Particular do Patrimônio Natural | US | - | - | Não disponibilizado |
| AL | ZN | UC | RPPN VERA CRUZ | Reserva Particular do Patrimônio Natural | US | - | - | Não disponibilizado |
| AL | ZA | UC | APA DA MARITUBA DO PEIXE | Área de Proteção Ambiental | US | estadual | 1988 | Decreto nº 35858 de 07/03/1988 |
| AL | ZA | UC | APA DE MURICÍ | Área de Proteção Ambiental | US | estadual | 1997 | Lei ordinária nº 5907 de 17/03/1997 |
| AL | ZA | UC | APA DE SANTA RITA | Área de Proteção Ambiental | US | estadual | 1984 | Lei ordinária nº 4607 de 20/12/1984 |
| AL | ZA | UC | APA DO CATOLÉ E FERNÃO VELHO | Área de Proteção Ambiental | US | estadual | 1992 | Lei ordinária nº 5347 de 28/05/1992 |
| AL | ZN | UC | RPPN ALDEIA DO MAR | Reserva Particular do Patrimônio Natural | US | - | 2017 | Portaria IMA 33/17 |
| AL | ZN | UC | RPPN ALFREDO ELIAS DA ROSA OITICICA | Reserva Particular do Patrimônio Natural | US | - | 2017 | Portaria IMA 42/2017 |
| AL | ZN | UC | RPPN ANHUMAS I | Reserva Particular do Patrimônio Natural | US | - | 2017 | Portaria IMA 39/17 |
| AL | ZN | UC | RPPN ANHUMAS III | Reserva Particular do Patrimônio Natural | US | - | 2017 | Portaria IMA 37/17 |
| AL | ZN | UC | RPPN APOLINARIO | Reserva Particular do Patrimônio Natural | US | - | 2018 | Portaria IMA 16/18 |
| AL | ZN | UC | RPPN BOSQUE | Reserva Particular do Patrimônio Natural | US | - | 2009 | Portaria IMA 015/09 |
| AL | ZN | UC | RPPN CACHOEIRA | Reserva Particular do Patrimônio Natural | US | estadual | 2009 | Portaria nº 023/2008 de 22/06/2009 |
| AL | ZN | UC | RPPN CACHOEIRA | Reserva Particular do Patrimônio Natural | US | - | 2009 | Portaria IMA 012/09 |
| AL | ZN | UC | RPPN CONCEICAO LYRA 1 | Reserva Particular do Patrimônio Natural | US | - | 2018 | Portaria IMA 21/18 |
| AL | ZN | UC | RPPN CONCEICAO LYRA 2 | Reserva Particular do Patrimônio Natural | US | - | 2018 | Portaria IMA 20/18 |
| AL | ZN | UC | RPPN CONCEICAO LYRA 3 | Reserva Particular do Patrimônio Natural | US | - | 2018 | Portaria IMA 17/18 |
| AL | ZN | UC | RPPN CONCEICAO LYRA 4 | Reserva Particular do Patrimônio Natural | US | - | 2018 | Portaria IMA 19/18 |
| AL | ZN | UC | RPPN DUBINHA GUIMARÃES | Reserva Particular do Patrimônio Natural | US | - | 2017 | Portaria IMA 28/17 |



| | | | | | | | | |
|----|----|----|------------------------------|--|----|----------|------|------------------------------------|
| AL | ZN | UC | RPPN ESTRELA DO SUL | Reserva Particular do Patrimônio Natural | US | - | 2012 | Portaria IMA 09/12 |
| AL | ZN | UC | RPPN EUSTAQUIO TOLEDO NETO | Reserva Particular do Patrimônio Natural | US | - | 2017 | Portaria IMA 006/2017 |
| AL | ZN | UC | RPPN GARABU | Reserva Particular do Patrimônio Natural | US | - | 2013 | Portaria IMA 018/13 |
| AL | ZN | UC | RPPN GUANABARA | Reserva Particular do Patrimônio Natural | US | - | 2017 | Portaria IMA 38/17 |
| AL | ZN | UC | RPPN JULIA SILVEIRA COUTINHO | Reserva Particular do Patrimônio Natural | US | - | 2017 | Portaria IMA 22/2017 |
| AL | ZN | UC | RPPN LUIZ JATOBA FILHO | Reserva Particular do Patrimônio Natural | US | - | 2017 | Portaria IMA 007/2017 |
| AL | ZN | UC | RPPN LUIZ JOAQUIM BARBOSA | Reserva Particular do Patrimônio Natural | US | - | 2017 | Portaria IMA 35/17 |
| AL | ZN | UC | RPPN MACACOS | Reserva Particular do Patrimônio Natural | US | - | 2018 | Portaria IMA 23/18 |
| AL | ZN | UC | RPPN MADEIRAS | Reserva Particular do Patrimônio Natural | US | estadual | 2010 | Portaria nº 08/2010 de 23/04/2010 |
| AL | ZN | UC | RPPN OLHO DAGUA | Reserva Particular do Patrimônio Natural | US | - | 2017 | Portaria IMA 08/2017 |
| AL | ZN | UC | RPPN PAPA MEL | Reserva Particular do Patrimônio Natural | US | - | 2012 | Portaria IMA 08/12 |
| AL | ZN | UC | RPPN PINDOBA | Reserva Particular do Patrimônio Natural | US | - | 2017 | Portaria IMA 011/2017 |
| AL | ZN | UC | RPPN PLANALTO | Reserva Particular do Patrimônio Natural | US | - | 2009 | Portaria IMA 013/09 |
| AL | ZN | UC | RPPN PORTO ALEGRE | Reserva Particular do Patrimônio Natural | US | - | 2012 | Portaria IMA 010/12 |
| AL | ZN | UC | RPPN PORTO SEGURO | Reserva Particular do Patrimônio Natural | US | - | 2009 | Portaria IMA 011/09 |
| AL | ZN | UC | RPPN QUEBRA CARRO | Reserva Particular do Patrimônio Natural | US | - | 2017 | Portaria IMA 31/17 |
| AL | ZN | UC | RPPN SAINT MICHEL 1 | Reserva Particular do Patrimônio Natural | US | - | 2017 | Portaria IMA 17/2017 |
| AL | ZN | UC | RPPN SAINT MICHEL 2 | Reserva Particular do Patrimônio Natural | US | - | 2017 | Portaria IMA 16/2017 |
| AL | ZN | UC | RPPN SAINT MICHEL 3 | Reserva Particular do Patrimônio Natural | US | - | 2017 | Portaria IMA 18/2017 |
| AL | ZN | UC | RPPN SALVADOR LYRA | Reserva Particular do Patrimônio Natural | US | - | 2017 | Portaria IMA 12/2017 |
| AL | ZN | UC | RPPN SANTA CRISTINA | Reserva Particular do Patrimônio Natural | US | - | 2017 | Portaria IMA 10/2017 |
| AL | ZN | UC | RPPN SANTA FÉ | Reserva Particular do Patrimônio Natural | US | estadual | 2009 | Portaria nº 022/2008 de 22/06/2009 |
| AL | ZN | UC | RPPN SANTA MARIA | Reserva Particular do Patrimônio Natural | US | - | 2009 | Portaria IMA 010/09 |
| AL | ZN | UC | RPPN SENADOR CARLOS LYRA | Reserva Particular do Patrimônio Natural | US | - | 2018 | Portaria IMA 18/18 |
| AL | ZN | UC | RPPN SERENO | Reserva Particular do Patrimônio Natural | US | - | 2018 | Portaria IMA 22/18 |
| AL | ZN | UC | RPPN SERRA D'AGUA | Reserva Particular do Patrimônio Natural | US | - | 2013 | Portaria IMA 19/13 |
| AL | ZN | UC | RPPN TARCIZO TOLEDO CARNAUBA | Reserva Particular do Patrimônio Natural | US | - | 2017 | Portaria IMA 020/2017 |
| AL | ZN | UC | RPPN TRIUNFO | Reserva Particular do Patrimônio Natural | US | - | 2009 | Portaria IMA 014/09 |

SUBTITLE

UC/AP created in 2008 and inserted in the RBMA Phase 6 and maintained in the RBMA Phase 7 (registered in the CNUC or in State Systems)

UC/AP created until 2008 and inserted in the RBMA Phase 7 (registered in the CNUC or in State Systems)

UC/AP created after 2008 and included in the RBMA Phase 7 (registered in the CNUC or in State Systems)



5.6.2 INDIGENOUS TERRITORY TI

| ZONE | AP TYPE | NAME TI | ETNIA | UF | LEGAL PHASE | MODALIDADE | UNITY ADMINISTRATIVE | SOURCE |
|--|---------------------|-----------------|-----------------|----|--------------|--------------------------|----------------------|--------|
| ZA | Território Indígena | Xucuru-Kariri | Xucuru - Kariri | AL | Declarada | Tradicionalmente ocupada | CR-NE-I | FUNAI |
| ZA | Território Indígena | Kariri-Xocó | Kariri - Xocó | AL | Declarada | Tradicionalmente ocupada | CR-NE-I | FUNAI |
| ZA | Território Indígena | Fazenda Canto | Xucuru - Kariri | AL | Regularizada | Reserva Indígena | CR-NE-I | FUNAI |
| ZA | Território Indígena | Karapotó | Karapotó | AL | Regularizada | Reserva Indígena | CR-NE-I | FUNAI |
| ZA | Território Indígena | Kariri-Xocó | Kariri - Xocó | AL | Regularizada | Tradicionalmente ocupada | CR-NE-I | FUNAI |
| ZA | Território Indígena | Mata da Cafurna | Xucuru - Kariri | AL | Regularizada | Dominial Indígena | CR-NE-I | FUNAI |
| ZA | Território Indígena | Wassu-Cocal | Wassú | AL | Delimitada | Tradicionalmente ocupada | CR-NE-I | FUNAI |
| SUBTITLE | | | | | | | | |
| Protected Areas created up to 2008 and inserted into the RBMA Phase 6 and maintained at the RBMA Phase 7 | | | | | | | | |
| Protected Areas created after 2008 and inserted in the RBMA Phase 7 | | | | | | | | |

5.6.3 QUILOMBOLA TERRITORY TQ

| ZONE | AP TYPE | Nº PROCESS | COMMUNITY NAME | UF | PUBLICATION DATE 1 | PUBLICATION DATE 2 | TITLE DATE | RESPONSIBLE | ESFERA |
|--|-----------------------|----------------------|----------------|----|--------------------|--------------------|------------|-------------|--------|
| ZA | Território Quilombola | 54360.000140/2007-01 | TABACARIA | AL | 2007/10/02 | 2008/10/02 | - | - | - |
| SUBTITLE | | | | | | | | | |
| Protected Areas created up to 2008 and inserted into the RBMA Phase 6 and maintained at the RBMA Phase 7 | | | | | | | | | |
| Protected Areas created after 2008 and inserted in the RBMA Phase 7 | | | | | | | | | |

5.7 SERGIPE STATE

5.7.1 CONSERVATION UNITS AND OTHERS

| UF | ZONE | KIND OF | DENOMINATION OF THE PROTECTED | CATHEGORY | GROUP | SPHERE | YEAR OF | LEGAL DECREE |
|----|------|---------|-------------------------------------|--------------------------------|---------|---------|---------|--|
| SE | ZA | UC | APA LITORAL NORTE DO ESTADO DA BAÍA | Área de Proteção Ambiental | US | - | 1992 | Decreto nº 1.046 de 17/03/1992 |
| SE | ZN | APP | ESTUÁRIO | Área de Preservação Permanente | PI / US | - | 2008 | Lei 12.651/2012- Novo Código florestal |
| SE | ZA | UC | FLONA DO IBURA | Floresta Natural | US | federal | 2005 | Decreto nº S/N de 19/09/2005 |
| SE | ZN | UC | PARNA DA SERRA DE ITABAIANA | Parque Nacional | PI | federal | 2005 | Decreto nº S/N de 15/06/2005 |
| SE | ZN | UC | REBIO DE SANTA ISABEL | Reserva Biológica | PI | federal | 1988 | Decreto nº 96999 de 20/10/1988 |
| SE | ZN | UC | REBIO DO LITORAL SUL | Reserva Biológica | PI | - | - | Não disponibilizado |



| | | | | | | | | |
|-----------------|--|----|--|--|----|----------|------|--|
| SE | ZN | UC | RPPN FAZENDA BONFIM DA CACHOEIRA | Reserva Particular do Patrimônio Natural | US | - | 1998 | Portaria 039/97-N Retificação - DOU 103 - 02/06/1998 |
| SE | ZN | UC | RPPN MATA 01 (BOM JARDIM) E MATA 02,03 E 04 (TAPERA) | Reserva Particular do Patrimônio Natural | US | - | 2006 | Portaria nº 102 - DOU 243 - 20/12/2006 |
| SE | ZN | UC | RPPN MATA 01 E 02 (MARINHEIRO) E MATA 03 (PEDRA DA URÇA) | Reserva Particular do Patrimônio Natural | US | - | 2007 | Portaria nº 4 de 10/01/2007 |
| SE | ZN | UC | RVS MATA DO JUNCO | Refúgio de Vida Silvestre | PI | estadual | 2007 | Decreto nº 24994 de 27/12/2007 |
| SE | ZN | UC | RPPN DO CAJU | Reserva Particular do Patrimônio Natural | US | federal | 2011 | Portaria nº 4 de 18/01/2011 |
| SE | ZN | UC | RPPN DONA BENTA E SEU CABOCLO | Reserva Particular do Patrimônio Natural | US | federal | 2010 | Portaria nº 71 de 31/08/2010 |
| SE | ZN | UC | RPPN FAZENDA CASTELO | Reserva Particular do Patrimônio Natural | US | - | 2018 | Portaria nº 664 de 10/07/2018 |
| SE | ZN | UC | RPPN LAGOA ENCANTADA DO MORRO DA LUCRÉCIA | Reserva Particular do Patrimônio Natural | US | federal | 2011 | Portaria nº 92 de 21/11/2011 |
| SUBTITLE | | | | | | | | |
| | UC/AP created in 2008 and inserted in the RBMA Phase 6 and maintained in the RBMA Phase 7 (registered in the CNUC or in State Systems) | | | | | | | |
| | UC/AP created until 2008 and inserted in the RBMA Phase 7 (registered in the CNUC or in State Systems) | | | | | | | |
| | UC/AP created after 2008 and included in the RBMA Phase 7 (registered in the CNUC or in State Systems) | | | | | | | |

5.7.2 QUILOMBOLA TERRITORY TQ

| ZONE | AP TYPE | Nº PROCESS | COMMUNITY NAME | UF | PUBLICATION DATE 1 | PUBLICATION DATE 2 | TITLE DATE | RESPONSIBLE | ESFERA |
|-----------------|--|----------------------|---------------------|----|--------------------|--------------------|------------|-------------|---------|
| ZA | Território Quilombola | 5437.0000786/2006-80 | LADEIRAS | SE | 13/12/2012 | - | - | INCRA | FEDERAL |
| ZA | Território Quilombola | 54370.001177/2011-13 | Curuanha | SE | - | 03/11/2015 | - | INCRA | FEDERAL |
| ZA | Território Quilombola | 54370.000520/2004-75 | LAGOA DOS CAMPINHOS | SE | 2007/10/08 | 2008/12/09 | 0000/00/00 | INCRA | FEDERAL |
| ZA | Território Quilombola | 54370.000782/2006-00 | FORTE | SE | 23/12/2013 | - | - | INCRA | FEDERAL |
| ZA | Território Quilombola | 54370.000321/2007-18 | PIRANGI | SE | - | - | 05/12/2013 | INCRA | FEDERAL |
| ZA | Território Quilombola | 54370.000783/2006-46 | CARAIBAS | SE | 2011/10/26 | 0000/00/00 | 0000/00/00 | INCRA | FEDERAL |
| ZA | Território Quilombola | 54370.000787/2006-24 | PATIOBA | SE | - | - | - | INCRA | FEDERAL |
| ZA | Território Quilombola | 54370.000952/2006-48 | BREJO DOS NEGROS | SE | 30/04/2015 | 04/05/2015 | - | INCRA | FEDERAL |
| ZA | Território Quilombola | 54370.001903/2010-17 | PONTAL DA BARRA | SE | 2011/10/26 | 0000/00/00 | 0000/00/00 | INCRA | FEDERAL |
| ZA | Território Quilombola | 54370000780/2006-11 | LUZIENSE | SE | 2010/12/15 | 0000/00/00 | 0000/00/00 | INCRA | FEDERAL |
| ZA | Território Quilombola | 54370.000779/2006-88 | DESTERRO | SE | 2015/11/21 | 2015/11/24 | 0000/00/00 | INCRA | FEDERAL |
| ZA | Território Quilombola | 54370.000320/2007-65 | MALOCA | SE | - | - | - | INCRA | FEDERAL |
| SUBTITLE | | | | | | | | | |
| | Protected Areas created up to 2008 and inserted into the RBMA Phase 6 and maintained at the RBMA Phase 7 | | | | | | | | |
| | Protected Areas created after 2008 and inserted in the RBMA Phase 7 | | | | | | | | |



5.8 BAHIA STATE

5.8.1 CONSERVATION UNITS AND OTHERS

| UF | ZONE | KIND OF PROTECTED AREA | DENOMINATION OF THE PROTECTED | CATHEGORY | GROUP | SPHERE | YEAR OF | LEGAL DECREE |
|----|------|------------------------|--|----------------------------|-------|-----------|---------|---|
| BA | ZA | UC | APA BACIA DO COBRE / SÃO BARTOLOMEU | Área de Proteção Ambiental | US | estadual | 2001 | Decreto nº 7.970 de 06/06/2001 |
| BA | ZA | UC | APA BAÍA DE CAMAMU | Área de Proteção Ambiental | US | estadual | 2002 | Decreto nº 8175 de 28/02/2002 |
| BA | ZA | UC | APA BAÍA DE TODOS OS SANTOS | Área de Proteção Ambiental | US | estadual | 1999 | Decreto nº 7.595 de 06/09/1999 |
| BA | ZA | UC | APA CAMINHOS ECOLÓGICOS DA BOA ESPERANÇA | Área de Proteção Ambiental | US | estadual | 2003 | Decreto nº 8.552 de 05/06/2003 |
| BA | ZA | UC | APA CARAÍVA/ TRANCOSO | Área de Proteção Ambiental | US | estadual | 1993 | Decreto nº 2.215 de 15/06/1993 |
| BA | ZA | UC | APA COROA VERMELHA | Área de Proteção Ambiental | US | estadual | 1993 | Decreto nº 2.184 de 07/06/1993 |
| BA | ZA | UC | APA COSTA DE ITACARÉ/ SERRA GRANDE | Área de Proteção Ambiental | US | estadual | 1993 | Decreto nº 2.186 de 08/06/1993 |
| BA | ZA | UC | APA COSTA DOURADA | Área de Proteção Ambiental | US | municipal | 1999 | Lei nº274 de 01/08/1999 |
| BA | ZA | UC | APA DA LAGOA DA CCC | Área de Proteção Ambiental | US | municipal | 1993 | Decreto nº23 de 04/06/1993 |
| BA | ZA | UC | APA DA PENÍNSULA DE MARAÚ | Área de Proteção Ambiental | US | municipal | 1997 | Decreto nº15 de 09/09/1997 |
| BA | ZA | UC | APA DA SERRA DO OURO | Área de Proteção Ambiental | US | estadual | 2006 | Decreto nº 10.194 de 28/12/2006 |
| BA | ZA | UC | APA DO RECIFE DAS PINAÚNAS | Área de Proteção Ambiental | US | municipal | 1997 | Lei nº467 de 20/10/1997 |
| BA | ZA | UC | APA DUNAS E VEREDAS DO BAIXO MÉDIO SÃO FRANCISCO | Área de Proteção Ambiental | US | estadual | 1997 | Decreto nº 6.547 de 20/07/1997 |
| BA | ZA | UC | APA GUAIBIM | Área de Proteção Ambiental | US | estadual | 1992 | Decreto nº 1.164 de 11/05/1992/ Alterado Dec nº 8.649 de 23/09/2003 |
| BA | ZA | UC | APA JOANES IPITANGA | Área de Proteção Ambiental | US | estadual | 1999 | Decreto nº 7.539 de 05-06-1999 |
| BA | ZA | UC | APA LAGO DE PEDRA DO CAVALO | Área de Proteção Ambiental | US | estadual | 1997 | Decreto nº6.548 de 18/07/1997 |
| BA | ZA | UC | APA LAGOA ENCANTADA E RIO ALMADA | Área de Proteção Ambiental | US | estadual | 1993 | Decreto nº 2.217 de 15/06/1993 / Alterado Dec. 8.650/2003 |
| BA | ZA | UC | APA LAGOAS DE GUARAJUBA | Área de Proteção Ambiental | US | estadual | 1991 | Resolução nº 387 de 28/02/1991 |
| BA | ZA | UC | APA LAGOAS E DUNAS DO ABAETÉ | Área de Proteção Ambiental | US | estadual | 1987 | Decreto nº 351 de 23/09/1987 / Alterado Dec. 2.540/1993 |
| BA | ZA | UC | APA LITORAL NORTE DO ESTADO DA BAÍA | Área de Proteção Ambiental | US | estadual | 1992 | Decreto nº 1.046 de 17/03/1992 |
| BA | ZA | UC | APA MANGUE SECO | Área de Proteção Ambiental | US | estadual | 1991 | Decreto nº 605 de 06/11/1991 |
| BA | ZA | UC | APA MARIMBUS / IRAQUARA | Área de Proteção Ambiental | US | estadual | 1993 | Decreto nº 2.216 de 15/06/1993 |
| BA | ZA | UC | APA MUNICIPAL PLANÍCIE COSTEIRA DO GUAIBIM | Área de Proteção Ambiental | US | municipal | 2007 | Decreto nº424 de 08/05/2007 |
| BA | ZA | UC | APA PLATAFORMA CONTINENTAL DO LITORAL NORTE | Área de Proteção Ambiental | US | estadual | 2003 | Decreto nº 8.553 de 06/06/2003 |



| | | | | | | | | |
|----|----|----------------|---|-----------------------------------|---------|-----------|------|--|
| BA | ZA | UC | APA PONTA DA BALEIA / ABROLHOS | Área de Proteção Ambiental | US | estadual | 1993 | Decreto nº 2.218 de 15/06/1993 |
| BA | ZA | UC | APA PRATIGI | Área de Proteção Ambiental | US | estadual | 2001 | Decreto nº 7.272 de 02/04/1998 / Alterado Dec. 8.036 / 2001 |
| BA | ZN | UC | APA RIO CAPIVARA | Área de Proteção Ambiental | PI | estadual | 1993 | Decreto nº 2.219 de 14/05/1993 |
| BA | ZA | UC | APA RIO PRETO | Área de Proteção Ambiental | US | estadual | 2006 | Decreto nº 10.019 de 05/06/2006 |
| BA | ZA | UC | APA SANTO ANTÔNIO | Área de Proteção Ambiental | US | estadual | 1994 | Decreto nº 3.413 de 01/09/1994 |
| BA | ZA | UC | APA SÃO JOAQUIM DA CABONHA APA I, APA II | Área de Proteção Ambiental | US | - | - | Não disponibilizado |
| BA | ZA | UC | APA TINHARÉ BOIPEBA | Área de Proteção Ambiental | US | estadual | 1992 | Decreto nº 1.240 de 05/06/1992 |
| BA | - | Minicorredores | BOA NOVA POÇÕES | Minicorredores | PI / US | estadual | 2006 | Decreto estadual nº. 1633- R/2006: 7 |
| BA | - | Minicorredores | CONDURU | Minicorredores | PI / US | estadual | 2006 | Decreto estadual nº. 1633- R/2006: 7 |
| BA | - | Minicorredores | DESCOBRIMENTO | Minicorredores | PI / US | estadual | 2006 | Decreto estadual nº. 1633- R/2006: 7 |
| BA | ZN | UC | ESEC ESTADUAL WENCESLAU GUIMARÃES | Estação Ecológica | PI | estadual | 1997 | Decreto nº 6.228 de 22/02/1997 |
| BA | ZN | UC | ESEC RIO PRETO | Estação Ecológica | PI | estadual | 2005 | Decreto nº 9.441 de 06/06/2005 |
| BA | ZN | AP | ESTAÇÃO VERACEL | Área de Proteção Ambiental | - | - | - | Não disponibilizado |
| BA | ZN | APP | LAGO | Área de Preservação Permanente | APP | - | 2008 | Lei 12.651/2012- Novo Código florestal |
| BA | ZN | APP | MANGUEZAL | Área de Preservação Permanente | APP | - | 2008 | Lei 12.651/2012- Novo Código florestal |
| BA | - | Minicorredores | MARINHO DE ABROLIOS | Minicorredores | PI / US | estadual | 2006 | Decreto estadual nº. 1633- R/2006: 7 |
| BA | ZN | UC | MONA CACHOEIRA DO FERRO DOIDO | Monumento Natural | PI | estadual | 1998 | Decreto 7.412 de 17/08/1998 |
| BA | ZN | UC | MONA DOS CANIONS DO SUBAÉ | Monumento Natural | PI | estadual | 2006 | Decreto nº 10.018 de 06/06/2006 |
| BA | - | Minicorredores | MONTE PASCOAL | Minicorredores | PI / US | - | 2006 | Decreto estadual nº. 1633- R/2006: 7 |
| BA | - | Minicorredores | PAPUÃ - PRATIGI | Minicorredores | PI / US | - | 2006 | Decreto estadual nº. 1633- R/2006: 7 |
| BA | ZN | UC | PARNA DA CHAPADA DIAMANTINA | Parque Nacional | PI | federal | 1985 | Decreto nº 91.655 de 17/09/1985 |
| BA | ZN | UC | PARNA DO DESCOBRIMENTO | Parque Nacional | PI | federal | 1999 | Decreto nº s/n de 20/04/1999 |
| BA | ZN | UC | PARNA DO MONTE PASCOAL | Parque Nacional | PI | federal | 1961 | Decreto nº 242 de 29/11/1961 |
| BA | ZN | UC | PARNA MARINHO DOS ABROLHOS | Parque Nacional | PI | federal | 1983 | Decreto nº 88218 de 06/04/1983 |
| BA | ZN | UC | PARNA PAU BRASIL | Parque Nacional | PI | federal | 1999 | Decreto nº S/N de 20/04/1999 |
| BA | - | Minicorredores | PAU - BRASIL | Minicorredores | PI / US | - | 2006 | Decreto estadual nº. 1633- R/2006: 7 |
| BA | ZN | UC | PE DA SERRA DO CONDURU | Parque Estadual | PI | estadual | 1997 | Decreto nº 6.227 de 22/02/1997 |
| BA | ZN | UC | PE DAS SETE PASSAGENS | Parque Estadual | PI | estadual | 2000 | Decreto nº 7.808 de 25/05/2000 |
| BA | ZN | UC | PE DO MORRO DO CHAPÉU | Parque Estadual | PI | estadual | 1998 | Decreto nº 7.413 de 18/08/1998 / Lei nº 12.924 de 13/12/2013 |
| BA | ZN | UC | PM DA SERRA DO PERIPERI | Parque Municipal | PI* | municipal | 1999 | Decreto nº9480 de 16/06/1999 |
| BA | ZN | UC | PM DE MUCUGÊ | Parque Municipal | PI* | municipal | 1999 | Decreto nº235 de 15/03/1999 |



| | | | | | | | | |
|----|----|----------------|-----------------------------------|--|---------|-----------|------|--|
| BA | ZN | UC | PM MARINHO DO RECIFE DE FORA | Parque Municipal | PI* | municipal | 1997 | Lei nº260 de 16/12/1997 |
| BA | ZN | UC | PM MARINHO RECIFE DE FORA | Parque Municipal | PI* | municipal | - | Não disponibilizado |
| BA | ZN | UC | PNM DA BOA ESPERANÇA | Parque Natural Municipal | PI | municipal | 2001 | Lei Complementar nº 01 de 07/06/2001/ Alterada Lei nº 3756 de 09/11/2015 |
| BA | ZN | UC | PNM DA MACAQUEIRAS | Parque Natural Municipal | PI | municipal | 2003 | Lei nº651 de 11/09/2003 |
| BA | ZN | UC | PNM DA RESTINGA DE PRAIA DO FORTE | Parque Natural Municipal | PI | municipal | 2008 | Lei nº367 de 12/09/2008 |
| BA | ZN | UC | PNM DA SERRA DAS ALMAS | Parque Natural Municipal | PI | municipal | 2002 | Decreto nº01 de 19/01/2002 |
| BA | ZN | UC | PNM DO ESPALHADO | Parque Natural Municipal | PI | municipal | 2005 | Lei nº015/2005 |
| BA | ZN | UC | PNM DO MORRO DO PAI INÁCIO | Parque Natural Municipal | PI | municipal | 2001 | Decreto nº548 de 14/12/2001 |
| BA | ZN | UC | REBIO DE UNA | Reserva Biológica | PI | federal | 1980 | Decreto nº 85463 de 10/12/1980 |
| BA | ZN | UC | REBIO CÔRREGO GRANDE | Reserva Biológica | PI | - | - | Não disponibilizado |
| BA | ZA | UC | RESEX BAÍA DE IGUAPE | Reserva Extrativista | US | - | - | Não disponibilizado |
| BA | ZA | UC | RESEX CASSURUBA | Reserva Extrativista | US | - | - | Não disponibilizado |
| BA | ZA | UC | RESEX CORUMBAU | Reserva Extrativista | US | federal | 2000 | Decreto nº S/N de 22/09/2000 |
| BA | ZA | UC | RESEX DE CANAVIEIRAS | Reserva Extrativista | US | federal | 2006 | Decreto nº S/N de 06/06/2006 |
| BA | ZA | UC | RESEX DE CANAVIEIRAS | Reserva Extrativista | US | - | - | Não disponibilizado |
| BA | ZA | UC | RESEX ILHAS DE CASSURUBA | Reserva Extrativista | US | - | - | Não disponibilizado |
| BA | ZA | UC | RESEX MARINHA CORUMBAU | Reserva Extrativista | US | - | - | Não disponibilizado |
| BA | ZA | UC | RESEX MARINHA DA BAIÁ DO IGUAPE | Reserva Extrativista | US | federal | 2000 | Decreto nº S/N de 14/08/2000 |
| BA | ZA | UC | RESEX PONTA DO CORUMBAU | Reserva Extrativista | US | - | - | Não disponibilizado |
| BA | - | Minicorredores | RESTINGA | Minicorredores | PI / US | estadual | 2006 | Decreto estadual nº. 1633-R/2006: 7 |
| BA | ZA | UC | RPPN AGDA | Reserva Particular do Patrimônio Natural | US | - | - | Não disponibilizado |
| BA | ZN | UC | RPPN ARAÇARI | Reserva Particular do Patrimônio Natural | US | - | - | Não disponibilizado |
| BA | ZN | UC | RPPN BOM SOSSEGO II | Reserva Particular do Patrimônio Natural | US | federal | 2008 | Portaria nº 26 de 07/05/2008 |
| BA | ZN | UC | RPPN CAJUEIRO | Reserva Particular do Patrimônio Natural | US | - | - | Não disponibilizado |
| BA | ZN | UC | RPPN CARROULA | Reserva Particular do Patrimônio Natural | US | federal | 2003 | Portaria nº 175 de 03/01/2003 |
| BA | ZN | UC | RPPN CONTENDAS II | Reserva Particular do Patrimônio Natural | US | - | - | Não disponibilizado |
| BA | ZN | UC | RPPN CÔRREGO DOS BOIS | Reserva Particular do Patrimônio Natural | US | - | - | Não disponibilizado |
| BA | ZN | UC | RPPN DA MAMONA | Reserva Particular do Patrimônio Natural | US | - | - | Não disponibilizado |
| BA | ZN | UC | RPPN DAS ÁGUAS E DAS MATAS | Reserva Particular do Patrimônio Natural | US | - | - | Não disponibilizado |
| BA | ZN | UC | RPPN DAS DUNAS | Reserva Particular do Patrimônio Natural | US | federal | 2004 | Portaria nº 17 de 05/03/2004 |
| BA | ZN | UC | RPPN DAS NASCENTES | Reserva Particular do Patrimônio Natural | US | - | - | Não disponibilizado |
| BA | ZN | UC | RPPN DUNAS DE SANTO ANTÔNIO | Reserva Particular do Patrimônio Natural | US | federal | 2001 | Portaria nº 65 de 04/06/2001 |
| BA | ZN | UC | RPPN ECOPARQUE DE UNA | Reserva Particular do Patrimônio Natural | US | - | - | Não disponibilizado |



| | | | | | | | | |
|----|----|----|------------------------------|--|----|---------|------|--------------------------------|
| BA | ZN | UC | RPPN ESTÂNCIA MANACÁ | Reserva Particular do Patrimônio Natural | US | - | - | Não disponibilizado |
| BA | ZN | UC | RPPN FAZENDA ÁGUA BRANCA | Reserva Particular do Patrimônio Natural | US | - | - | Não disponibilizado |
| BA | ZN | UC | RPPN FAZENDA ARAPAUNA | Reserva Particular do Patrimônio Natural | US | - | - | Não disponibilizado |
| BA | ZN | UC | RPPN FAZENDA ARTE VERDE | Reserva Particular do Patrimônio Natural | US | - | - | Não disponibilizado |
| BA | ZN | UC | RPPN FAZENDA AVAÍ | Reserva Particular do Patrimônio Natural | US | - | - | Não disponibilizado |
| BA | ZN | UC | RPPN FAZENDA COQUEIROS | Reserva Particular do Patrimônio Natural | US | - | - | Não disponibilizado |
| BA | ZN | UC | RPPN FAZENDA ITACIRA | Reserva Particular do Patrimônio Natural | US | - | - | Não disponibilizado |
| BA | ZN | UC | RPPN FAZENDA KAYBÍ | Reserva Particular do Patrimônio Natural | US | - | - | Não disponibilizado |
| BA | ZN | UC | RPPN FAZENDA LONTRA/ SAUDADE | Reserva Particular do Patrimônio Natural | US | - | - | Não disponibilizado |
| BA | ZN | UC | RPPN FAZENDA PANEMA | Reserva Particular do Patrimônio Natural | US | - | - | Não disponibilizado |
| BA | ZN | UC | RPPN FAZENDA PARAÍSO | Reserva Particular do Patrimônio Natural | US | - | - | Não disponibilizado |
| BA | ZN | UC | RPPN FAZENDA PINDORAMA | Reserva Particular do Patrimônio Natural | US | - | - | Não disponibilizado |
| BA | ZN | UC | RPPN FAZENDA SÃO JOÃO | Reserva Particular do Patrimônio Natural | US | - | - | Não disponibilizado |
| BA | ZN | UC | RPPN FAZENDA SOSSEGO | Reserva Particular do Patrimônio Natural | US | - | - | Não disponibilizado |
| BA | ZN | UC | RPPN GUANANDI | Reserva Particular do Patrimônio Natural | US | - | - | Não disponibilizado |
| BA | ZN | UC | RPPN GUARIRÚ | Reserva Particular do Patrimônio Natural | US | - | - | Não disponibilizado |
| BA | ZN | UC | RPPN ITACIRA | Reserva Particular do Patrimônio Natural | US | - | - | Não disponibilizado |
| BA | ZN | UC | RPPN JACUBA VELHA | Reserva Particular do Patrimônio Natural | US | federal | 2008 | Portaria nº 71 de 10/09/2008 |
| BA | ZN | UC | RPPN JATAIPEBA | Reserva Particular do Patrimônio Natural | US | - | - | Não disponibilizado |
| BA | ZN | UC | RPPN JUERAMA | Reserva Particular do Patrimônio Natural | US | - | - | Não disponibilizado |
| BA | ZN | UC | RPPN JUERANA | Reserva Particular do Patrimônio Natural | US | - | - | Não disponibilizado |
| BA | ZN | UC | RPPN JUERANA MILAGROSA | Reserva Particular do Patrimônio Natural | US | - | - | Não disponibilizado |
| BA | ZN | UC | RPPN LAGOA DO PEIXE | Reserva Particular do Patrimônio Natural | US | - | - | Não disponibilizado |
| BA | ZN | UC | RPPN MATA DA CALIFÓRNIA | Reserva Particular do Patrimônio Natural | US | - | - | Não disponibilizado |
| BA | ZN | UC | RPPN OURO VERDE | Reserva Particular do Patrimônio Natural | US | - | - | Não disponibilizado |
| BA | ZN | UC | RPPN PEDRA DO SABIÁ | Reserva Particular do Patrimônio Natural | US | - | - | Não disponibilizado |
| BA | ZN | UC | RPPN PORTAL CURUPIRA | Reserva Particular do Patrimônio Natural | US | - | - | Não disponibilizado |
| BA | ZN | UC | RPPN RESERVA CAPITÃO | Reserva Particular do Patrimônio Natural | US | - | - | Não disponibilizado |
| BA | ZN | UC | RPPN RESERVA DA PENINHA | Reserva Particular do Patrimônio Natural | US | federal | 1992 | Decreto nº 1.164 de 11/05/1992 |
| BA | ZN | UC | RPPN RESERVA FUGIDOS | Reserva Particular do Patrimônio Natural | US | - | - | Não disponibilizado |
| BA | ZN | UC | RPPN RESERVA MATO GROSSO | Reserva Particular do Patrimônio Natural | US | - | - | Não disponibilizado |



| | | | | | | | | |
|----|----|----|---|--|----|----------|------|--------------------------------|
| BA | ZN | UC | RPPN RESERVA NAT. DA SERRA DO TEIMOSO | Reserva Particular do Patrimônio Natural | US | - | - | Não disponibilizado |
| BA | ZN | UC | RPPN RESERVA NATURAL DA SERRA DO TEIMOSO | Reserva Particular do Patrimônio Natural | US | - | - | Não disponibilizado |
| BA | ZN | UC | RPPN RESERVA PANEMA | Reserva Particular do Patrimônio Natural | US | - | - | Não disponibilizado |
| BA | ZN | UC | RPPN RESERVA SALTO APEPIQUE | Reserva Particular do Patrimônio Natural | US | - | - | Não disponibilizado |
| BA | ZN | UC | RPPN RIO CAPITÃO | Reserva Particular do Patrimônio Natural | US | federal | 2004 | Portaria nº 24 de 09/03/2004 |
| BA | ZN | UC | RPPN RIO DO BRASIL I | Reserva Particular do Patrimônio Natural | US | federal | 2008 | Portaria nº 93 de 21/11/2008 |
| BA | ZN | UC | RPPN RIO DO BRASIL II | Reserva Particular do Patrimônio Natural | US | federal | 2008 | Portaria nº 87 de 21/11/2008 |
| BA | ZN | UC | RPPN RIO DO BRASIL III | Reserva Particular do Patrimônio Natural | US | federal | 2008 | Portaria nº 88 de 21/11/2008 |
| BA | ZN | UC | RPPN RIO DO BRASIL IV | Reserva Particular do Patrimônio Natural | US | federal | 2008 | Portaria nº 89 de 21/11/2008 |
| BA | ZN | UC | RPPN RIO DO BRASIL V | Reserva Particular do Patrimônio Natural | US | federal | 2008 | Portaria nº 90 de 21/11/2008 |
| BA | ZN | UC | RPPN RIO DOS MONOS | Reserva Particular do Patrimônio Natural | US | federal | 2006 | Portaria nº 19 de 10/03/2006 |
| BA | ZN | UC | RPPN SALTO APEPIQUE | Reserva Particular do Patrimônio Natural | US | - | - | Não disponibilizado |
| BA | ZN | UC | RPPN SÃO JOQUIM DA CABONHA APA I E APA II | Reserva Particular do Patrimônio Natural | US | - | - | Não disponibilizado |
| BA | ZN | UC | RPPN SAPUCAIA | Reserva Particular do Patrimônio Natural | US | - | - | Não disponibilizado |
| BA | ZN | UC | RPPN TAQUARA | Reserva Particular do Patrimônio Natural | US | - | - | Não disponibilizado |
| BA | ZN | UC | RPPN TUIM | Reserva Particular do Patrimônio Natural | US | - | - | Não disponibilizado |
| BA | ZN | UC | RPPN VERA CRUZ | Reserva Particular do Patrimônio Natural | US | - | - | Não disponibilizado |
| BA | ZN | UC | RVS DE UNA | Refúgio de Vida Silvestre | PI | federal | 2007 | Decreto nº s/n de 21/12/2007 |
| BA | ZN | UC | RVS DO RIO DOS FRADES | Refúgio de Vida Silvestre | PI | federal | 2007 | Decreto nº S/N de 21/12/2007 |
| BA | ZA | UC | APA SERRA DO BARBADO | Área de Proteção Ambiental | US | estadual | 1993 | Decreto nº 2.183 de 08/06/1993 |
| BA | ZA | UC | ARIE NASCENTE DO RIO DE CONTAS | Área de Relevante Interesse Ecológico | US | estadual | 2001 | Decreto nº 7.968 de 06/06/2001 |
| BA | ZA | UC | ARIE SERRA DO OROBÓ | Área de Relevante Interesse Ecológico | US | estadual | 2002 | Decreto nº 8.267 de 06/06/2002 |
| BA | ZN | UC | RPPN BOA UNIÃO | Reserva Particular do Patrimônio Natural | US | federal | 2007 | Portaria nº 29 de 12/04/2007 |
| BA | ZN | UC | RPPN HELICO | Reserva Particular do Patrimônio Natural | US | federal | 2007 | Portaria nº 09 de 19/01/2007 |
| BA | ZN | UC | RPPN JATOBÁ | Reserva Particular do Patrimônio Natural | US | federal | 2008 | Portaria nº 101 de 15/12/2008 |
| BA | ZN | UC | RPPN MÃE DA MATA | Reserva Particular do Patrimônio Natural | US | federal | 2004 | Portaria nº 32 de 10/03/2004 |
| BA | ZN | UC | RPPN PRIMAVERA | Reserva Particular do Patrimônio Natural | US | federal | 2008 | Portaria nº 76 de 11/09/2008 |
| BA | ZN | UC | RPPN PRIMAVERA I | Reserva Particular do Patrimônio Natural | US | federal | 2008 | Portaria nº 75 de 11/09/2008 |
| BA | ZN | UC | RPPN RESERVA MARIA VICENTINI LOPES | Reserva Particular do Patrimônio Natural | US | federal | 2008 | Portaria nº 69 de 10/09/2008 |
| BA | ZN | UC | RPPN RESERVA SÃO JOSÉ | Reserva Particular do Patrimônio Natural | US | federal | 2008 | Portaria nº 4 de 06/02/2008 |
| BA | ZN | UC | RPPN RIACHO DAS PEDRAS | Reserva Particular do Patrimônio Natural | US | federal | 2008 | Portaria nº 77 de 11/09/2008 |



| | | | | | | | | |
|----|----|----------------|--|--|---------|-----------|------|--|
| BA | ZN | UC | RPPN RIO JARDIM | Reserva Particular do Patrimônio Natural | US | federal | 2007 | Portaria nº 20 de 14/03/2007 |
| BA | ZN | UC | RPPN SANTA MARIA I | Reserva Particular do Patrimônio Natural | US | federal | 2008 | Portaria nº 96 de 15/12/2008 |
| BA | ZN | UC | RPPN SANTA MARIA II | Reserva Particular do Patrimônio Natural | US | federal | 2008 | Portaria nº 97 de 15/12/2008 |
| BA | ZN | UC | RPPN SANTA MARIA III | Reserva Particular do Patrimônio Natural | US | federal | 2008 | Portaria nº 104 de 31/12/2008 |
| BA | ZN | UC | RPPN TRIÂNGULO | Reserva Particular do Patrimônio Natural | US | federal | 2008 | Portaria nº 73 de 10/09/2008 |
| BA | - | Minicorredores | SERRA DAS ONÇAS | Minicorredores | PI / US | estadual | 2006 | Decreto estadual nº. 1633-R/2006: 7 |
| BA | - | Minicorredores | UNA - BAIXÃO - LONTRAS | Minicorredores | PI / US | estadual | 2006 | Decreto estadual nº. 1633-R/2006: 7 |
| BA | ZA | UC | APA DA BARRAGEM | Área de Proteção Ambiental | US | municipal | 2015 | Lei nº156 de 10/03/2015 |
| BA | ZA | UC | APA DA CANABRAVA | Área de Proteção Ambiental | US | municipal | 2015 | Lei nº156 de 10/03/2015 |
| BA | ZA | UC | APA DA GAMELEIRA | Área de Proteção Ambiental | US | municipal | 2015 | Lei nº156 de 10/03/2015 |
| BA | ZA | UC | APA DA PEDRA BRANCA | Área de Proteção Ambiental | US | municipal | 2015 | Lei nº156 de 10/03/2015 |
| BA | ZA | UC | APA DA PEDRA DO QUEIXINHO | Área de Proteção Ambiental | US | municipal | 2015 | Lei nº156 de 10/03/2015 |
| BA | ZA | UC | APA DO MORRO DE SANTANA | Área de Proteção Ambiental | US | municipal | 2015 | Lei nº156 de 10/03/2015 |
| BA | ZA | UC | APA VALE DAS CASCATAS | Área de Proteção Ambiental | US | municipal | 2015 | Decreto nº54 de 12/11/2015 |
| BA | ZA | UC | ARIE CORREDOR ECOLÓGICO LAGOA ENCANTADA/SERRA DO CONDURU | Área de Relevante Interesse Ecológico | US | municipal | 2009 | Lei nº 3427 de 15/08/2009 |
| BA | ZN | UC | MONAT MUNICIPAL DA CARRAPETA | Monumento Natural | PI* | municipal | 2015 | Decreto nº226 de 18/05/2015 |
| SP | - | MOSAICO | MOSAICO EXTREMO SUL DA BAHIA | Mosaico de Áreas Protegidas | PI / US | federal | 2010 | Portaria MMA nº 492 de 17/12/10 |
| SP | - | MOSAICO | MOSAICO SERTÃO VEREDAS PERUAÇU (MG E BA) | Mosaico de Áreas Protegidas | PI / US | federal | 2009 | Portaria MMA nº 128 de 24/04/09 |
| BA | ZN | UC | PARNA DA SERRA DAS LONTRAS | Parque Nacional | PI | federal | 2010 | Decreto nº S/N de 14/06/2010 |
| BA | ZN | UC | PARNA DE BOA NOVA | Parque Nacional | PI | federal | 2010 | Decreto nº S/Nº de 14/06/2010 |
| BA | ZN | UC | PARNA DO ALTO CARIRI | Parque Nacional | PI | federal | 2010 | Decreto nº S/N de 14/06/2010 |
| BA | ZN | UC | PE PONTA DA TULHA | Parque Estadual | PI | estadual | 2015 | Decreto nº 16.487 de 22/12/2015 |
| BA | ZN | UC | PE SERRA DOS MONTES ALTOS | Parque Estadual | PI | estadual | 2010 | Decreto nº 12.486 de 29/11/2010 |
| BA | ZN | UC | PM MARINHO DOS ILHÉUS | Parque Municipal | PI* | municipal | 2011 | Decreto nº 37 de 06/06/2011 |
| BA | ZN | UC | PNM BOSQUE DA NASCENTE DO RIO JIQUIRIÇÁ | Parque Natural Municipal | PI | municipal | 2014 | Decreto nº807 de 03/06/2014 |
| BA | ZN | UC | PNM DAS DUNAS | Parque Natural Municipal | PI | municipal | 2016 | Lei nº9069 de 30/06/2016 |
| BA | ZN | UC | PNM DE ANDARAÍ ROTA DAS CACHOEIRAS | Parque Natural Municipal | PI | municipal | 2016 | Lei nº175 de 13/12/2016 |
| BA | ZN | UC | PNM DO BOQUEIRÃO | Parque Natural Municipal | PI | municipal | 2015 | Decreto nº 224 de 11/05/2015 |
| BA | ZA | UC | PU PITUAÇU | Parque Urbano (Categoria SEUC) | US | estadual | 2013 | Decreto nº 14.480 de 16/05/2013 |
| BA | ZN | APP | RECIFES COSTEIROS | Area de Preservação Permanente | APP | - | 2012 | Lei 12.651/2012- Novo Código florestal |



| | | | | | | | | |
|----|----|-----|----------------------------|--|-----|----------|------|---|
| BA | ZN | APP | REMANECENTES FLORESTAIS | Area de Preservação Permanente | APP | - | 2012 | Lei 12.651/2012- Novo Código florestal |
| BA | ZA | UC | RESEX DE CASSURUBÁ | Reserva Extrativista | US | federal | 2009 | Decreto nº S/N de 05/06/2009 |
| BA | ZN | APP | RESTINGAS E DUNAS | Area de Preservação Permanente | APP | - | 2012 | Lei 12.651/2012- Novo Código florestal |
| BA | ZN | UC | RPPN ARCO VERDE | Reserva Particular do Patrimônio Natural | US | estadual | 2016 | Portaria nº 11511 de 30/03/2016 |
| BA | ZN | UC | RPPN AVE NATURA | Reserva Particular do Patrimônio Natural | US | federal | 2014 | Portaria nº 71 de 30/06/2014 |
| BA | ZN | UC | RPPN BELAS ARTES | Reserva Particular do Patrimônio Natural | US | estadual | 2009 | Portaria nº 48 de 05/06/2009 |
| BA | ZN | UC | RPPN BOM SOSSEGO III | Reserva Particular do Patrimônio Natural | US | federal | 2010 | Portaria nº 05 de 26/01/2010 |
| BA | ZN | UC | RPPN BOZI | Reserva Particular do Patrimônio Natural | US | estadual | 2010 | Portaria nº 135 de 09/10/2010 |
| BA | ZN | UC | RPPN BRONZON | Reserva Particular do Patrimônio Natural | US | estadual | 2010 | Portaria nº 134 de 08/10/2010/ Alterada Portaria nº 12.690 de 20/10/2016 |
| BA | ZN | UC | RPPN BRUMADINHO | Reserva Particular do Patrimônio Natural | US | federal | 2014 | Portaria nº 19 de 28/02/2014 |
| BA | ZN | UC | RPPN CAHY | Reserva Particular do Patrimônio Natural | US | federal | 2010 | Portaria nº 02 de 19/01/2010 |
| BA | ZN | UC | RPPN CANTO DO SENHOR | Reserva Particular do Patrimônio Natural | US | federal | 2012 | Portaria nº 114 de 25/10/2012 |
| BA | ZN | UC | RPPN CORUMBAU | Reserva Particular do Patrimônio Natural | US | estadual | 2012 | Portaria nº 3534 de 10/09/2012 |
| BA | ZN | UC | RPPN CORUMBAU I | Reserva Particular do Patrimônio Natural | US | estadual | 2013 | Portaria nº 4938 de 02/05/2013 |
| BA | ZN | UC | RPPN COTINGA-CREJOÁ | Reserva Particular do Patrimônio Natural | US | estadual | 2016 | Portaria nº 12265 de 23/08/2016 |
| BA | ZN | UC | RPPN CURIÓ | Reserva Particular do Patrimônio Natural | US | federal | 2011 | Portaria nº 31 de 17/05/2011 |
| BA | ZN | UC | RPPN DEMUNER | Reserva Particular do Patrimônio Natural | US | estadual | 2012 | Portaria nº 3006 de 10/07/2012 |
| BA | ZN | UC | RPPN DO JEQUITIBÁ | Reserva Particular do Patrimônio Natural | US | estadual | 2014 | Portaria nº 6984 de 13/02/2014 |
| BA | ZN | UC | RPPN ENGELHARDT | Reserva Particular do Patrimônio Natural | US | estadual | 2011 | Portaria nº 51 de 04/05/2011 |
| BA | ZN | UC | RPPN ESPINITA | Reserva Particular do Patrimônio Natural | US | estadual | 2016 | Portaria nº 11783 de 17/05/2016 |
| BA | ZN | UC | RPPN FAZENDA DO CAHY | Reserva Particular do Patrimônio Natural | US | estadual | 2014 | Portaria nº 7170 de 24/03/2014 |
| BA | ZN | UC | RPPN FERNANDES I, II E III | Reserva Particular do Patrimônio Natural | US | estadual | 2014 | Portaria nº 6827 de 29/01/2014 |
| BA | ZN | UC | RPPN FLOR DO NORTE I | Reserva Particular do Patrimônio Natural | US | federal | 2010 | Portaria nº 3 de 19/01/2010 |
| BA | ZN | UC | RPPN FLOR DO NORTE II | Reserva Particular do Patrimônio Natural | US | federal | 2010 | Portaria nº 4 de 19/01/2010 |
| BA | ZN | UC | RPPN GUANANDI | Reserva Particular do Patrimônio Natural | US | federal | 2012 | Portaria nº 76 de 27/06/2012 |
| BA | ZN | UC | RPPN IRARA | Reserva Particular do Patrimônio Natural | US | estadual | 2016 | Portaria nº 11784 de 17/05/2016 |
| BA | ZN | UC | RPPN ITAMARANDIBA | Reserva Particular do Patrimônio Natural | US | federal | 2010 | Portaria nº 76 de 31/08/2010 |
| BA | ZN | UC | RPPN LEMBRANÇA | Reserva Particular do Patrimônio Natural | US | estadual | 2010 | Portaria nº 143 de 12/11/2010 |
| BA | ZN | UC | RPPN LEMBRANÇA II | Reserva Particular do Patrimônio Natural | US | estadual | 2014 | Portaria nº 7116 de 14/03/2014 |
| BA | ZN | UC | RPPN LIMOEIRO | Reserva Particular do Patrimônio Natural | US | estadual | 2017 | Portaria nº 14785 de 11/09/2017 |
| BA | ZN | UC | RPPN MACUQUINHO-BAIANO | Reserva Particular do Patrimônio Natural | US | estadual | 2018 | Portaria nº 16352 de 19/06/2018 |



| | | | | | | | | |
|----|----|----|---|--|----|----------|------|---------------------------------|
| BA | ZN | UC | RPPN MATA DO GUIGO | Reserva Particular do Patrimônio Natural | US | federal | 2014 | Portaria nº 70 de 30/06/2014 |
| BA | ZN | UC | RPPN MESTRE BONINA | Reserva Particular do Patrimônio Natural | US | estadual | 2013 | Portaria nº 4868 de 23/04/2013 |
| BA | ZN | UC | RPPN MUTUM-DE-BICO-VERMELHO | Reserva Particular do Patrimônio Natural | US | estadual | 2018 | Portaria nº 16351 de 19/06/2018 |
| BA | ZN | UC | RPPN NATURA CERRADA | Reserva Particular do Patrimônio Natural | US | federal | 2014 | Portaria nº 22 de 07/03/2014 |
| BA | ZN | UC | RPPN NATURA MATER | Reserva Particular do Patrimônio Natural | US | federal | 2014 | Portaria nº 24 de 07/03/2014 |
| BA | ZN | UC | RPPN NOVA ANGÉLICA | Reserva Particular do Patrimônio Natural | US | estadual | 2006 | Portaria nº 26 de 30/03/2006 |
| BA | ZN | UC | RPPN OLHO-DE-FOGO-RENDADO | Reserva Particular do Patrimônio Natural | US | federal | 2011 | Portaria nº 28 de 17/05/2011 |
| BA | ZN | UC | RPPN PARAÍSO I | Reserva Particular do Patrimônio Natural | US | estadual | 2012 | Portaria nº 3988 de 20/11/2012 |
| BA | ZN | UC | RPPN PIANISSOLI | Reserva Particular do Patrimônio Natural | US | estadual | 2011 | Portaria nº 52 de 04/05/2011 |
| BA | ZN | UC | RPPN PREGUIÇA-DE-COLEIRA | Reserva Particular do Patrimônio Natural | US | estadual | 2018 | Portaria nº 15711 de 05/03/2018 |
| BA | ZN | UC | RPPN RANCHO LETTY | Reserva Particular do Patrimônio Natural | US | estadual | 2013 | Portaria nº 6372 de 18/11/2013 |
| BA | ZN | UC | RPPN REFÚGIO DO GUIGÓ I E II | Reserva Particular do Patrimônio Natural | US | estadual | 2010 | Portaria nº 133 de 09/10/2010 |
| BA | ZN | UC | RPPN RENAScer | Reserva Particular do Patrimônio Natural | US | estadual | 2010 | Portaria nº 142 de 05/11/2010 |
| BA | ZN | UC | RPPN RESERVA BIANCA | Reserva Particular do Patrimônio Natural | US | estadual | 2013 | Portaria nº 5835 de 13/09/2013 |
| BA | ZN | UC | RPPN RESERVA BOA VISTA I | Reserva Particular do Patrimônio Natural | US | estadual | 2016 | Portaria nº 11746 de 11/05/2016 |
| BA | ZN | UC | RPPN RESERVA BOHEMIA | Reserva Particular do Patrimônio Natural | US | estadual | 2013 | Portaria nº 5833 de 13/09/2013 |
| BA | ZN | UC | RPPN RESERVA ECOLÓGICA CHEFE ROSA | Reserva Particular do Patrimônio Natural | US | estadual | 2013 | Portaria nº 5926 de 19/09/2013 |
| BA | ZN | UC | RPPN RESERVA LUKAVEC | Reserva Particular do Patrimônio Natural | US | estadual | 2013 | Portaria nº 5834 de 13/09/2013 |
| BA | ZN | UC | RPPN RESERVA MARIANA | Reserva Particular do Patrimônio Natural | US | estadual | 2013 | Portaria nº 5832 de 13/09/2013 |
| BA | ZN | UC | RPPN RESERVA SANTO ANDRÉ | Reserva Particular do Patrimônio Natural | US | estadual | 2016 | Portaria nº 11747 de 11/05/2016 |
| BA | ZN | UC | RPPN RESERVA TERRAVISTA I | Reserva Particular do Patrimônio Natural | US | federal | 2009 | Portaria nº 27 de 18/05/2009 |
| BA | ZN | UC | RPPN RESERVA TERRAVISTA II | Reserva Particular do Patrimônio Natural | US | federal | 2009 | Portaria nº 28 de 18/05/2009 |
| BA | ZN | UC | RPPN RESERVA VITÓRIA PRIMAVERA | Reserva Particular do Patrimônio Natural | US | estadual | 2016 | Portaria nº 11745 de 11/05/2016 |
| BA | ZN | UC | RPPN RIO DA BARRA | Reserva Particular do Patrimônio Natural | US | federal | 2011 | Portaria nº 81 de 17/10/2011 |
| BA | ZN | UC | RPPN SANTA ANA I | Reserva Particular do Patrimônio Natural | US | estadual | 2016 | Portaria nº 12144 de 01/08/2016 |
| BA | ZN | UC | RPPN SANTA ANA II | Reserva Particular do Patrimônio Natural | US | estadual | 2016 | Portaria nº 12145 de 01/08/2016 |
| BA | ZN | UC | RPPN SERRA DAS ALMAS DE RIO DE CONTAS | Reserva Particular do Patrimônio Natural | US | federal | 2014 | Portaria nº 72 de 30/06/2014 |
| BA | ZN | UC | RPPN STANISLAS PRYL/MICO-LEÃO-DA-CARA-DOURADA | Reserva Particular do Patrimônio Natural | US | estadual | 2016 | Portaria nº 12931 de 21/11/2016 |
| BA | ZN | UC | RPPN TRÊS MORENAS | Reserva Particular do Patrimônio Natural | US | estadual | 2016 | Portaria nº 11263 de 03/02/2016 |
| BA | ZN | UC | RPPN VALE DO CANTASSURÍ | Reserva Particular do Patrimônio Natural | US | estadual | 2014 | Portaria nº 8875 de 01/12/2014 |
| BA | ZN | UC | RPPN VOLTA DO RIO | Reserva Particular do Patrimônio Natural | US | federal | 2014 | Portaria nº 37 de 28/03/2014 |



| | | | | | | | | |
|----|----|----|----------------------------|---------------------------|----|-----------|------|---------------------------------|
| BA | ZN | UC | RVS DE AMARGOSA | Refúgio de Vida Silvestre | US | municipal | 2011 | Decreto nº 024 de 19/02/2011 |
| BA | ZN | UC | RVS DE BOA NOVA | Refúgio de Vida Silvestre | US | federal | 2010 | Decreto nº s/nº de 14/06/2010 |
| BA | ZN | UC | RVS SERRA DOS MONTES ALTOS | Refúgio de Vida Silvestre | PI | estadual | 2010 | Decreto nº 12.487 de 29/11/2010 |

SUBTITLE

| | |
|--|--|
| | UC/AP created in 2008 and inserted in the RBMA Phase 6 and maintained in the RBMA Phase 7 (registered in the CNUC or in State Systems) |
| | UC/AP created until 2008 and inserted in the RBMA Phase 7 (registered in the CNUC or in State Systems) |
| | UC/AP created after 2008 and included in the RBMA Phase 7 (registered in the CNUC or in State Systems) |

5.8.2 INDIGENOUS TERRITORY TI

| ZONE | APT TYPE | NAME TI | ETNIA | UF | LEGAL PHASE | MODALITY | UNITY ADMINISTRATIVE | SOURCE |
|------|---------------------|------------------------------|-----------------|----|--------------|--------------------------|----------------------|--------|
| ZA | Território Indígena | ÁGUAS BELAS | Pataxó | BA | Regularizada | Tradicionalmente ocupada | CR-SBA | FUNAI |
| ZA | Território Indígena | BARRA VELHA | Pataxó | BA | Regularizada | Tradicionalmente ocupada | CR-SBA | FUNAI |
| ZA | Território Indígena | CARAMURU/ PARAGUASSU | Pataxo Há-Há-Há | BA | Homologada | Tradicionalmente ocupada | CR-SBA | FUNAI |
| ZA | Território Indígena | COROÁ VERMELHA | Pataxó | BA | Regularizada | Tradicionalmente ocupada | CR-SBA | FUNAI |
| ZA | Território Indígena | FAZENDA BAHIANA | Pataxó | BA | Regularizada | Reserva Indígena | CR-SBA | FUNAI |
| ZA | Território Indígena | IMBIRIBA | Pataxó | BA | Regularizada | Tradicionalmente ocupada | CR-SBA | FUNAI |
| ZA | Território Indígena | MATA MEDONHA | Pataxó | BA | Regularizada | Tradicionalmente ocupada | CR-SBA | FUNAI |
| ZA | Território Indígena | TUPINAMBÁ DE OLIVENÇA | Tupinambá | BA | Delimitada | Tradicionalmente ocupada | CR-SBA | FUNAI |
| ZA | Território Indígena | TUPINAMBÁ DE BELMONTE | Tupinambá | BA | Delimitada | Tradicionalmente ocupada | CR-SBA | FUNAI |
| ZA | Território Indígena | ALDEIA VELHA | Pataxó | BA | Declarada | Tradicionalmente ocupada | CR-SBA | FUNAI |
| ZA | Território Indígena | COMEXATIBÁ | Pataxó | BA | Delimitada | Tradicionalmente ocupada | CR-SBA | FUNAI |
| ZA | Território Indígena | BARRA VELHA DO MONTE PASCOAL | Pataxó | BA | Delimitada | Tradicionalmente ocupada | CR-SBA | FUNAI |

SUBTITLE

| | |
|--|--|
| | Protected Areas created up to 2008 and inserted into the RBMA Phase 6 and maintained at the RBMA Phase 7 |
| | Protected Areas created after 2008 and inserted in the RBMA Phase 7 |



5.8.3 QUILOMBOLA TERRITORY TQ

| ZONE | AP TYPE | Nº PROCESS | COMMUNITY NAME | UF | PUBLICATION DATE 1 | PUBLICATION DATE 2 | TITLE DATE | RESPONSIBLE | ESFERA |
|------|-----------------------|----------------------|--|----|--------------------|--------------------|------------|-------------|---------|
| ZA | Território Quilombola | 54160003690/2004-87 | PARATECA E PAU DARCO | BA | 2006/07/24 | 2007/12/19 | 0000/00/00 | INCRA | FEDERAL |
| ZA | Território Quilombola | 54160.001634/05-99 | CAONGE/ DENDE/ ENGENHO DA PONTE E OUTRAS | BA | 2005/05/22 | 0000/00/00 | 0000/00/00 | INCRA | FEDERAL |
| ZA | Território Quilombola | 54160.001114/2008-29 | ILHA DE MARÉ | BA | - | - | - | INCRA | FEDERAL |
| ZA | Território Quilombola | 54160.000824/2009-12 | FAZENDA PORTEIRAS | BA | - | - | - | INCRA | FEDERAL |
| ZA | Território Quilombola | 54160.001343/2013-19 | BARREIRO DO RIO PARDO | BA | - | - | - | INCRA | FEDERAL |
| ZA | Território Quilombola | 54160.004694/2005-63 | SALAMINA PUTUMUJU | BA | 2007/04/02 | 2008/12/09 | 0000/00/00 | INCRA | FEDERAL |
| ZA | Território Quilombola | 54160.000301/2012-71 | JETIMANA e BOA VISTA | BA | 24/09/2015 | 25/09/2015 | - | INCRA | FEDERAL |
| ZA | Território Quilombola | 54160.001788/2005-81 | ARACA/ CARIACA/ PATO/ PEDRAS/ RETIRO | BA | 2009/10/22 | 0000/00/00 | 0000/00/00 | INCRA | FEDERAL |
| ZA | Território Quilombola | - | PITANGA DE PALMARES | BA | - | - | - | - | FEDERAL |
| ZA | Território Quilombola | 54160.001500/2006-59 | NOVA BATALHINHA | BA | 2006/08/29 | 2009/09/22 | 0000/00/00 | INCRA | FEDERAL |
| ZA | Território Quilombola | 54160.000234/2006-47 | DANDA | BA | 2007/04/02 | 2010/04/08 | 0000/00/00 | INCRA | FEDERAL |
| ZA | Território Quilombola | 216.564/3 | BARRA E BANANAL | BA | - | - | - | CDA / FCP | FEDERAL |
| ZA | Território Quilombola | 54160.001670/2008-03 | FOJO | BA | 2015/03/11 | 2015/03/12 | 0000/00/00 | INCRA | FEDERAL |
| ZA | Território Quilombola | 54160.002941/2008-30 | VICENTES | BA | - | - | - | INCRA | FEDERAL |
| ZA | Território Quilombola | 54160.003687/2004-87 | LAGOA DO PEIXE | BA | 2006/03/20 | 2009/09/22 | 0000/00/00 | INCRA | FEDERAL |
| ZA | Território Quilombola | 54160.003560/2007-97 | QUIZANGA, GUERÉM BAIXÃO DO GUAÍ, TABATINGA E OUTRO | BA | 16/11/2015 | - | - | INCRA | FEDERAL |
| ZA | Território Quilombola | 54160.001700/2008-73 | LAGOA SANTA | BA | 23/10/2014 | 24/10/2014 | - | INCRA | FEDERAL |
| ZA | Território Quilombola | - | PITANGA DE PALMARES | BA | - | - | - | - | FEDERAL |
| ZA | Território Quilombola | - | PITANGA DE PALMARES | BA | - | - | - | - | FEDERAL |
| ZA | Território Quilombola | 54160.002024/2006-93 | SAO FRANCISCO DO PARAGUAÇU | BA | 2007/12/18 | 0000/00/00 | 0000/00/00 | INCRA | FEDERAL |
| ZA | Território Quilombola | 54160.002985/2006-06 | VELAME | BA | 2010/10/02 | 0000/00/00 | 0000/00/00 | INCRA | FEDERAL |
| ZA | Território Quilombola | 54160.003304/2011-86 | PORTO DO CAMPO | BA | 26/03/2015 | 27/03/2015 | - | INCRA | FEDERAL |
| ZA | Território Quilombola | 54160.001688/2008-05 | BARRA DO PARATECA | BA | 20/05/2015 | 21/05/2015 | - | INCRA | FEDERAL |
| ZA | Território Quilombola | 54160.005093/2005-78 | LAGOA DAS PIRANHAS | BA | 2006/03/20 | 0000/00/00 | 0000/00/00 | INCRA | FEDERAL |



| | | | | | | | | | |
|----|-----------------------|----------------------|------|----|------------|---|---|-------|---------|
| ZA | Território Quilombola | 54160.003870/2010-15 | IÚNA | BA | 23/11/2015 | - | - | INCRA | FEDERAL |
|----|-----------------------|----------------------|------|----|------------|---|---|-------|---------|

SUBTITLE

Protected Areas created up to 2008 and inserted into the RBMA Phase 6 and maintained at the RBMA Phase 7

Protected Areas created after 2008 and inserted in the RBMA Phase 7

5.9 MINAS GERAIS STATE

5.9.1 CONSERVATION UNITS AND OTHERS

| UF | ZONE | KIND OF PROTECTED AREA | DENOMINATION OF THE PROTECTED | CATHEGORY | GROUP | SPHERE | YEAR OF | LEGAL DECREE |
|----|------|------------------------|--|------------------------------------|-------|----------|---------|--------------------------------------|
| MG | ZA | UC | APA ÁGUAS VERTENTES | Área de Proteção Ambiental | US | estadual | 1998 | Decreto nº 39399 de 22/01/1998 |
| MG | ZA | UC | APA BACIA DO RIO PANDEIROS | Área de Proteção Ambiental | US | estadual | 1995 | Decreto nº 11901 de 02/09/1995 |
| MG | ZA | UC | APA CACHOEIRA DAS ANDORINHAS | Área de Proteção Ambiental | US | estadual | 1989 | Decreto nº 30264 de 17/10/1989 |
| MG | ZA | UC | APA FERNÃO DIAS | Área de Proteção Ambiental | US | estadual | 1997 | Decreto nº 38925 de 18/07/1997 |
| MG | ZA | UC | APA MORRO DA PEDREIRA | Área de Proteção Ambiental | US | federal | 1990 | Decreto nº 98891 de 26/01/1990 |
| MG | ZA | UC | APA SEMINÁRIO MENOR DE MARIANA | Área de Proteção Ambiental | US | - | 1984 | Decreto nº 23.564 de 11/05/1988 |
| MG | ZA | UC | APA SERRA DA MANTIQUEIRA | Área de Proteção Ambiental | US | federal | 1985 | Decreto nº 91304 de 06/06/1985 |
| MG | ZA | UC | APA SERRA SÃO JOSÉ | Área de Proteção Ambiental | US | estadual | 1990 | Decreto nº 30934 de 16/02/1990 |
| MG | ZA | UC | APA SUL-RMBH | Área de Proteção Ambiental | US | estadual | 1994 | Decreto nº 35624 de 08/06/1994 |
| MG | - | APRI | APRI SERRA DE SÃO DOMINGOS (UC PROPOSTA MANTIQUEIRA) | Áreas Prioritárias para Criação UC | US | - | - | Não disponibilizado |
| MG | ZN | UC | ESEC CÓRREGO DOS FECHOS | Estação Ecológica | PI | - | 1994 | Decreto nº 36.073 de 27/09/1994 |
| MG | ZN | UC | ESEC DE ÁGUA LIMPA | Estação Ecológica | PI | estadual | 1994 | Decreto nº 36072 de 28/09/1994 |
| MG | ZN | UC | ESEC DE CORUMBÁ | Estação Ecológica | PI | estadual | 1964 | Decreto nº 16580 de 24/09/1964 |
| MG | ZN | UC | ESEC DE FECHOS | Estação Ecológica | PI | estadual | 1994 | Decreto nº 36073 de 28/09/1994 |
| MG | ZN | UC | ESEC DO CERCADINHO | Estação Ecológica | PI | estadual | 2006 | Lei ordinária nº 15979 de 14/01/2006 |
| MG | ZN | UC | ESEC DO TRIPUÍ | Estação Ecológica | PI | estadual | 1978 | Decreto nº 19157 de 25/04/1978 |
| MG | ZN | UC | ESEC MAR DE ESPANHA | Estação Ecológica | PI | estadual | 1974 | Decreto nº 16580 de 24/09/1974 |
| MG | ZN | UC | ESEC MUNICIPAL IPANEMA | Estação Ecológica | PI | - | 2001 | Lei nº 1.194 de 07/12/2001 |
| MG | - | APRI | FAZENDA PEDRA DA ONÇA (UC PROPOSTA MANTIQUEIRA) | Áreas Prioritárias para Criação UC | US | - | - | Não disponibilizado |
| MG | ZA | UC | FE DO UAIMII | Floresta Estadual | US | estadual | 2003 | Decreto nº s/nº de 22/10/2003 |
| MG | ZN | UC | FLONA DE PASSA QUATRO | Floresta Natural | US | federal | 1968 | Portaria nº 562 de 25/10/1968 |
| MG | ZA | UC | FLONA DE RITÁPOLIS | Floresta Natural | US | federal | 1999 | Decreto nº S/N de 21/09/1999 |
| MG | - | APRI | MATA DA IMBEL - RESERVA (UC PROPOSTA MANTIQUEIRA) | Áreas Prioritárias para Criação UC | US | - | - | Não disponibilizado |



| | | | | | | | | |
|----|----|---------|---|---------------------------------------|---------|-----------|------|--|
| MG | - | APRI | MATA DA IMBEL (UC PROPOSTA MANTIQUEIRA) | Áreas Prioritárias para Criação UC | US | - | - | Não disponibilizado |
| MG | - | MOSAICO | MOSAICO DA SERRA DE SÃO JOSÉ | Mosaico de Áreas Protegidas | PI / US | estadual | 2007 | Decreto Estadual nº 44.518 de 16/05/07 |
| MG | - | MOSAICO | MOSAICO MANTIQUEIRA | Mosaico de Áreas Protegidas | PI / US | - | 2006 | Portaria MMA nº 351 de 11/12/06 |
| MG | ZN | UC | PARNA CAVERNAS DO PERUAÇU | Parque Nacional | PI | federal | 1999 | Decreto nº S/N de 21/09/1999 |
| MG | ZN | UC | PARNA DA SERRA DA CANASTRA | Parque Nacional | PI | nacional | - | Não disponibilizado |
| MG | ZN | UC | PARNA DA SERRA DA CIPÓ | Parque Nacional | PI | federal | 1984 | Decreto nº 90223 de 25/09/1984 |
| MG | ZN | UC | PARNA DAS SEMPRE VIVAS | Parque Nacional | PI | federal | 2002 | Decreto nº S/N de 16/12/2002 |
| MG | ZN | UC | PARNA DE CAPARAO | Parque Nacional | PI | federal | 1961 | Decreto nº 50646 de 24/05/1961 |
| MG | ZN | UC | PARNA DO ITATIAIA | Parque Nacional | PI | federal | 1937 | Decreto nº 1713 de 14/06/1937 |
| MG | ZN | UC | PARNA MANTIQUEIRA (PROPOSTA DE CRIAÇÃO) | Parque Nacional | PI | nacional | - | Não disponibilizado |
| MG | ZN | UC | PE BALEIA | Parque Estadual | PI | estadual | 1981 | Lei nº 8.022 de 23/07/1981 e Decreto nº 26.162 de 06/07/1988 |
| MG | ZN | UC | PE CAMPOS DO JORDÃO | Parque Estadual | PI | estadual | 1941 | Decreto nº 11.908 de 27/03/1941 |
| MG | ZN | UC | PE DE MONTEZUMA | Parque Estadual | PI | estadual | 2007 | Decreto nº s/nº de 29/09/2007 |
| MG | ZN | UC | PE DO ITACOLOMI | Parque Estadual | PI | estadual | 1967 | Lei ordinária nº 4495 de 15/06/1967 |
| MG | ZN | UC | PE DO RIO DOCE | Parque Estadual | PI | estadual | 1944 | Decreto nº 1119 de 15/07/1944 |
| MG | ZN | UC | PE IBITIPOCA | Parque Estadual | PI | estadual | 1973 | Lei nº 6.126 de 04/07/1973 |
| MG | ZN | UC | PE NOVA BADEN | Parque Estadual | PI | estadual | 1974 | Decreto nº 16580 de 24/09/1974 |
| MG | ZN | UC | PE PICO DO ITAMBÉ | Parque Estadual | PI | estadual | 1998 | Decreto nº 39398 de 22/01/1998 |
| MG | ZN | UC | PE RIO CORRENTE | Parque Estadual | PI | estadual | 1998 | Decreto nº 40168 de 18/12/1998 |
| MG | ZN | UC | PE RIO PARDO | Parque Estadual | PI | estadual | - | Não disponibilizado |
| MG | ZN | UC | PE SERRA DA BOA ESPERANÇA | Parque Estadual | PI | estadual | 2007 | Decreto nº 44.520, 16/05/2007 |
| MG | ZN | UC | PE SERRA DA CANDONGA | Parque Estadual | PI | estadual | 1998 | Decreto nº 40170 de 18/12/1998 |
| MG | ZN | UC | PE SERRA DO BRIGADEIRO | Parque Estadual | PI | estadual | 1996 | Decreto nº 38319 de 28/09/1996 |
| MG | ZN | UC | PE SERRA DO PAPAGAIO | Parque Estadual | PI | estadual | 1998 | Decreto nº 39793 de 06/08/1998 |
| MG | ZN | UC | PE SERRA DO ROLA MOÇA | Parque Estadual | PI | estadual | 1994 | Decreto nº 36071 de 28/09/1994 |
| MG | ZN | UC | PE SERRA NEGRA | Parque Estadual | PI | estadual | 1998 | Decreto nº 39907 de 23/09/1998 |
| MG | ZN | UC | PE SETE SALÕES | Parque Estadual | PI | estadual | 1998 | Decreto nº 39908 de 23/09/1998 |
| MG | ZN | UC | PE VERDE GRANDE | Parque Estadual | PI | estadual | 1998 | Decreto nº 39953 de 09/10/1998 |
| MG | ZN | UC | PM AGGEO PIO SOBRINHO | Parque Municipal | PI | municipal | 1990 | Lei nº 5.755 de 24/07/1990 |
| MG | ZN | UC | PM ÁGUA SANTA | Parque Municipal | PI | municipal | - | Não disponibilizado |
| MG | ZN | UC | PM BREJO GRANDE | Parque Municipal | PI | municipal | 1980 | Lei nº 907 de 06/08/1980 |
| MG | ZN | UC | PM CARATINGA | Parque Municipal | PI | municipal | 1997 | Lei nº 002434 de 23/12/1997 |
| MG | ZN | UC | PM FLORESTAL CHÁCARA DO LESSA | Parque Municipal | PI | municipal | 1999 | Lei nº 856 de 14/06/1999 |
| MG | ZN | UC | PM MANGABEIRAS | Parque Municipal | PI | municipal | 1966 | Decreto nº 1.466 de 14/10/1966 |
| MG | ZN | UC | PM MATA DAS BORBOLETAS | Parque Municipal | PI | municipal | 1992 | Decreto nº 7.278 de 14/07/1992 |
| MG | ZN | UC | PM POUSO ALEGRE | Parque Municipal | PI | municipal | 1998 | Lei nº 3.411 de 13/03/1998 |
| MG | ZN | UC | PM ROBRTO BURLE MARX | Parque Municipal | PI | municipal | 1994 | Lei nº 6.804 de 29/12/1994 e Decreto nº 2.939 de 27/09/1997 |
| MG | ZN | UC | PM SAGUI DA SERRA | Parque Municipal | PI | municipal | 1999 | Decreto nº 1.545 de 05/06/1999 |
| MG | ZN | UC | PM SÃO FRANCISCO DE ASSIS | Parque Municipal | PI | municipal | - | Não disponibilizado |



| | | | | | | | | |
|----|----|----|---|--|----|-----------|------|--|
| MG | ZN | UC | PNM DA BIQUINHA | Parque Natural Municipal | PI | - | - | Decreto nº 008 de 09/05/2012 |
| MG | ZN | UC | PNM DAS ANDORINHAS | Parque Natural Municipal | PI | municipal | 2005 | Lei ordinária nº 69/2005 de 29/07/2005 |
| MG | ZN | UC | PNM ELCI ROLLA GUERRA | Parque Natural Municipal | PI | municipal | 1988 | Lei ordinária nº 183/88 de 28/11/1988 |
| MG | ZN | UC | REBIO DE PINHEIRO GROSSO | Reserva Biológica | PI | municipal | 1987 | Lei ordinária nº 2250 de 30/11/1987 |
| MG | ZN | UC | REBIO DA MATA ESCURA | Reserva Biológica | PI | federal | 2003 | Decreto nº S/N de 06/06/2003 |
| MG | ZN | UC | REBIO ENGENHO VELHO | Reserva Biológica | PI | - | 1994 | Lei nº 1.062 de 14/11/1994 e Lei nº 1.942 de 16/08/1997 |
| MG | ZN | UC | REBIO POÇO D'ANTAS | Reserva Biológica | PI | - | 1982 | Decreto nº 2.794 de 21/09/1982 |
| MG | ZN | UC | REBIO POUSO ALEGRE | Reserva Biológica | PI | municipal | 1998 | Lei nº 3.412 de 13/03/1998 |
| MG | ZN | UC | REBIO SERRA AZUL | Reserva Biológica | PI | municipal | 1998 | Decreto nº 39.950 de 08/10/1998 |
| MG | ZN | UC | REBIO SERRA DOS TOLEDOS | Reserva Biológica | PI | - | 1979 | Lei nº 1.211 de 05/06/1979 e Lei nº 2.088/96 |
| MG | ZN | UC | REBIO SERRA PEDRA DO CORAÇÃO | Reserva Biológica | PI | municipal | 1988 | Decreto nº 327 de 06/12/1988 |
| MG | ZN | UC | RPPN - FAZENDA BARRA DO PIRAPETINGA | Reserva Particular do Patrimônio Natural | US | - | - | Não disponibilizado |
| MG | ZN | UC | RPPN ALTO DA BOA VISTA | Reserva Particular do Patrimônio Natural | US | - | - | Não disponibilizado |
| MG | ZN | UC | RPPN ALTO GAMARRA | Reserva Particular do Patrimônio Natural | US | - | - | Não disponibilizado |
| MG | ZN | UC | RPPN ANTÔNIO LOPES MERSON | Reserva Particular do Patrimônio Natural | US | - | - | Não disponibilizado |
| MG | ZN | UC | RPPN BELGO MINEIRA | Reserva Particular do Patrimônio Natural | US | - | - | Não disponibilizado |
| MG | ZN | UC | RPPN BREJO NOVO | Reserva Particular do Patrimônio Natural | US | - | 2002 | Portaria IBAMA nº 137/02 N de 14/10/2002 |
| MG | ZN | UC | RPPN CACHOEIRA DO ANDORINHÃO | Reserva Particular do Patrimônio Natural | US | - | - | Não disponibilizado |
| MG | ZN | UC | RPPN COMODATO RESERVA PETI | Reserva Particular do Patrimônio Natural | US | - | 2001 | Portaria IBAMA nº 99/01 de 13/09/2001 |
| MG | ZN | UC | RPPN DA LAFARGE | Reserva Particular do Patrimônio Natural | US | - | 1997 | Portaria n.125/97-N - DOU 208 - 28/10/1997 - seção/pg 01 - 24401 |
| MG | ZN | UC | RPPN ESTAÇÃO BIOLÓGICA DA MATA DO SOSSEGO | Reserva Particular do Patrimônio Natural | US | - | - | Não disponibilizado |
| MG | ZN | UC | RPPN FAZENDA ALTO DA BOA VISTA | Reserva Particular do Patrimônio Natural | US | - | - | Não disponibilizado |
| MG | ZN | UC | RPPN FAZENDA BOA ESPERANÇA | Reserva Particular do Patrimônio Natural | US | - | 2002 | Portaria nº 59 - IEF - 03/05/2002 Averbada 27/06/2002 |
| MG | ZN | UC | RPPN FAZENDA BOA VISTA | Reserva Particular do Patrimônio Natural | US | - | 2001 | Portaria nº 150 - IEF de 26/12/2001 Averbada 11/01/2002 |
| MG | ZN | UC | RPPN FAZENDA BOM JARDIM | Reserva Particular do Patrimônio Natural | US | - | - | Não disponibilizado |
| MG | ZN | UC | RPPN FAZENDA BULCÃO | Reserva Particular do Patrimônio Natural | US | - | 1998 | Portaria nº 081 IEF de 07/10/1998 |



| | | | | | | | | |
|----|----|----|--|--|----|---------|------|--|
| MG | ZN | UC | RPPN FAZENDA DA GRUTA | Reserva Particular do Patrimônio Natural | US | - | 2002 | Portaria nº 60 IEF de 03/05/2002 Averbada 08/08/2002 |
| MG | ZN | UC | RPPN FAZENDA DA SERRA | Reserva Particular do Patrimônio Natural | US | - | 2000 | Portaria IBAMA nº 67/00 de 17/10/2000 |
| MG | ZN | UC | RPPN FAZENDA DO IRACAMBI | Reserva Particular do Patrimônio Natural | US | - | - | Não disponibilizado |
| MG | ZN | UC | RPPN FAZENDA DO SINO | Reserva Particular do Patrimônio Natural | US | - | - | Não disponibilizado |
| MG | ZN | UC | RPPN FAZENDA DOS CORDEIROS | Reserva Particular do Patrimônio Natural | US | - | 1998 | Portaria 0083 IEF de 09/10/1998 |
| MG | ZN | UC | RPPN FAZENDA FLORESTA | Reserva Particular do Patrimônio Natural | US | - | 1998 | Portaria nº 082 de 15/10/1998 |
| MG | ZN | UC | RPPN FAZENDA JOÃO PEREIRA / POÇO FUNDO | Reserva Particular do Patrimônio Natural | US | - | 1995 | Portaria IBAMA nº 36/95 N de 02/06/1995 |
| MG | ZN | UC | RPPN FAZENDA MACEDÔNIA | Reserva Particular do Patrimônio Natural | US | - | - | Não disponibilizado |
| MG | ZN | UC | RPPN FAZENDA PEDRA BONITA | Reserva Particular do Patrimônio Natural | US | - | 1992 | Portaria IBAMA nº 044/92 de 27/04/1992 |
| MG | ZN | UC | RPPN FAZENDA RESSACA | Reserva Particular do Patrimônio Natural | US | - | - | Não disponibilizado |
| MG | ZN | UC | RPPN FAZENDA SAMOINHO | Reserva Particular do Patrimônio Natural | US | - | - | Não disponibilizado |
| MG | ZN | UC | RPPN FAZENDA SÃO LOURENÇO | Reserva Particular do Patrimônio Natural | US | - | 2002 | Portaria nº 61 IEF de 03/05/2002 Averbada 19/06/2002 |
| MG | ZN | UC | RPPN FAZENDA SÃO LOURENÇO / MATINHA | Reserva Particular do Patrimônio Natural | US | - | 2002 | Portaria nº 154 IEF de 16/12/2002 Averbada 15/07/2003 |
| MG | ZN | UC | RPPN FELICIANO MIGUEL ABDALLA | Reserva Particular do Patrimônio Natural | US | - | 2001 | Portaria IBAMA nº 116/01 N de 03/09/2001 |
| MG | ZN | UC | RPPN GUILMAN AMORIM | Reserva Particular do Patrimônio Natural | US | - | - | Não disponibilizado |
| MG | ZN | UC | RPPN ITAJURU OU SOBRADO | Reserva Particular do Patrimônio Natural | US | - | 2002 | Portaria IBAMA nº 109/02-N de 08/04/2002 |
| MG | ZN | UC | RPPN JOAQUIM THEODORO DE MORAES | Reserva Particular do Patrimônio Natural | US | federal | 2007 | Portaria nº 1 de 11/01/2007 |
| MG | ZN | UC | RPPN LAVRINHA | Reserva Particular do Patrimônio Natural | US | - | - | Não disponibilizado |
| MG | ZN | UC | RPPN LY E CLÉO | Reserva Particular do Patrimônio Natural | US | - | - | Não disponibilizado |
| MG | ZN | UC | RPPN MATA DA CALIFÓRNIA | Reserva Particular do Patrimônio Natural | US | federal | 1997 | Portaria nº 172-N de 30/12/1997 |
| MG | ZN | UC | RPPN MATA DO JAMBREIRO | Reserva Particular do Patrimônio Natural | US | - | 1998 | Portaria nº 070 de 11/09/98 Averbada 20/12/1999 |
| MG | ZN | UC | RPPN MATA DO PASSARINHO | Reserva Particular do Patrimônio Natural | US | - | - | Não disponibilizado |



| | | | | | | | | |
|----|----|----|--|--|----|---------|------|---|
| MG | ZN | UC | RPPN MATA DO SOSSEGO | Reserva Particular do Patrimônio Natural | US | - | 1998 | Portaria IBAMA 020/98-N de 16/02/1998 |
| MG | ZN | UC | RPPN MATA SAMUEL DE PAULA | Reserva Particular do Patrimônio Natural | US | - | 2000 | Portaria nº 76 IEF de 06/10/2000 Averbada 07/12/2000 |
| MG | ZN | UC | RPPN MINAS TÊNIS CLUBE | Reserva Particular do Patrimônio Natural | US | - | 2000 | Portaria nº 17 IEF De 12/04/2000 Averb.30/10/00 Alterada pela Port. Nº 167 de 30/12/03 |
| MG | ZN | UC | RPPN MITRA DO BISPO | Reserva Particular do Patrimônio Natural | US | - | - | Não disponibilizado |
| MG | ZN | UC | RPPN MONLEVADE | Reserva Particular do Patrimônio Natural | US | - | - | Não disponibilizado |
| MG | ZN | UC | RPPN MORRO GRANDE 1, 2, 3, 4 | Reserva Particular do Patrimônio Natural | US | - | 2003 | Portaria nº 130 de 28/10/2003 e Averb. 12/02/2004 |
| MG | ZN | UC | RPPN NAVE DA ESPERANÇA | Reserva Particular do Patrimônio Natural | US | - | - | Não disponibilizado |
| MG | ZN | UC | RPPN PANELÃO DOS MURIQUES | Reserva Particular do Patrimônio Natural | US | - | 2001 | Portaria IBAMA nº 134/2001 de 05/10/2001 |
| MG | ZN | UC | RPPN PAQUE | Reserva Particular do Patrimônio Natural | US | - | - | Não disponibilizado |
| MG | ZN | UC | RPPN PARQUE ARQUEOLÓGICO DA SERRA DO SANTO ANTÔNIO | Reserva Particular do Patrimônio Natural | US | - | - | Não disponibilizado |
| MG | ZN | UC | RPPN POÇO FUNDO | Reserva Particular do Patrimônio Natural | US | federal | 1995 | Portaria nº 36 de 05/06/1995 |
| MG | ZN | UC | RPPN RESERVA DA CACHOEIRA | Reserva Particular do Patrimônio Natural | US | - | - | Não disponibilizado |
| MG | ZN | UC | RPPN RESERVA DO JACOB | Reserva Particular do Patrimônio Natural | US | - | - | Não disponibilizado |
| MG | ZN | UC | RPPN RESGATE I | Reserva Particular do Patrimônio Natural | US | - | 1999 | Port. Nº 21/99 IEF de 16/04/1999 |
| MG | ZN | UC | RPPN SANTUÁRIO DA SERRA DO CARAÇA | Reserva Particular do Patrimônio Natural | US | - | 1994 | Portaria IBAMA nº 32/94-N de 30/03/1994 |
| MG | ZN | UC | RPPN SARANDI | Reserva Particular do Patrimônio Natural | US | - | 2000 | Portaria IBAMA nº 90/00de 14/11/2000 |
| MG | ZN | UC | RPPN SEGREDO DAS ÁGUAS | Reserva Particular do Patrimônio Natural | US | - | - | Não disponibilizado |
| MG | ZN | UC | RPPN SÍTIO CERRO DAS ACÁCIAS | Reserva Particular do Patrimônio Natural | US | - | - | Não disponibilizado |
| MG | ZN | UC | RPPN SÍTIO ESTRELA DA SERRA | Reserva Particular do Patrimônio Natural | US | - | 1997 | Portaria IBAMA nº 114/97-N, de 01/10/97 |
| MG | ZN | UC | RPPN SÍTIO GRIMPAS | Reserva Particular do Patrimônio Natural | US | - | 1995 | Portaria IBAMA nº 108/95-N de 27/12/95 |
| MG | ZN | UC | RPPN SÍTIO RAIOS SOLAR | Reserva Particular do Patrimônio Natural | US | - | - | Não disponibilizado |
| MG | ZN | UC | RPPN SÍTIO SANNYASIM | Reserva Particular do Patrimônio Natural | US | - | - | Não disponibilizado |



| | | | | | | | | |
|----|----|----|---|--|----|-----------|------|---|
| MG | ZN | UC | RPPN SÍTIO SÃO DOMINGOS/ AGARTHA | Reserva Particular do Patrimônio Natural | US | - | - | Não disponibilizado |
| MG | ZN | UC | RPPN SÍTIO SÃO FRANCISCO | Reserva Particular do Patrimônio Natural | US | - | - | Não disponibilizado |
| MG | ZN | UC | RPPN USINA MAURÍCIO | Reserva Particular do Patrimônio Natural | US | - | 1999 | Portaria IBAMA nº 63/99-N de 19/07/99 |
| MG | ZN | UC | RPPN VILA ANA ANGÉLICA | Reserva Particular do Patrimônio Natural | US | - | - | Não disponibilizado |
| MG | ZN | UC | RVS ESTADUAL LIBÉLULAS DA SERRA DE SÃO JOSÉ | Refúgio de Vida Silvestre | PI | estadual | 2004 | Decreto nº 43908 de 06/11/2004 |
| MG | ZN | UC | RVS RIO PANDEIROS | Refúgio de Vida Silvestre | PI | - | 2004 | Decreto nº 43.910 de 05/11/2004 |
| MG | ZA | UC | APA ÁGUA SANTA DE MINAS | Área de Proteção Ambiental | US | municipal | 2003 | Decreto nº 0067 de 23/12/2003 |
| MG | ZA | UC | APA ALTO TABOÃO | Área de Proteção Ambiental | US | municipal | 1998 | Lei ordinária nº 337 de 02/01/1998 |
| MG | ZA | UC | APA CARSTE DA LAGOA SANTA | Área de Proteção Ambiental | US | federal | 1990 | Decreto nº 98881 de 25/01/1990 |
| MG | ZA | UC | APA CAVERNAS DO PERUAÇU | Área de Proteção Ambiental | US | federal | 1989 | Decreto nº 98182 de 28/09/1989 |
| MG | ZA | UC | APA CORREGO DA MATA | Área de Proteção Ambiental | US | municipal | 2002 | Lei complementar nº 1.172/2002 de 11/09/2002 |
| MG | ZA | UC | APA DA BACIA HIDROGRÁFICA DO RIO MACHADO | Área de Proteção Ambiental | US | estadual | 1999 | Lei ordinária nº 13373 de 01/12/1999 |
| MG | ZA | UC | APA DO ITACURU | Área de Proteção Ambiental | US | municipal | 2001 | Lei ordinária nº 429/2001 de 28/09/2001 |
| MG | ZA | UC | APA LAJEDÃO | Área de Proteção Ambiental | US | estadual | 1998 | Decreto nº 39951 de 09/10/1998 |
| MG | ZA | UC | APA SERRA DA VARGEM ALEGRE | Área de Proteção Ambiental | US | municipal | 1998 | Lei ordinária nº 336 de 02/01/1998 |
| MG | ZA | UC | APA SERRA DO SABONETAL | Área de Proteção Ambiental | US | estadual | 1998 | Decreto nº 39952 de 09/10/1998 |
| MG | ZA | UC | APA SERRA DO TIMÓTEO | Área de Proteção Ambiental | US | municipal | 2003 | Lei ordinária nº 2451 de 04/06/2003 |
| MG | ZA | UC | APA VARGEM DAS FLORES | Área de Proteção Ambiental | US | estadual | 2006 | Lei ordinária nº 16197 de 26/06/2006 |
| MG | ZN | UC | ESEC DE ACAUÃ | Estação Ecológica | PI | estadual | 1974 | Decreto nº 16580 de 24/09/1974 |
| MG | ZN | UC | MONAT ESTADUAL PETER LUND | Monumento Natural | PI | estadual | 2005 | Decreto nº 44120 de 29/09/2005 |
| MG | ZN | UC | MONAT ESTADUAL PICO DO IBITURUNA | Monumento Natural | PI | estadual | 1998 | Outros nº Constituição Estadual de Minas Gerais de 22/09/1998 |
| MG | ZN | UC | PE DO SUMIDOURO | Parque Estadual | PI | estadual | 1980 | Decreto nº 20598 de 05/06/1980 |
| MG | ZN | UC | PE LAGOA DO CAJUEIRO | Parque Estadual | PI | estadual | 1988 | Decreto nº 39954 de 09/10/1988 |
| MG | ZN | UC | PE MATA SECA | Parque Estadual | PI | estadual | 2000 | Decreto nº 41479 de 21/12/2000 |
| MG | ZN | UC | PE PAU FURADO | Parque Estadual | PI | estadual | 2007 | Decreto nº s/n de 27/01/2007 |
| MG | ZN | UC | PE SERRA NOVA | Parque Estadual | PI | estadual | 2003 | Decreto nº s/n de 22/10/2003 |
| MG | ZN | UC | PE VEREDAS DO PERUAÇU | Parque Estadual | PI | estadual | 1994 | Decreto nº 36.070 de 28/09/1994 |
| MG | ZN | UC | PNM DA SERRA DE SÃO DOMINGOS | Parque Natural Municipal | PI | municipal | 1988 | Lei ordinária nº 4197 de 01/06/1988 |
| MG | ZN | UC | PNM DO INTELECTO | Parque Natural Municipal | PI | municipal | 1991 | Lei ordinária nº 2770 de 27/12/1991 |
| MG | ZN | UC | REBIO DA SERRA DE SANTA RITA MITZI BRANDAO | Reserva Biológica | PI | municipal | 1980 | Lei ordinária nº 1.096 de 15/10/1980 |



| | | | | | | | | |
|----|----|----|---|--|----|-----------|------|--|
| MG | ZN | UC | REBIO JAÍBA | Reserva Biológica | PI | estadual | 1973 | Lei ordinária nº 6126 de 05/07/1973 |
| MG | ZN | UC | REBIO MUNICIPAL DA MATA DO BISPO | Reserva Biológica | PI | municipal | 2003 | Lei ordinária nº 3.783 de 04/08/2003 |
| MG | ZN | UC | RPPN MATA DO BUGIO | Reserva Particular do Patrimônio Natural | US | federal | 2004 | Portaria nº 22 de 09/03/2004 |
| MG | ZN | UC | RPPN TERRA DOS SABIÁS | Reserva Particular do Patrimônio Natural | US | federal | 2007 | Portaria nº 13 de 26/02/2007 |
| MG | ZA | UC | APA DO ALTO DO MUCURI | Área de Proteção Ambiental | US | estadual | 2011 | Decreto nº 45.877 de 30/12/2011 |
| MG | ZN | UC | ESEC DE ARÊDES | Estação Ecológica | PI | estadual | 2010 | Decreto nº 45397 de 14/06/2010 |
| MG | ZN | UC | MONAT ESTADUAL DE ITATIAIA | Monumento Natural | PI | estadual | 2009 | Decreto nº 45179 de 21/09/2009 |
| MG | ZN | UC | MONAT ESTADUAL SERRA DA MOEDA | Monumento Natural | PI | estadual | 2010 | Decreto nº 45.472 de 21/10/2010 |
| MG | ZN | UC | MONAT ESTADUAL SERRA DO GAMBÁ | Monumento Natural | PI | estadual | 2010 | Decreto nº 45471 de 21/09/2010 |
| MG | ZN | UC | MONAT MUNICIPAL DO PICO DO ITAGUARÉ | Monumento Natural | PI | municipal | 2012 | Decreto nº 356 de 09/08/2012 |
| MG | ZN | UC | MONAT MUNICIPAL GRUTA NOSSA SENHORA DA LAPA | Monumento Natural | PI | municipal | 2011 | Lei ordinária nº 695 de 15/09/2011 |
| MG | ZN | UC | PARNA DA SERRA DO GANDARELA | Parque Nacional | PI | federal | 2014 | Decreto nº Sem número de 14/10/2014 |
| MG | ZN | UC | PE ALTO DO CARIRI | Parque Estadual | PI | estadual | 2009 | Decreto nº 44726 de 19/02/2009 |
| MG | ZN | UC | PE SERRA DO OURO BRANCO | Parque Estadual | PI | estadual | 2009 | Decreto nº 45180 de 21/09/2009 |
| MG | ZN | UC | PNM DA BIQUINHA | Parque Natural Municipal | PI | municipal | 2012 | Decreto nº 008 de 09/05/2012 |
| MG | ZN | UC | PNM DE CACHOEIRA DO CAMPO | Parque Natural Municipal | PI | municipal | 2012 | Lei ordinária nº 765/2012 de 02/04/2012 |
| MG | ZN | UC | PNM DE GOVERNADOR VALADARES/MG | Parque Natural Municipal | PI | municipal | 2011 | Decreto nº 9.532 de 06/06/2011 |
| MG | ZN | UC | PNM REGO DOS CARRAPATOS | Parque Natural Municipal | PI | municipal | 2012 | Decreto nº 4572 de 06/07/2012 |
| MG | ZN | UC | PNM TANCREDO NEVES - PASSA CINCO | Parque Natural Municipal | PI | municipal | 2013 | Lei ordinária nº 3822/2013 de 23/12/2013 |
| MG | ZA | UC | RDS NASCENTES GERAIZEIRAS | Reserva de Desenvolvimento Sustentável | US | federal | 2014 | Decreto nº Sem número de 14/10/2014 |
| MG | ZN | UC | RPPN ALTO DA MANTIQUEIRA | Reserva Particular do Patrimônio Natural | US | federal | 2011 | Portaria nº 106 de 23/12/2011 |
| MG | ZN | UC | RPPN BOSQUE DOS SAMAMBAIAÇUS - RESGATE V | Reserva Particular do Patrimônio Natural | US | federal | 2010 | Portaria nº 35 de 01/04/2010 |
| MG | ZN | UC | RPPN DA CSN | Reserva Particular do Patrimônio Natural | US | - | 2012 | Portaria IEF N. 13, de 04 de janeiro de 2012 |
| MG | ZN | UC | RPPN FAZENDA SERRA DO RIBEIRÃO | Reserva Particular do Patrimônio Natural | US | federal | 2011 | Portaria nº 74 de 05/09/2011 |
| MG | ZN | UC | RPPN INHOTIM | Reserva Particular do Patrimônio Natural | US | federal | 2010 | Portaria nº 41 de 06/05/2010 |



| | | | | | | | | |
|-----------------|--|----|--------------------------------------|--|----|---------|------|------------------------------|
| MG | ZN | UC | RPPN KAHENA | Reserva Particular do Patrimônio Natural | US | federal | 2011 | Portaria nº 30 de 17/05/2011 |
| MG | ZN | UC | RPPN MATA DOS JACUS - RESGATE VI | Reserva Particular do Patrimônio Natural | US | federal | 2010 | Portaria nº 32 de 25/03/2010 |
| MG | ZN | UC | RPPN VALE DAS ARAPONGAS - RESGATE II | Reserva Particular do Patrimônio Natural | US | federal | 2010 | Portaria nº 36 de 01/04/2010 |
| SUBTITLE | | | | | | | | |
| | UC/AP created in 2008 and inserted in the RBMA Phase 6 and maintained in the RBMA Phase 7 (registered in the CNUC or in State Systems) | | | | | | | |
| | UC/AP created until 2008 and inserted in the RBMA Phase 7 (registered in the CNUC or in State Systems) | | | | | | | |
| | UC/AP created after 2008 and included in the RBMA Phase 7 (registered in the CNUC or in State Systems) | | | | | | | |

5.9.2 INDIGENOUS TERRITORY TI

| ZONE | AP TYPE | NAME TI | ETNIA | UF | LEGAL PHASE | MODALITY | UNITY ADMINISTRATIVE |
|-----------------|--|---------------------------|-----------------|----|----------------|--------------------------|----------------------|
| ZA | Território Indígena | Xacriabá | Xacriabá | MG | Delimitada | Tradicionalmente ocupada | CR-MGES |
| ZA | Território Indígena | Fazenda Boa Vista - MG | Xucuru - Kariri | MG | Encaminhada RI | Reserva Indígena | CR-MGES |
| ZA | Território Indígena | Fazenda Guarani | Pataxó, Krenák | MG | Regularizada | Tradicionalmente ocupada | CR-MGES |
| ZA | Território Indígena | Krenak | Krenák | MG | Regularizada | Tradicionalmente ocupada | CR-MGES |
| ZA | Território Indígena | Maxacali | Maxakali | MG | Regularizada | Tradicionalmente ocupada | CR-MGES |
| ZA | Território Indígena | Xacriabá | Xacriabá | MG | Regularizada | Tradicionalmente ocupada | CR-MGES |
| ZA | Território Indígena | Xakriabá Rancharia | Xacriabá | MG | Regularizada | Tradicionalmente ocupada | CR-MGES |
| ZA | Território Indígena | Hãm Yixux | Maxakali | MG | Regularizada | Reserva Indígena | CR-MGES |
| ZA | Território Indígena | Mundo Verde/ Cachoeirinha | Maxakali | MG | Regularizada | Reserva Indígena | CR-MGES |
| ZA | Território Indígena | Luiza do Valle | - | - | - | - | - |
| SUBTITLE | | | | | | | |
| | Protected Areas created up to 2008 and inserted into the RBMA Phase 6 and maintained at the RBMA Phase 7 | | | | | | |
| | Protected Areas created after 2008 and inserted in the RBMA Phase 7 | | | | | | |



5.9.3 QUILOMBOLA TERRITORY TQ

| ZONE | APTTYPE | N° PROCESS | COMMUNITY NAME | UF | PUBLICATION DATE 1 | PUBLICATION DATE 2 | TITLE DATE | RESPONSIBLE | ESFERA |
|-----------------|---|----------------------|----------------------------|----|--------------------|--------------------|------------|-------------|---------|
| ZA | Território Quilombola | 54170.008053/2005-69 | SETE LADEIRAS e TERRA DURA | MG | - | - | - | INCRA | FEDERAL |
| ZA | Território Quilombola | 54170.003745/2005-1 | MUMBUCA | MG | 2009/06/08 | 0000/00/00 | 0000/00/00 | INCRA | FEDERAL |
| ZA | Território Quilombola | 54170.005061/2009-87 | LAGOA GRANDE | MG | - | - | - | INCRA | FEDERAL |
| ZA | Território Quilombola | 54170.001467/2006-48 | MARQUES | MG | 2009/03/13 | 0000/00/00 | 0000/00/00 | INCRA | FEDERAL |
| ZA | Território Quilombola | 54170.003689/2005-14 | LAPINHA | MG | 31/12/2015 | - | - | INCRA | FEDERAL |
| ZA | Território Quilombola | 4170.008821/2003-12 | BREJO DE CRIoulos | MG | 2007/12/24 | 2011/02/24 | 0000/00/00 | INCRA | FEDERAL |
| ZA | Território Quilombola | 54170.000671/2009-94 | MAROBA DOS TEIXEIRA | MG | - | - | - | INCRA | FEDERAL |
| ZA | Território Quilombola | 54170.000533/2005-81 | GURUTUBA | MG | - | - | - | INCRA | FEDERAL |
| SUBTITLE | | | | | | | | | |
| | Protected Areas created up to 2008 and inserted into the RBMA Phase 6 and maintained at the RBMA Phase 7 | | | | | | | | |
| | Protected Areas created after 2008 and inserted in the RBMA Phase 7 | | | | | | | | |



5.10 ESPIRITO SANTO STATE

5.10.1 CONSERVATION UNITS AND OTHERS

| UF | ZONE | KIND OF PROTECTED AREA | DENOMINATION OF THE PROTECTED | CATHEGORY | GROUP | SPHERE | YEAR OF CREATION | LEGAL DECREE |
|----|------|------------------------|---|--------------------------------|-------|-----------|------------------|--|
| ES | ZA | UC | APA CONCEIÇÃO DA BARRA | Área de Proteção Ambiental | US | estadual | 2007 | Decreto nº 1876-R de 05/07/2007 |
| ES | ZA | UC | APA DE GUANANDY | Área de Proteção Ambiental | US | - | 1994 | Decreto nº 3.738-N de 12/08/1994 |
| ES | ZA | UC | APA DE PRAIA MOLE | Área de Proteção Ambiental | US | estadual | 1994 | Decreto nº 3802-N de 30/12/1994 |
| ES | ZA | UC | APA DO PICO DO GOIAPABA-AÇU | Área de Proteção Ambiental | US | estadual | 1994 | Decreto nº 3.796-N de 28/12/1994 |
| ES | ZA | UC | APA ESTADUAL MESTRE ÁLVARO | Área de Proteção Ambiental | US | municipal | 1991 | Lei ordinária nº 4507 de 08/01/1991 |
| ES | ZA | UC | APA PEDRA DO ELEFANTE | Área de Proteção Ambiental | US | - | 1984 | Resolução nº 04 de 30/08/1984 - CEC |
| ES | ZA | UC | APA SERRA DA VARGEM ALEGRE | Área de Proteção Ambiental | US | municipal | 1998 | Lei ordinária nº 336 de 02/01/1998 |
| ES | ZA | UC | APA SETIBA | Área de Proteção Ambiental | US | - | 1994 | Decreto nº 3.747-N de 12/09/1994 |
| ES | ZN | APP | APP E/OU ESP. PROTEGIDAS | Área de Preservação Permanente | PI | municipal | 1997 | Lei Municipal nº 4438/97 |
| ES | ZN | APP | APP ILHA DA BALEIA | Área de Preservação Permanente | PI | - | 1987 | Res. CMPDU nº 15/87 |
| ES | ZN | APP | APP ILHA DA FUMAÇA | Área de Preservação Permanente | PI | municipal | 1994 | Lei Municipal nº 4167/94 |
| ES | ZN | APP | APP ILHA DO CAMPINHO | Área de Preservação Permanente | PI | municipal | 1994 | Lei Municipal nº 4167/94 |
| ES | ZN | APP | APP ILHA DO CRISÓGENO | Área de Preservação Permanente | PI | - | 1987 | Res. CMPDU nº 15/87 |
| ES | ZN | APP | APP ILHA DR. AMÉRICO DE OLIVEIRA | Área de Preservação Permanente | PI | - | 1987 | Res. CMPDU nº 12/87 |
| ES | ZN | APP | APP MANGUEZAL DA FOZ DO RIO BUBU | Área de Preservação Permanente | PI | municipal | 1997 | Lei Municipal 4438/97 |
| ES | ZN | APP | APP MANGUEZAL DA UFES | Área de Preservação Permanente | PI | municipal | 1997 | Lei Municipal 4438/97 |
| ES | - | Área/Bem Tombado | BEM NATURAL INTEGRANTE DA CADEIA DE ILHAS: ILHA DO GAMBA, DO MEIO, DOS CABRITOS | Área Tombada | PI | estadual | 1989 | Resolução nº 03 de 23/01/1989 - CEC |
| ES | ZN | UC | ESBIO DE SANTA LÚCIA | Estação Biológica | PI | - | - | Não disponibilizado |
| ES | ZN | UC | ESEC MUNICIPAL ILHA DO LAMEIRÃO | Estação Ecológica | PI | municipal | 1986 | Lei ordinária nº 3326 de 30/05/1986 |
| ES | ZA | UC | FLONA DE GOYTACAZES | Floresta Natural | US | federal | 2002 | Decreto nº S/N de 28/11/2002 |
| ES | ZA | UC | FLONA DE PACOTUBA | Floresta Natural | US | federal | 2002 | Decreto nº S/N de 13/12/2002 |
| ES | ZA | UC | FLONA DE RIO PRETO | Floresta Natural | US | federal | 1990 | Decreto nº 98845 de 17/01/1990 |
| ES | ZN | APP | ILHAS MARÍTIMAS | Área de Preservação Permanente | APP | - | 2008 | Lei 12.651/2012- Novo Código florestal |
| ES | ZA | UC | MONA O FRADE E A FREIRA | Monumento Natural | - | - | - | Não disponibilizado |
| ES | ZA | UC | MONA SERRA DAS TORRES | Monumento Natural | - | - | - | Não disponibilizado |



| | | | | | | | | |
|----|----|------------------|--|--------------------------|----|-----------|------|--|
| ES | ZN | UC | MONAT DO ITABIRA | Monumento Natural | PI | municipal | 1988 | Lei ordinária nº 2856 de 16/09/1988 |
| ES | ZN | UC | MONAT DOS PONTÕES CAPIXABAS | Monumento Natural | PI | federal | 2002 | Decreto nº S/N de 19/12/2002 |
| ES | ZN | UC | MONAT MORRO DO PENEDO | Monumento Natural | PI | - | 1994 | Decreto nº 58 de 16/06/1994 |
| ES | ZA | UC | MONAT MUNICIPAL FALÉSIAS DE MARATAÍZES | Monumento Natural | PI | municipal | 2008 | Decreto - E Nº. 193/2008 de 02/12/2008 |
| ES | ZN | UC | MONAT O FRADE E A FREIRA | Monumento Natural | PI | - | 1986 | Resolução nº 07 de 12/06/1986 - CEC / Alt. Dec. Nº 1.917 - R de 06/09/07 |
| ES | - | Área/Bem Tombado | MONTE AGHÁ | Área Tombada | PI | estadual | 1985 | Resolução nº 06 de 08/12/1985 - CEC |
| ES | - | Área/Bem Tombado | MORRO DO CRUZEIRO | Área Tombada | PI | estadual | 1992 | Resolução nº02 de 02/07/1992 |
| ES | ZN | UC | PARNA DE CAPARAO | Parque Nacional | PI | federal | 1961 | Decreto nº 50646 de 24/05/1961 |
| ES | ZN | UC | PARNA DOS PONTÕES CAPIXABAS | Parque Nacional | PI | nacional | 2002 | Decreto de 19/12/2002 |
| ES | ZN | UC | PE DA CACHOEIRA DA FUMAÇA | Parque Estadual | PI | estadual | 1984 | Decreto nº 2.791-E de 24/08/1984 |
| ES | ZA | UC | PE DA CACHOEIRA DA FUMAÇA | Parque Estadual | - | - | - | Não disponibilizado |
| ES | ZN | UC | PE DA FONTE GRANDE | Parque Estadual | PI | municipal | 1986 | Lei ordinária nº 3875 de 07/08/1986 |
| ES | ZN | UC | PE DE PEDRA AZUL | Parque Estadual | PI | estadual | 1991 | Lei nº 4.503 de 03/01/1991 |
| ES | ZN | UC | PE DE FORNO GRANDE | Parque Estadual | PI | estadual | 1991 | Lei nº 4.507 de 31/01/1991 / Alt. Dec. nº 3385-R de 23/09/13 |
| ES | ZA | UC | PE DE ITAÚNAS | Parque Estadual | - | - | - | Não disponibilizado |
| ES | ZN | UC | PE DE ITAÚNAS | Parque Estadual | PI | estadual | 1991 | Decreto nº 4967-E de 09/11/1991 |
| ES | ZN | UC | PE DE MATA DAS FLORES | Parque Estadual | PI | estadual | 1992 | Lei nº 4.617 de 02/01/1992 |
| ES | ZN | UC | PE PAULO CÉSAR VINHA | Parque Estadual | PI | estadual | 1990 | Decreto nº 2.993-N de 05/06/1990 |
| ES | ZA | UC | PE PAULO CÉSAR VINHA | Parque Estadual | - | - | - | Não disponibilizado |
| ES | ZN | UC | PM DO ITABIRA | Parque Municipal | PI | municipal | 1988 | Decreto nº 6.117 de 04/08/1988 |
| ES | ZN | UC | PM DO MORRO DA MANTEIGUEIRA | Parque Municipal | PI | municipal | 1993 | Lei nº 2836 de 08/06/1993 |
| ES | ZN | UC | PM MORRO DA PESCARIA | Parque Municipal | PI | municipal | 1997 | Lei Municipal nº 1.673 de 29/07/1997 |
| ES | ZN | UC | PNM BAÍA NOROESTE | Parque Natural Municipal | PI | municipal | 1998 | Decreto Municipal nº 10179/98 |
| ES | ZN | UC | PNM DE JACARENEMA | Parque Natural Municipal | PI | - | 1997 | Lei nº 5.427 de 28/07/1997 / Alt. Dec. nº 033 de 11/02/03 |
| ES | ZN | UC | PNM DE SÃO LOURENÇO | Parque Natural Municipal | PI | - | - | Não disponibilizado |
| ES | ZN | UC | PNM DO SÃO LOURENÇO | Parque Municipal Natural | PI | - | 2005 | Decreto nº 297 de 2005 |
| ES | ZN | UC | PNM DOM LUIZ GONZAGA FERNANDES | Parque Natural Municipal | PI | municipal | 1998 | Decreto nº 10179 de 06/06/1998 |
| ES | ZN | UC | PNM GOIAPABA-AÇU | Parque Natural Municipal | PI | municipal | 1991 | Decreto nº 1890/91 de 30/10/1991 |
| ES | ZN | UC | PNM GRUTA DA ONÇA | Parque Natural Municipal | PI | municipal | 1988 | Lei ordinária nº 3564 de 23/07/1988 |
| ES | ZN | UC | PNM MUNICIPAL DE JABAETÉ | Parque Natural Municipal | PI | - | 1995 | Decreto nº 59 de 1995 |
| ES | ZN | UC | PNM PEDRA DOS OLHOS | Parque Natural Municipal | PI | municipal | 2003 | Decreto nº 11824 de 31/12/2003 |
| ES | ZN | UC | PNM VALE DO MULEMBÁ | Parque Natural Municipal | PI | municipal | 2002 | Decreto nº 11505 de 31/12/2002 |



| | | | | | | | | |
|----|----|-----|---|--|-----|-----------|------|---|
| ES | ZN | UC | PNM VON SCHILGEN | Parque Natural Municipal | PI | municipal | 2004 | Decreto nº 12137 de 17/12/2004 |
| ES | ZN | UC | PUM HORTO DE MARUÍPE | Parque Urbano Municipal | PI | municipal | 1995 | Decreto Municipal Nº 9758/95 |
| ES | ZN | UC | PUM PEDRA DA CEBOLA | Parque Urbano Municipal | PI | municipal | 1997 | Decreto Estadual nº 4179/97 |
| ES | ZN | UC | PUM SÃO BENEDITO | Parque Urbano Municipal | PI | municipal | 1997 | Decreto Municipal nº 10025/97 |
| ES | ZN | UC | RDS CONCHA D'OSTRA | Reserva de Desenvolvimento Sustentável | US | estadual | 2007 | Lei Estadual nº 8464/2007 |
| ES | ZN | UC | RDS MNAGUEZAL DE BARRA NOVA | Reserva de Uso Sustentável | PI | - | 1990 | Lei nº 01 de 05/04/1990 |
| ES | ZA | UC | RDS MUNICIPAL PAPAGAIO | Reserva de Desenvolvimento Sustentável | US | municipal | 1992 | Decreto nº 3692 de 23/11/2011 Al.t Lei nº 17 de 26/07/1992 |
| ES | ZN | UC | REBIO AUGUSTO RUSCHI | Reserva Biológica | PI | federal | 1982 | Decreto nº 87589 de 20/09/1982 |
| ES | ZN | UC | REBIO DE COMBOIOS | Reserva Biológica | PI | federal | 1984 | Decreto nº 90222 de 25/09/1984 |
| ES | ZN | UC | REBIO DE SOORETAMA | Reserva Biológica | PI | federal | 1982 | Decreto nº 87588 de 20/09/1982 |
| ES | ZN | UC | REBIO DO CÔRREGO DO VEADO | Reserva Biológica | PI | federal | 1982 | Decreto nº 87590 de 20/09/1982 |
| ES | ZN | UC | REBIO DO CÔRREGO GRANDE | Reserva Biológica | PI | federal | 1989 | Decreto nº 97657 de 12/04/1989 |
| ES | ZN | UC | REBIO DE DUAS BOCAS | Reserva Biológica | PI | - | 1991 | Lei nº 4.503 de 03/01/1991; Decreto nº 5336-E |
| ES | ZN | APP | REMANESCENTES FLORESTAIS | Área de Preservação Permanente | APP | - | 2008 | Lei 12.651/2012- Novo Código florestal |
| ES | ZA | UC | RESEC MUNICIPAL MATA PALUDOSA | Reserva Ecológica | US | municipal | 1997 | Decreto Municipal nº 10028/97 |
| ES | ZA | UC | RESEC MUNICIPAL MORRO DA GAMELA | Reserva Ecológica | US | municipal | 1992 | Decreto Municipal nº 8905/92 |
| ES | ZA | UC | RESEC MUNICIPAL MORRO DO ITAPENAMBI | Reserva Ecológica | US | municipal | 1992 | Decreto Municipal nº 8905/92 |
| ES | ZA | UC | RESEC MUNICIPAL RESTINGA DE CAMBURI | Reserva Municipal | US | municipal | 1989 | Lei Municipal nº3566/89 |
| ES | ZN | APP | RESERVA MUNICIPAL DA ILHA DE TRINDADE E ARQUIPÉLAGO MATIN VAZ | Área de Preservação Permanente | APP | municipal | 1989 | Decreto Municipal nº 8.054/1989 de 19/05/1989 |
| ES | ZN | APP | RESERVA NATURAL DE LINHARES | Área de Preservação Permanente | APP | - | 2008 | Lei 12.651/2012- Novo Código florestal |
| ES | ZN | UC | RPPN ÁGUIA BRANCA | Reserva Particular do Patrimônio Natural | US | - | - | Não disponibilizado |
| ES | ZN | UC | RPPN BARRO BRANCO | Reserva Particular do Patrimônio Natural | US | - | - | Não disponibilizado |
| ES | ZN | UC | RPPN BEIJA FLOR | Reserva Particular do Patrimônio Natural | US | - | - | Não disponibilizado |
| ES | ZN | UC | RPPN BOA FT | Reserva Particular do Patrimônio Natural | US | - | - | Não disponibilizado |
| ES | ZN | UC | RPPN CACHOEIRA ALTA | Reserva Particular do Patrimônio Natural | US | federal | 2008 | Portaria nº 68 de 10/09/2008 |
| ES | ZN | UC | RPPN CAFUNDÓ | Reserva Particular do Patrimônio Natural | US | - | 1998 | Portaria IBAMA nº 62-N de 10/05/1998 |
| ES | ZN | UC | RPPN DE LINHARES | Reserva Particular do Patrimônio Natural | US | - | - | Não disponibilizado |
| ES | ZN | UC | RPPN DOM PEDRO | Reserva Particular do Patrimônio Natural | US | - | - | Não disponibilizado |
| ES | ZN | UC | RPPN DUTRA PIMENTA | Reserva Particular do Patrimônio Natural | US | - | - | Não disponibilizado |
| ES | ZN | UC | RPPN FAZENDA NATURA | Reserva Particular do Patrimônio Natural | US | - | - | Não disponibilizado |



| | | | | | | | | |
|----|----|------------------|--|--|----|-----------|------|--------------------------------------|
| ES | ZN | UC | RPPN FAZENDA SANTA CRISTINA | Reserva Particular do Patrimônio Natural | US | - | - | Não disponibilizado |
| ES | ZN | UC | RPPN FAZENDA SAYONARA | Reserva Particular do Patrimônio Natural | US | - | - | Não disponibilizado |
| ES | ZN | UC | RPPN GUARIBUS | Reserva Particular do Patrimônio Natural | US | - | - | Não disponibilizado |
| ES | ZN | UC | RPPN LINDA LAUS | Reserva Particular do Patrimônio Natural | US | - | - | Não disponibilizado |
| ES | ZN | UC | RPPN LINDA SOFIA | Reserva Particular do Patrimônio Natural | US | - | - | Não disponibilizado |
| ES | ZN | UC | RPPN MUTUM PRETO | Reserva Particular do Patrimônio Natural | US | - | - | Não disponibilizado |
| ES | ZN | UC | RPPN OIUTREM | Reserva Particular do Patrimônio Natural | US | estadual | 2006 | Outros nº 205-S de 01/11/2006 |
| ES | ZN | UC | RPPN OLÍVIO DELAPRANI | Reserva Particular do Patrimônio Natural | US | - | - | Não disponibilizado |
| ES | ZN | UC | RPPN PALMARES | Reserva Particular do Patrimônio Natural | US | - | - | Não disponibilizado |
| ES | ZN | UC | RPPN PEDRA DA LAJINHA | Reserva Particular do Patrimônio Natural | US | - | - | Não disponibilizado |
| ES | ZN | UC | RPPN PEDRA DAS FLORES | Reserva Particular do Patrimônio Natural | US | - | - | Não disponibilizado |
| ES | ZN | UC | RPPN RECANTO DAS ANTAS | Reserva Particular do Patrimônio Natural | US | - | - | Não disponibilizado |
| ES | ZN | UC | RPPN RELUZ | Reserva Particular do Patrimônio Natural | US | - | - | Não disponibilizado |
| ES | ZN | UC | RPPN RESTINGA ARACRUZ | Reserva Particular do Patrimônio Natural | US | - | - | Não disponibilizado |
| ES | ZN | UC | RPPN SAYONARA | Reserva Particular do Patrimônio Natural | US | - | 1996 | Decreto Federal nº 1922 de 05/06/96 |
| ES | ZN | UC | RPPN URUDU CAPIXABA | Reserva Particular do Patrimônio Natural | US | - | - | Não disponibilizado |
| ES | ZN | UC | RPPN VALE DO SOL | Reserva Particular do Patrimônio Natural | US | - | - | Não disponibilizado |
| ES | - | Área/Bem Tombado | TOMBAMENTO MATA ATLÂNTICA E ECOSISTEMAS ASSOCIADOS | Área Tombada | - | - | 1991 | Resolução nº03 de 02/07/1991 CEC |
| ES | ZA | UC | APA DA LAGOA GRANDE | Área de Proteção Ambiental | US | municipal | 2006 | Decreto nº 046 de 20/06/2006 |
| ES | ZA | UC | APA DO MACIÇO CENTRAL | Área de Proteção Ambiental | US | municipal | 1992 | Decreto nº 8911 de 26/07/1992 |
| ES | ZA | UC | APA MUNICIPAL DA LAGOA JACUNÊM | Área de Proteção Ambiental | US | municipal | 1998 | Lei ordinária nº 2.135 de 09/12/1998 |
| ES | ZA | UC | APA MUNICIPAL DO MONTE MOCHUARA | Área de Proteção Ambiental | US | municipal | 2007 | Decreto nº 32 de 18/04/2007 |
| ES | ZA | UC | APA MUNICIPAL DO MORRO DO VILANTE | Área de Proteção Ambiental | US | municipal | 1999 | Lei ordinária nº 2.235 de 17/12/1999 |
| ES | ZA | UC | ARIE DO DEGREDO | Área de Relevante Interesse Ecológico | US | municipal | 2002 | Lei ordinária nº 2322 de 05/12/2002 |
| ES | ZN | UC | PNM DAVID VICTOR FARINA | Parque Natural Municipal | PI | municipal | 1995 | Decreto nº 6.144 de 27/07/1995 |
| ES | ZN | UC | PNM DE TABUAZEIRO | Parque Natural Municipal | PI | municipal | 1995 | Decreto nº 9753 de 02/12/1995 |
| ES | ZN | UC | PNM DO ARICANGA WALDEMAR DEVENS | Parque Natural Municipal | PI | municipal | 1997 | Lei ordinária nº 1994 de 12/05/1997 |
| ES | ZN | UC | PNM DO MANGUEZAL DE ITANGUÁ | Parque Natural Municipal | PI | municipal | 2007 | Decreto nº 48 de 28/05/2007 |
| ES | ZN | UC | PNM DO MONTE MOCHUARA | Parque Natural Municipal | PI | municipal | 2007 | Decreto nº 31 de 18/04/2007 |



| | | | | | | | | |
|----|----|--------------------|--|--|---------|-----------|------|---|
| ES | ZN | UC | PNM MORRO DA PESCARIA | Parque Natural Municipal | PI | municipal | 2007 | Lei ordinária nº 2790 de 27/12/2007 |
| ES | ZA | UC | RDS MUNICIPAL DO MANGUEZAL DE CARIACICA | Reserva de Desenvolvimento Sustentável | US | municipal | 2007 | Decreto nº 77 de 21/09/2007 |
| ES | ZN | UC | RDS MUNICIPAL PIRAQUE-AÇÚ E PIRAQUE-MIRIM | Reserva de Desenvolvimento Sustentável | US | municipal | 1986 | Lei ordinária nº 994 de 14/07/1986 |
| ES | ZN | UC | RPPN CÔRREGO FLORESTA | Reserva Particular do Patrimônio Natural | US | federal | 2008 | Portaria nº 91 de 20/11/2008 |
| ES | ZN | UC | RPPN FAZENDA BOA ESPERANÇA | Reserva Particular do Patrimônio Natural | US | federal | 1998 | Portaria nº 62-N de 20/05/1998 |
| ES | ZN | UC | RPPN FLORINDO VIDAS | Reserva Particular do Patrimônio Natural | US | estadual | 2008 | Outros nº 08-R de 25/04/2008 |
| ES | ZN | UC | RPPN TRÊS PONTÕES | Reserva Particular do Patrimônio Natural | US | federal | 2004 | Portaria nº 29 de 10/03/2004 |
| ES | ZA | UC | APA COSTA DAS ALGAS | Área de Proteção Ambiental | US | federal | 2010 | Decreto nº s/n de 18/06/2010 |
| ES | ZA | UC | APA MONTE URUBU | Área de Proteção Ambiental | US | municipal | 2013 | Decreto nº 4585 de 21/10/2013 |
| ES | ZA | UC | APA MUNICIPAL MANGUEZAL SUL DA SERRA | Área de Proteção Ambiental | US | municipal | 2012 | Lei ordinária nº 3895 de 19/06/2012 |
| ES | ZA | UC | APA MUNICIPAL TARTARUGAS | Área de Proteção Ambiental | US | municipal | 2011 | Decreto nº 3693 de 23/11/2011 |
| ES | - | Corredor Ecológico | CORREDOR ALTO MISTERIOSO | Corredor Ecológico Prioritário | PI / US | estadual | 2010 | Decreto Estadual Nº 2529-R, de 02/06/2010 |
| ES | - | Corredor Ecológico | CORREDOR BURARAMA-PACOTUBA-CAFUNDÓ | Corredor Ecológico Prioritário | PI / US | estadual | 2010 | Decreto Estadual Nº 2529-R, de 02/06/2010 |
| ES | - | Corredor Ecológico | CORREDOR CAPARAÓ | Corredor Ecológico Prioritário | PI / US | estadual | 2010 | Decreto Estadual Nº 2529-R, de 02/06/2010 |
| ES | - | Corredor Ecológico | CORREDOR CENTRO NORTE SERRANO | Corredor Ecológico Prioritário | PI / US | estadual | 2010 | Decreto Estadual Nº 2529-R, de 02/06/2010 |
| ES | - | Corredor Ecológico | CORREDOR CÔRREGO DO VEADO | Corredor Ecológico Prioritário | PI / US | estadual | 2010 | Decreto Estadual Nº 2529-R, de 02/06/2010 |
| ES | - | Corredor Ecológico | CORREDOR DUAS BOCAS-MESTRE ÁLVARO | Corredor Ecológico Prioritário | PI / US | estadual | 2010 | Decreto Estadual Nº 2529-R, de 02/06/2010 |
| ES | - | Corredor Ecológico | CORREDOR GUANANDY | Corredor Ecológico Prioritário | PI / US | estadual | 2010 | Decreto Estadual Nº 2529-R, de 02/06/2010 |
| ES | - | Corredor Ecológico | CORREDOR MARINHO DO RIO DOCE | Corredor Ecológico Prioritário | PI / US | estadual | 2010 | Decreto Estadual Nº 2529-R, de 02/06/2010 |
| ES | - | Corredor Ecológico | CORREDOR PEDRA AZUL- FORNO GRANDE | Corredor Ecológico Prioritário | PI / US | estadual | 2010 | Decreto nº 3587-R, 05/06/2014 |
| ES | - | Corredor Ecológico | CORREDOR PEDRA DO ELEFANTE | Corredor Ecológico Prioritário | PI / US | estadual | 2010 | Decreto Estadual Nº 2529-R, de 02/06/2010 |
| ES | - | Corredor Ecológico | CORREDOR SAÍRA-APUNHALADA | Corredor Ecológico Prioritário | PI / US | estadual | 2010 | Decreto Estadual Nº 2529-R, de 02/06/2010 |
| ES | - | Corredor Ecológico | CORREDOR SOORETAMA - COMBOIOS - GOYTACAZES | Corredor Ecológico Prioritário | PI / US | estadual | 2010 | Decreto Estadual Nº 2529-R, de 02/06/2010 |
| ES | - | MOSAICO | MANGUEZAL DA BAÍA DE VITÓRIA | Mosaico de Áreas Protegidas | PI / US | estadual | 2010 | Decreto Estadual nº 2.625 de 23/11/10 |
| ES | - | MOSAICO | MANGUEZAL DA FOZ DO RIO DOCE | Mosaico de Áreas Protegidas | PI / US | federal | 2010 | Portaria de Reconhecimento MMA Nº- 489, de 17/12/2010 |
| ES | ZN | UC | MONAT ESTADUAL SERRA DAS TORRES | Monumento Natural | PI | estadual | 2010 | Lei ordinária nº 9463 de 14/06/2010 |
| ES | ZN | UC | PNM DE DOMINGOS MARTINS | Parque Natural Municipal | PI | municipal | 2010 | Decreto nº 1.774 de 03/11/2010 |



| | | | | | | | | |
|----|----|----|--------------------------------|--|----|-----------|------|-----------------------------------|
| ES | ZN | UC | PNM DOS PURIS | Parque Natural Municipal | PI | municipal | 2013 | Decreto nº 014/2006 de 25/09/2013 |
| ES | ZN | UC | RPPN ALIMERCINO GOMES CARVALHO | Reserva Particular do Patrimônio Natural | US | federal | 2009 | Portaria nº 57 de 23/07/2009 |
| ES | ZN | UC | RPPN ALTO DA SERRA | Reserva Particular do Patrimônio Natural | US | estadual | 2011 | Portaria nº 05 de 03/03/2011 |
| ES | ZN | UC | RPPN BEI CANTONI | Reserva Particular do Patrimônio Natural | US | estadual | 2011 | Portaria nº 10-R de 26/05/2011 |
| ES | ZN | UC | RPPN BUGIO E COMPANHIA | Reserva Particular do Patrimônio Natural | US | estadual | 2010 | Outros nº 74-S de 22/02/2010 |
| ES | ZN | UC | RPPN CACHOEIRA DA FUMAÇA | Reserva Particular do Patrimônio Natural | US | estadual | 2011 | Portaria nº 32-R de 01/12/2011 |
| ES | ZN | UC | RPPN DEBORA | Reserva Particular do Patrimônio Natural | US | estadual | 2010 | Portaria nº 23-R de 31/08/2010 |
| ES | ZN | UC | RPPN ESTADUAL CÓRREGO CASCATA | Reserva Particular do Patrimônio Natural | US | estadual | 2011 | Portaria nº 08 de 10/05/2011 |
| ES | ZN | UC | RPPN FREISLEBEN | Reserva Particular do Patrimônio Natural | US | estadual | 2011 | Portaria nº 21 de 15/08/2011 |
| ES | ZN | UC | RPPN LEMKE | Reserva Particular do Patrimônio Natural | US | federal | 2010 | Portaria nº 75 de 31/08/2010 |
| ES | ZN | UC | RPPN MACACO BARBADO | Reserva Particular do Patrimônio Natural | US | estadual | 2011 | Portaria nº 13-R de 01/07/2011 |
| ES | ZN | UC | RPPN MATA DA SERRA | Reserva Particular do Patrimônio Natural | US | federal | 2009 | Portaria nº 105 de 02/01/2009 |
| ES | ZN | UC | RPPN MATA DO MACUCO | Reserva Particular do Patrimônio Natural | US | estadual | 2010 | Outros nº 151-S de 06/04/2010 |
| ES | ZN | UC | RPPN MEU CANTINHO | Reserva Particular do Patrimônio Natural | US | estadual | 2013 | Portaria nº 13-R de 16/04/2013 |
| ES | ZN | UC | RPPN OLHO D'ÁGUA | Reserva Particular do Patrimônio Natural | US | estadual | 2010 | Outros nº 150 de 06/04/2010 |
| ES | ZN | UC | RPPN PASSOS | Reserva Particular do Patrimônio Natural | US | estadual | 2011 | Portaria nº 20 de 15/08/2011 |
| ES | ZN | UC | RPPN PAU A PIQUE | Reserva Particular do Patrimônio Natural | US | estadual | 2011 | Portaria nº 06 de 03/03/2011 |
| ES | ZN | UC | RPPN PRATI | Reserva Particular do Patrimônio Natural | US | federal | 2010 | Portaria nº 49 de 01/07/2010 |
| ES | ZN | UC | RPPN RANCHO CHAPADÃO | Reserva Particular do Patrimônio Natural | US | estadual | 2010 | Outros nº 73-S de 22/02/2010 |
| ES | ZN | UC | RPPN RANCHO CHAPADAO II | Reserva Particular do Patrimônio Natural | US | estadual | 2011 | Portaria nº 34 de 16/12/2011 |
| ES | ZN | UC | RPPN REMY LUIZ ALVES | Reserva Particular do Patrimônio Natural | US | estadual | 2011 | Portaria nº 16-R de 14/07/2011 |
| ES | ZN | UC | RPPN RIO FUNDO | Reserva Particular do Patrimônio Natural | US | estadual | 2012 | Portaria nº 10 de 17/05/2012 |
| ES | ZN | UC | RPPN SIMONE | Reserva Particular do Patrimônio Natural | US | estadual | 2010 | Portaria nº 020-R de 24/08/2010 |
| ES | ZN | UC | RPPN TOCA DA ONÇA | Reserva Particular do Patrimônio Natural | US | estadual | 2011 | Portaria nº 07 de 25/04/2011 |
| ES | ZN | UC | RPPN VOVÓ DINDINHA | Reserva Particular do Patrimônio Natural | US | estadual | 2010 | Outros nº 75-S de 22/02/2010 |
| ES | ZN | UC | RPPN YARA BRUNINI | Reserva Particular do Patrimônio Natural | US | estadual | 2010 | Outros nº 149-S de 06/04/2010 |
| ES | ZN | UC | RVS DE SANTA CRUZ | Refúgio de Vida Silvestre | PI | federal | 2010 | Decreto nº s/n de 18/06/2010 |

SUBTITLE

| | |
|--|--|
| | UC/AP created in 2008 and inserted in the RBMA Phase 6 and maintained in the RBMA Phase 7 (registered in the CNUC or in State Systems) |
| | UC/AP created until 2008 and inserted in the RBMA Phase 7 (registered in the CNUC or in State Systems) |
| | UC/AP created after 2008 and included in the RBMA Phase 7 (registered in the CNUC or in State Systems) |



5.10.2 INDIGENOUS TERRITORY TI

| ZONE | AP TYPE | NAME TI | ETNIA | UF | LEGAL PHASE | MODALITY | UNITY ADMINISTRATIVE | SOURCE |
|--|---------------------|-------------------|--------------------------|----|--------------|--------------------------|----------------------|-------------|
| ZA | Território Indígena | Comboios | Guarani, Tupiniquim | ES | Regularizada | Tradicionalmente ocupada | CR-MGES | FUNAI |
| ZA | Território Indígena | Tupiniquim | Tupiniquim | ES | Regularizada | Tradicionalmente ocupada | CR-MGES | FUNAI |
| ZA | Território Indígena | Caieiras Velha II | Guarani Mbya, Tupiniquim | ES | Regularizada | Tradicionalmente ocupada | CR-MGES | FUNAI |
| ZA | Território Indígena | Caieiras Velha | - | - | - | - | - | RBMA FASE 6 |
| ZA | Território Indígena | Pau Brasil | - | - | - | - | - | RBMA FASE 6 |
| SUBTITLE | | | | | | | | |
| Protected Areas created up to 2008 and inserted into the RBMA Phase 6 and maintained at the RBMA Phase 7 | | | | | | | | |
| Protected Areas created after 2008 and inserted in the RBMA Phase 7 | | | | | | | | |

5.10.3 QUILOMBOLA TERRITORY TQ

| ZONE | AP TYPE | Nº PROCESS | COMMUNITY NAME | UF | PUBLICATION DATE 1 | PUBLICATION DATE 2 | TITLE DATE | RESPONSIBLE | ESFERA |
|--|-----------------------|----------------------|--------------------------|----|--------------------|--------------------|------------|-------------|---------|
| ZA | Território Quilombola | 54340.000674/2004-14 | LINHARINHO | ES | 2006/04/13 | 2007/05/16 | 0000/00/00 | INCRA | FEDERAL |
| ZA | Território Quilombola | 54340.000042/2005-31 | SÃO JORGE | ES | 24/10/2006 | 27/12/2006 | - | INCRA | FEDERAL |
| ZA | Território Quilombola | 54340.000583/2005-60 | MONTE ALEGRE | ES | 2008/09/29 | 0000/00/00 | 0000/00/00 | INCRA | FEDERAL |
| ZA | Território Quilombola | 54340.000528/2004-99 | RETIRO | ES | 2007/10/25 | 2009/08/28 | 0000/00/00 | INCRA | FEDERAL |
| ZA | Território Quilombola | 54340.000582/2005-15 | SERRARIA E SAO CRISTOVAM | ES | 2006/12/19 | 2009/11/06 | 0000/00/00 | INCRA | FEDERAL |
| ZA | Território Quilombola | 53340.00584/2005-12 | SAO PEDRO | ES | 2009/11/12 | 0000/00/00 | 0000/00/00 | INCRA | FEDERAL |
| ZA | Território Quilombola | 53340.00584/2005-12 | SAO PEDRO | ES | 2009/11/12 | 0000/00/00 | 0000/00/00 | INCRA | FEDERAL |
| ZA | Território Quilombola | 53340.00584/2005-12 | SAO PEDRO | ES | 2009/11/12 | 0000/00/00 | 0000/00/00 | INCRA | FEDERAL |
| ZA | Território Quilombola | 543400.00581/2005-71 | SAO DOMINGOS | ES | 2009/11/12 | - | - | INCRA | FEDERAL |
| ZA | Território Quilombola | 53340.00584/2005-12 | SAO PEDRO | ES | 2009/11/12 | 0000/00/00 | | INCRA | FEDERAL |
| SUBTITLE | | | | | | | | | |
| Protected Areas created up to 2008 and inserted into the RBMA Phase 6 and maintained at the RBMA Phase 7 | | | | | | | | | |
| Protected Areas created after 2008 and inserted in the RBMA Phase 7 | | | | | | | | | |



5.11 RIO DE JANEIRO STATE

5.11.1 CONSERVATION UNITS AND OTHERS

| UF | ZONE | KIND OF | DENOMINATION OF THE PROTECTED | CATHEGORY | GROUP | SPHERE | YEAR OF CREATION | LEGAL DECREE |
|----|------|---------|--|----------------------------|-------|-----------|------------------|-------------------------------------|
| RJ | ZA | UC | APA AERONÁUTICA | Área de Proteção Ambiental | US | municipal | - | Não disponibilizado |
| RJ | ZA | UC | APA ANDORINHAS | Área de Proteção Ambiental | US | municipal | - | Não disponibilizado |
| RJ | ZA | UC | APA AVELAR | Área de Proteção Ambiental | US | municipal | - | Não disponibilizado |
| RJ | ZA | UC | APA BEMPOSTA | Área de Proteção Ambiental | US | municipal | - | Não disponibilizado |
| RJ | ZA | UC | APA CACHOEIRA DA FUMAÇA | Área de Proteção Ambiental | US | municipal | - | Não disponibilizado |
| RJ | ZA | UC | APA CALÇADINHO | Área de Proteção Ambiental | US | municipal | - | Não disponibilizado |
| RJ | ZA | UC | APA DA AGUA ESCONDIDA | Área de Proteção Ambiental | US | municipal | - | Não disponibilizado |
| RJ | ZA | UC | APA DA BACIA DO RIO DOS FRADES | Área de Proteção Ambiental | US | estadual | 1990 | Lei ordinária nº 1755 de 17/11/1990 |
| RJ | ZA | UC | APA DA BACIA DO RIO MACACU | Área de Proteção Ambiental | US | estadual | 2002 | Decreto nº 4018 de 05/12/2002 |
| RJ | ZA | UC | APA DA BACIA DO RIO SÃO JOÃO - MICO LEÃO | Área de Proteção Ambiental | US | federal | 2002 | Decreto nº S/N de 27/06/2002 |
| RJ | ZA | UC | APA DA FAZENDINHA DA PENHA | Área de Proteção Ambiental | US | municipal | - | Não disponibilizado |
| RJ | ZA | UC | APA DA NORMANDIA | Área de Proteção Ambiental | US | municipal | - | Não disponibilizado |
| RJ | ZA | UC | APA DA PEDRA BRANCA | Área de Proteção Ambiental | US | municipal | 1988 | Lei ordinária nº 1206 de 11/04/1988 |
| RJ | ZA | UC | APA DA PERDIÇÃO | Área de Proteção Ambiental | US | municipal | - | Não disponibilizado |
| RJ | ZA | UC | APA DA REGIÃO SERRANA DE PETRÓPOLIS | Área de Proteção Ambiental | US | - | - | Não disponibilizado |
| RJ | ZA | UC | APA DA SERRA DE SAPIATIBA | Área de Proteção Ambiental | US | estadual | 1990 | Decreto nº 15.136 de 23/07/1990 |
| RJ | ZA | UC | APA DAS BRISAS | Área de Proteção Ambiental | US | municipal | 1992 | Lei ordinária nº 1918 de 09/10/1992 |
| RJ | ZA | UC | APA DAS LAGUNAS E FLORESTAS | Área de Proteção Ambiental | US | municipal | - | Não disponibilizado |
| RJ | ZA | UC | APA DE CAIRUÇU | Área de Proteção Ambiental | US | federal | 1983 | Decreto nº 89242 de 27/12/1983 |
| RJ | ZA | UC | APA DE CONCEIÇÃO | Área de Proteção Ambiental | US | municipal | - | Não disponibilizado |
| RJ | ZA | UC | APA DE ENGENHEIRO PASSOS | Área de Proteção Ambiental | US | municipal | - | Não disponibilizado |
| RJ | ZA | UC | APA DE GERICINÓ/MENDANHA | Área de Proteção Ambiental | US | estadual | 2005 | Decreto nº 38183 de 05/09/2005 |
| RJ | ZA | UC | APA DE GUAPI-MIRIM | Área de Proteção Ambiental | US | federal | 1984 | Decreto nº 90225 de 25/09/1984 |
| RJ | ZA | UC | APA DE MACAÉ DE CIMA | Área de Proteção Ambiental | US | estadual | 2001 | Decreto nº 29.213 de 14/09/2001 |
| RJ | ZA | UC | APA DE MANGARATIBA | Área de Proteção Ambiental | US | estadual | 1987 | Decreto nº 9.802 de 12/03/1987 |
| RJ | ZA | UC | APA DE MARICÁ | Área de Proteção Ambiental | US | estadual | 1984 | Decreto nº 7.230 de 24/04/1984 |
| RJ | ZA | UC | APA DE MASSAMBABA | Área de Proteção Ambiental | US | estadual | 1986 | Decreto nº 9529 de 16/12/1986 |



| | | | | | | | | |
|----|----|----|-------------------------------|----------------------------|----|-----------|------|---|
| RJ | ZA | UC | APA DE MOREIRAS | Área de Proteção Ambiental | US | municipal | - | Não disponibilizado |
| RJ | ZA | UC | APA DE PEDRA DE AMOLAR | Área de Proteção Ambiental | US | municipal | - | Não disponibilizado |
| RJ | ZA | UC | APA DE PETRÓPOLIS | Área de Proteção Ambiental | US | federal | 1982 | Decreto nº 87561 de 14/09/1982 |
| RJ | ZA | UC | APA DE QUILOMBO | Área de Proteção Ambiental | US | municipal | - | Não disponibilizado |
| RJ | ZA | UC | APA DE SANTA TERESA | Área de Proteção Ambiental | US | municipal | - | Não disponibilizado |
| RJ | ZA | UC | APA DE SÃO BENTO | Área de Proteção Ambiental | US | municipal | - | Não disponibilizado |
| RJ | ZA | UC | APA DE SEPETIBA II | Área de Proteção Ambiental | US | estadual | 2004 | Decreto nº 36812 de 28/12/2004 |
| RJ | ZA | UC | APA DE TAMOIOS | Área de Proteção Ambiental | US | estadual | 1986 | Decreto nº 9452 de 05/12/1986 |
| RJ | ZN | UC | APA DE TRÊS PICOS | Área de Proteção Ambiental | PI | municipal | - | Não disponibilizado |
| RJ | ZA | UC | APA DO ARQUIPELAGO DE SANTANA | Área de Proteção Ambiental | US | municipal | 1989 | Lei ordinária nº 1.216/1989 de 16/12/1989 |
| RJ | ZA | UC | APA DO CARMO | Área de Proteção Ambiental | US | municipal | - | Não disponibilizado |
| RJ | ZA | UC | APA DO ENGENHO PEQUENO | Área de Proteção Ambiental | US | municipal | - | Não disponibilizado |
| RJ | ZA | UC | APA DO ENTRONO DA CICUTA | Área de Proteção Ambiental | US | municipal | - | Não disponibilizado |
| RJ | ZA | UC | APA DO GUAPI-GUAPIACU | Área de Proteção Ambiental | US | municipal | - | Não disponibilizado |
| RJ | ZA | UC | APA DO MORCEGO | Área de Proteção Ambiental | US | municipal | - | Não disponibilizado |
| RJ | ZA | UC | APA DO MORRO DE IGARAPIAPUNHA | Área de Proteção Ambiental | US | municipal | - | Não disponibilizado |
| RJ | ZA | UC | APA DO MORRO DO GRAGOATA | Área de Proteção Ambiental | US | municipal | - | Não disponibilizado |
| RJ | ZA | UC | APA DO MORRO DO SILVÉRIO | Área de Proteção Ambiental | US | municipal | 1999 | Lei ordinária nº 2836 de 14/07/1999 |
| RJ | ZA | UC | APA DO PARQUE VITORIA | Área de Proteção Ambiental | US | municipal | - | Não disponibilizado |
| RJ | ZA | UC | APA DO PAU BRASIL | Área de Proteção Ambiental | US | estadual | 2002 | Decreto nº 31.346 de 06/06/2002 |
| RJ | ZA | UC | APA DO PERO | Área de Proteção Ambiental | US | municipal | - | Não disponibilizado |
| RJ | ZA | UC | APA DO PROCURA | Área de Proteção Ambiental | US | municipal | - | Não disponibilizado |
| RJ | ZA | UC | APA DO RIO GUANDU | Área de Proteção Ambiental | US | estadual | 2007 | Decreto nº 40.670 de 28/02/2007 |
| RJ | ZA | UC | APA DO SANA | Área de Proteção Ambiental | US | municipal | 2001 | Lei ordinária nº 2.172/2001 de 03/12/2001 |
| RJ | ZA | UC | APA DO TRIUNFO | Área de Proteção Ambiental | US | municipal | - | Não disponibilizado |
| RJ | ZA | UC | APA DOS FRADES | Área de Proteção Ambiental | US | - | 1990 | Decreto nº 1.755 de 21/11/1990 |
| RJ | ZA | UC | APA DOS GUIMARÃES | Área de Proteção Ambiental | US | municipal | - | Não disponibilizado |
| RJ | ZA | UC | APA EMBOABAS | Área de Proteção Ambiental | US | municipal | - | Não disponibilizado |
| RJ | ZA | UC | APA FABRICA | Área de Proteção Ambiental | US | municipal | - | Não disponibilizado |
| RJ | ZA | UC | APA FLORESTA DO CAFUNDO | Área de Proteção Ambiental | US | municipal | - | Não disponibilizado |
| RJ | ZA | UC | APA FLUVIAL (PORTO REAL) | Área de Proteção Ambiental | US | municipal | - | Não disponibilizado |



| | | | | | | | | |
|----|----|----|--|----------------------------|----|-----------|------|--------------------------------|
| RJ | ZA | UC | APA FONSECA ALMEIDA | Área de Proteção Ambiental | US | municipal | - | Não disponibilizado |
| RJ | ZA | UC | APA GROTAO | Área de Proteção Ambiental | US | municipal | - | Não disponibilizado |
| RJ | ZA | UC | APA GUANDU AÇU | Área de Proteção Ambiental | US | municipal | - | Não disponibilizado |
| RJ | ZA | UC | APA GUANDU-JACATIRÃO | Área de Proteção Ambiental | US | municipal | - | Não disponibilizado |
| RJ | ZA | UC | APA GULF | Área de Proteção Ambiental | US | municipal | - | Não disponibilizado |
| RJ | ZA | UC | APA HORTO MUNICIPAL LUIZ GONZAGA DE MACEDO | Área de Proteção Ambiental | US | municipal | - | Não disponibilizado |
| RJ | ZA | UC | APA ITAGUAÍ ITINGUSSÚ ESPIGÃO TAQUARA | Área de Proteção Ambiental | US | municipal | - | Não disponibilizado |
| RJ | ZA | UC | APA JACATIRÃO | Área de Proteção Ambiental | US | municipal | - | Não disponibilizado |
| RJ | ZA | UC | APA LAGAMAR | Área de Proteção Ambiental | US | municipal | - | Não disponibilizado |
| RJ | ZA | UC | APA LAGOA DE IRIRY | Área de Proteção Ambiental | US | municipal | - | Não disponibilizado |
| RJ | ZA | UC | APA LAGOA RIBEIRA | Área de Proteção Ambiental | US | municipal | - | Não disponibilizado |
| RJ | ZA | UC | APA LAMEIRAO GOIABAL | Área de Proteção Ambiental | US | municipal | - | Não disponibilizado |
| RJ | ZA | UC | APA LIMOEIRO | Área de Proteção Ambiental | US | municipal | - | Não disponibilizado |
| RJ | ZA | UC | APA LUIS BENTO | Área de Proteção Ambiental | US | municipal | - | Não disponibilizado |
| RJ | ZA | UC | APA MARAVILHA | Área de Proteção Ambiental | US | municipal | - | Não disponibilizado |
| RJ | ZA | UC | APA MONT SERRAT | Área de Proteção Ambiental | US | municipal | - | Não disponibilizado |
| RJ | ZA | UC | APA MUNICIPAL DAS SERRAS DE MARICA | Área de Proteção Ambiental | US | municipal | - | Não disponibilizado |
| RJ | ZA | UC | APA MUNICIPAL DO LAGO DO CAÇA E PESCA | Área de Proteção Ambiental | US | municipal | - | Não disponibilizado |
| RJ | ZA | UC | APA MUNICIPAL DO MORRO DE BOA VISTA | Área de Proteção Ambiental | US | municipal | - | Não disponibilizado |
| RJ | ZA | UC | APA MUNICIPAL DO MORRO DE IGARAPIAPUNHA | Área de Proteção Ambiental | US | municipal | - | Não disponibilizado |
| RJ | ZA | UC | APA MUNICIPAL PREGUICA DE COLEIRA | Área de Proteção Ambiental | US | municipal | - | Não disponibilizado |
| RJ | ZA | UC | APA NOSSA SENHORA DE APARECIDA | Área de Proteção Ambiental | US | municipal | - | Não disponibilizado |
| RJ | ZA | UC | APA NOSSA SENHORA DE SANTANA | Área de Proteção Ambiental | US | municipal | - | Não disponibilizado |
| RJ | ZA | UC | APA RAINHA DAS ÁGUAS | Área de Proteção Ambiental | US | municipal | - | Não disponibilizado |
| RJ | ZA | UC | APA RAPOSO | Área de Proteção Ambiental | US | municipal | - | Não disponibilizado |
| RJ | ZA | UC | APA RETIRO | Área de Proteção Ambiental | US | municipal | - | Não disponibilizado |
| RJ | ZA | UC | APA SANTA BÁRBARA | Área de Proteção Ambiental | US | municipal | - | Não disponibilizado |
| RJ | ZA | UC | APA SANTA FÉ | Área de Proteção Ambiental | US | municipal | - | Não disponibilizado |
| RJ | ZA | UC | APA SANTO ANTONIO | Área de Proteção Ambiental | US | municipal | - | Não disponibilizado |
| RJ | ZA | UC | APA SÃO DOMINGOS | Área de Proteção Ambiental | US | municipal | - | Não disponibilizado |
| RJ | ZA | UC | APA SERRA DA MANTIQUEIRA | Área de Proteção Ambiental | US | federal | 1985 | Decreto nº 91304 de 06/06/1985 |



| | | | | | | | | |
|----|----|----|--|---------------------------------------|----|-----------|------|---------------------------------|
| RJ | ZA | UC | APA SERRA DO RIO BONITO | Área de Proteção Ambiental | PI | municipal | - | Não disponibilizado |
| RJ | ZA | UC | APA SIMAPA | Área de Proteção Ambiental | US | - | - | Não disponibilizado |
| RJ | ZA | UC | APA TERRAÇO MARINHO | Área de Proteção Ambiental | US | municipal | - | Não disponibilizado |
| RJ | ZA | UC | APA TINGUAZINHO | Área de Proteção Ambiental | US | municipal | - | Não disponibilizado |
| RJ | ZA | UC | APA VALE DA LAGOA DO MORRO GRANDE | Área de Proteção Ambiental | US | municipal | - | Não disponibilizado |
| RJ | ZA | UC | APA VALE DO MORRO DA TORRE | Área de Proteção Ambiental | US | municipal | - | Não disponibilizado |
| RJ | ZA | UC | APA VALE DO PIABANHA | Área de Proteção Ambiental | US | municipal | - | Não disponibilizado |
| RJ | ZA | UC | APA VALE FAGUNDES | Área de Proteção Ambiental | US | municipal | - | Não disponibilizado |
| RJ | ZA | UC | APA VALE OURO | Área de Proteção Ambiental | US | municipal | - | Não disponibilizado |
| RJ | ZA | UC | ARIE DA CACHOEIRA DO ESPRAIADO | Área de Relevante Interesse Ecológico | US | municipal | - | Não disponibilizado |
| RJ | ZA | UC | ARIE DAS MARITACAS | Área de Relevante Interesse Ecológico | US | municipal | - | Não disponibilizado |
| RJ | ZA | UC | ARIE DE ITABEPESUS | Área de Relevante Interesse Ecológico | US | municipal | - | Não disponibilizado |
| RJ | ZA | UC | ARIE DO ARQUIPÉLAGO DAS ILHAS CAGARRAS | Área de Relevante Interesse Ecológico | US | - | 1989 | Não disponibilizado |
| RJ | ZA | UC | ARIE DO CITROPOLIS | Área de Relevante Interesse Ecológico | US | municipal | - | Não disponibilizado |
| RJ | ZA | UC | ARIE ECOLÓGICO DO SÃO HENRY | Área de Relevante Interesse Ecológico | US | municipal | - | Não disponibilizado |
| RJ | ZA | UC | ARIE FLORESTA DA CICUTA | Área de Relevante Interesse Ecológico | US | federal | 1985 | Decreto nº 90792 de 09/01/1985 |
| RJ | ZA | UC | ARIE FORMIGUEIRO DO LITORAL | Área de Relevante Interesse Ecológico | PI | municipal | - | Não disponibilizado |
| RJ | ZA | UC | ARIE ILHAS DO PARAIBA DO SUL | Área de Relevante Interesse Ecológico | US | municipal | - | Não disponibilizado |
| RJ | ZN | UC | ESEC DA GUANABARA | Estação Ecológica | PI | federal | 2006 | Decreto nº s/n de 15/02/2006 |
| RJ | ZN | UC | ESEC DE TAMOIOS | Estação Ecológica | PI | federal | 1990 | Decreto nº 98864 de 23/01/1990 |
| RJ | ZN | UC | ESEC DO PARAÍSO | Estação Ecológica | PI | - | 1987 | Decreto nº 9.803 de 12/03/1987 |
| RJ | ZN | UC | ESEC ESTADUAL DE GUAXINDIBA | Estação Ecológica | PI | estadual | 2002 | Decreto nº 32.576 de 31/12/2002 |
| RJ | ZN | UC | ESEC MONTE DAS FLORES | Estação Ecológica | PI | - | - | Não disponibilizado |
| RJ | ZN | UC | ESEC MUNICIPAL DO MONTE CRISTO | Estação Ecológica | PI | municipal | - | Não disponibilizado |
| RJ | ZA | UC | FLORESTA MUNICIPAL RIO DAS FLORES | Floresta Municipal | US | municipal | - | Não disponibilizado |
| RJ | ZN | UC | MONA CACHOEIRA DA MARAVILHA | Monumento Natural | PI | municipal | - | Não disponibilizado |
| RJ | ZN | UC | MONA DA ÁGUA SANTA | Monumento Natural | PI | municipal | - | Não disponibilizado |
| RJ | ZN | UC | MONA DA PEDRA DO ELEFANTE | Monumento Natural | PI | municipal | - | Não disponibilizado |
| RJ | ZN | UC | MONA DA SERRA DAS FRECHEIRAS | Monumento Natural | PI | municipal | - | Não disponibilizado |
| RJ | ZN | UC | MONA DOS COSTÕES ROCHOSOS | Monumento Natural | PI | municipal | - | Não disponibilizado |
| RJ | ZN | UC | MONA MONTE CRISTO | Monumento Natural | PI | municipal | - | Não disponibilizado |
| RJ | ZN | UC | MONA MUNICIPAL DA FLORESTA DE ITAPERU | Monumento Natural | PI | municipal | - | Não disponibilizado |
| RJ | ZN | UC | MONA MUNICIPAL DA PEDRA DE INOA | Monumento Natural | PI | municipal | - | Não disponibilizado |
| RJ | ZN | UC | MONA MUNICIPAL DA PEDRA REDONDA | Monumento Natural | PI | municipal | - | Não disponibilizado |



| | | | | | | | | |
|----|----|----|---|--------------------------|----|-----------|------|--|
| RJ | ZN | UC | MONA MUNICIPAL DA SERRA DA VENTANIA E DA BANDEIRA | Monumento Natural | PI | municipal | - | Não disponibilizado |
| RJ | ZN | UC | MONA PEDRA DA TOCAIA | Monumento Natural | PI | municipal | - | Não disponibilizado |
| RJ | ZN | UC | MONA PEDRA DAS FLORES | Monumento Natural | PI | - | - | Não disponibilizado |
| RJ | ZN | UC | MONA RIBEIRÃO DO CAMPO | Monumento Natural | PI | municipal | - | Não disponibilizado |
| RJ | ZN | UC | MONA SERRA DA BELEZA | Monumento Natural | US | municipal | - | Não disponibilizado |
| RJ | ZN | UC | MONA SERRA DOS MASCATES | Monumento Natural | PI | municipal | - | Não disponibilizado |
| RJ | ZN | UC | PARNA DA SERRA DA BOCAINA | Parque Nacional | PI | federal | 1971 | Decreto nº 68.172 de 05/02/1971 |
| RJ | ZN | UC | PARNA DA SERRA DOS ORGÃOS | Parque Nacional | PI | federal | 1939 | Decreto nº 1822 de 30/11/1939 |
| RJ | ZN | UC | PARNA DA TIJUCA | Parque Nacional | PI | federal | 1961 | Decreto nº 50923 de 06/07/1961 |
| RJ | ZN | UC | PARNA DO ITATIAIA | Parque Nacional | PI | federal | 1937 | Decreto nº 1713 de 14/06/1937 |
| RJ | ZN | UC | PARNA MANTIQUEIRA (UC PROPOSTA MANTIQUEIRA) | Parque Nacional | PI | nacional | - | Não disponibilizado |
| RJ | ZN | UC | PARNA RESTINGA DE JURUBATIBA | Parque Nacional | PI | federal | 1998 | Decreto nº 29/04/07 de 29/04/1998 |
| RJ | ZN | UC | PE CUNHAMBEBE | Parque Estadual | PI | estadual | 2008 | Decreto nº 41358 de 16/06/2008 |
| RJ | ZN | UC | PE DA CHACRINHA | Parque Estadual | PI | estadual | 1969 | Decreto E" 2.853 de 22/05/1969 |
| RJ | ZN | UC | PE DA ILHA GRANDE | Parque Estadual | PI | estadual | 1971 | Decreto nº 15.273 de 27/06/1971 |
| RJ | ZN | UC | PE DA PEDRA BRANCA | Parque Estadual | PI | estadual | 1974 | Lei nº 2.377 de 28/06/1974 |
| RJ | ZN | UC | PE DA SERRA DA CONCÓRDIA | Parque Estadual | PI | estadual | 2002 | Decreto nº 32.577 de 31/12/2002 |
| RJ | ZN | UC | PE DA SERRA DA TIRIRICA | Parque Estadual | PI | estadual | 1991 | Lei nº 1.901 de 29/11/1991 |
| RJ | ZN | UC | PE DO DESENGANO | Parque Estadual | PI | estadual | 1970 | Decreto nº 250 de 13/04/1970 |
| RJ | ZN | UC | PE DO GRAJAÚ | Parque Estadual | PI | estadual | 1978 | Dec. Nº 1.921 de 22/06/1978 Alt. pelo Dec. 32.017 de 15/10/2002 |
| RJ | ZN | UC | PE DOS TRÊS PICOS | Parque Estadual | PI | estadual | 2002 | Decreto nº 31.343 de 05/06/2002 |
| RJ | ZN | UC | PE MARINHO DO AVENTUREIRO | Parque Estadual | PI | estadual | 1990 | Decreto nº 15.983 de 27/11/1990 |
| RJ | ZN | UC | PE SERRA DO MAR - N. PICINGUABA | Parque Estadual | PI | estadual | 1977 | Decreto nº 10.251 de 30/08/1977 |
| RJ | ZN | UC | PEC MUNICIPAL DO MICO-LEAO DOURADO | Parque Ecológico | PI | municipal | - | Não disponibilizado |
| RJ | ZN | UC | PEC MUNICIPAL FAZENDA ATALIAIA | Parque Ecológico | PI | municipal | - | Não disponibilizado |
| RJ | ZN | UC | PEC MUNICIPAL SÃO LUIZ GONZAGA DE NATIVIDAD | Parque Ecológico | PI | - | - | Não disponibilizado |
| RJ | ZN | UC | PM DA CACHOEIRA DA FUMAÇA | Parque Municipal | PI | municipal | - | Não disponibilizado |
| RJ | ZN | UC | PM DA SERRINHA DO ALAMBARI | Parque Municipal | PI | municipal | - | Não disponibilizado |
| RJ | ZN | UC | PM DAS PAINEIRAS | Parque Municipal | PI | municipal | - | Não disponibilizado |
| RJ | ZN | UC | PM DE NOVA IGUAÇU | Parque Municipal | PI | municipal | - | Não disponibilizado |
| RJ | ZN | UC | PM DE SAO JOSE DE UBA | Parque Municipal | PI | municipal | - | Não disponibilizado |
| RJ | ZN | UC | PM DO ARQUIPÉLAGO DE SANTANA | Parque Municipal | PI | municipal | - | Não disponibilizado |
| RJ | ZN | UC | PM DOS PÁSSAROS | Parque Municipal | PI | municipal | - | Não disponibilizado |
| RJ | ZN | UC | PM SÃO LUIZ GONZAGA DE NATIVIDAD | Parque Estadual | PI | municipal | - | Não disponibilizado |
| RJ | ZN | UC | PN DA MATA ATLANTICA | Parque Natural | PI | municipal | - | Não disponibilizado |
| RJ | ZN | UC | PNM ARAPONGA | Parque Natural Municipal | PI | municipal | - | Não disponibilizado |
| RJ | ZN | UC | PNM CARLOS ROBERTO FIRMINO DE CASTRO | Parque Natural Municipal | US | municipal | - | Não disponibilizado |
| RJ | ZN | UC | PNM CENTENÁRIO | Parque Natural Municipal | US | municipal | - | Não disponibilizado |



| | | | | | | | | |
|----|----|----|---------------------------------|--------------------------|----|-----------|------|--|
| RJ | ZN | UC | PNM CORREGO DA LUZ | Parque Natural Municipal | PI | municipal | 2005 | Dec. Mun. Nº 097/05 de 30/09/05 - Dec. Mun. 022/06 de 17/02/06 - Dec. Mun. 042 de 18/03/10 |
| RJ | ZN | UC | PNM DA ARAPONGA | Parque Natural Municipal | PI | municipal | - | Não disponibilizado |
| RJ | ZN | UC | PNM DA CACHOEIRA DA FUMAÇA | Parque Natural Municipal | PI | municipal | - | Não disponibilizado |
| RJ | ZN | UC | PNM DA SAUDADE | Parque Natural Municipal | US | municipal | - | Não disponibilizado |
| RJ | ZN | UC | PNM DA SERRA DA CAPOEIRA GRANDE | Parque Natural Municipal | PI | municipal | 2002 | Decreto nº 21208 de 02/04/2002 |
| RJ | ZN | UC | PNM DA TAQUARA | Parque Natural Municipal | PI | municipal | - | Não disponibilizado |
| RJ | ZN | UC | PNM DARKE DE MATTOS | Parque Natural Municipal | PI | municipal | 1975 | Decreto nº 394 de 21/05/1975 |
| RJ | ZN | UC | PNM DAS ÁGUAS DE GUAPIMIRIM | Parque Natural Municipal | PI | municipal | - | Não disponibilizado |
| RJ | ZN | UC | PNM DAS PIABAS | Parque Natural Municipal | PI | municipal | - | Não disponibilizado |
| RJ | ZN | UC | PNM DE ITAPERUNA | Parque Natural Municipal | PI | municipal | - | Não disponibilizado |
| RJ | ZN | UC | PNM DE PETRÓPOLIS | Parque Natural Municipal | PI | municipal | 2007 | Decreto nº 471 de 16/05/2007 |
| RJ | ZN | UC | PNM DO CURIÓ | Parque Natural Municipal | PI | municipal | 2002 | Decreto nº 1001 de 02/02/2002 |
| RJ | ZN | UC | PNM DO ESTUÁRIO DO RIO MACA | Parque Natural Municipal | PI | municipal | - | Não disponibilizado |
| RJ | ZN | UC | PNM DO GERICINO | Parque Natural Municipal | PI | municipal | - | Não disponibilizado |
| RJ | ZN | UC | PNM DR. MILNE RIBEIRO | Parque Natural Municipal | PI | municipal | - | Não disponibilizado |
| RJ | ZN | UC | PNM DR. WALQUER OLIVEIRA | Parque Natural Municipal | PI | municipal | - | Não disponibilizado |
| RJ | ZN | UC | PNM HORTO DOS QUATIS | Parque Natural Municipal | PI | municipal | - | Não disponibilizado |
| RJ | ZN | UC | PNM JARDIM JUREMA | Parque Natural Municipal | PI | municipal | - | Não disponibilizado |
| RJ | ZN | UC | PNM MATA DO AMADOR | Parque Natural Municipal | PI | municipal | - | Não disponibilizado |
| RJ | ZN | UC | PNM MORRO DA BALEIA | Parque Natural Municipal | US | municipal | - | Não disponibilizado |
| RJ | ZN | UC | PNM MORRO DA MORINGA | Parque Natural Municipal | PI | municipal | - | Não disponibilizado |
| RJ | ZN | UC | PNM MORRO DA TORRE ONÇA FELIZ | Parque Natural Municipal | PI | municipal | - | Não disponibilizado |
| RJ | ZN | UC | PNM NASCENTE DO JAIBI | Parque Natural Municipal | PI | municipal | - | Não disponibilizado |
| RJ | ZN | UC | PNM PADRE QUINHA | Parque Natural Municipal | PI | municipal | - | Não disponibilizado |
| RJ | ZN | UC | PNM RIBEIRÃO DE SÃO JOAQUIM | Parque Natural Municipal | US | municipal | - | Não disponibilizado |
| RJ | ZN | UC | PNM ROCHA NEGRA | Parque Natural Municipal | PI | municipal | - | Não disponibilizado |
| RJ | ZN | UC | PNM SABIÁ-LARANJEIRA DE ROSA | Parque Natural Municipal | PI | municipal | - | Não disponibilizado |
| RJ | ZN | UC | PNM SERRA DO BARBOSAO | Parque Natural Municipal | PI | municipal | - | Não disponibilizado |
| RJ | ZN | UC | PNM VEREDA SERTÃOZINHO | Parque Natural Municipal | PI | municipal | - | Não disponibilizado |
| RJ | ZN | UC | PNM VIÇOSA | Parque Natural Municipal | PI | municipal | - | Não disponibilizado |



| | | | | | | | | |
|----|----|-----|---|--|-----|-----------|------|---|
| RJ | ZA | UC | RDS DO AVENTUREIRO | Reserva de Desenvolvimento Sustentável | US | estadual | 1990 | Decreto nº 15983 de 28/11/1990 |
| RJ | ZA | UC | RDS VEU DAS NOIVAS | Reserva de Uso Sustentável | US | municipal | - | Não disponibilizado |
| RJ | ZN | UC | REBIO DE ARARAS | Reserva Biológica | PI | estadual | 1977 | Resolução nº 59 de 22/07/1977 |
| RJ | ZN | UC | REBIO DE POÇO DAS ANTAS | Reserva Biológica | PI | federal | 1974 | Decreto nº 73791 de 11/03/1974 |
| RJ | ZN | UC | REBIO DO TINGUÁ | Reserva Biológica | PI | federal | 1989 | Decreto nº 97780 de 23/05/1989 |
| RJ | ZN | UC | REBIO ESTADUAL DA PRAIA DO SUL | Reserva Biológica | PI | estadual | 1981 | Decreto nº 4972 de 03/12/1981 |
| RJ | ZN | UC | REBIO DO DINDI | Reserva Biológica | PI | municipal | - | Não disponibilizado |
| RJ | ZN | UC | REBIO DO PARQUE EQUITATIVA | Reserva Biológica | PI | municipal | - | Não disponibilizado |
| RJ | ZN | UC | REBIO E ARQUEOLÓGICA DE GUARATIBA | Reserva Biológica | PI | estadual | 1914 | Decreto nº 7.549 de 22/11/1914 |
| RJ | ZN | UC | REBIO MUNICIPAL DOS CAMBUCAS | Reserva Biológica | PI | municipal | - | Não disponibilizado |
| RJ | ZN | UC | REBIO UNIÃO | Reserva Biológica | PI | federal | 1998 | Decreto nº s/n de 22/04/1998 |
| RJ | ZN | APP | REMANESCENTES FLORESTAIS | Área de Preservação Permanente | APP | - | 2008 | Lei 12.651/2012- Novo Código florestal |
| RJ | ZN | UC | RESEC DA JUATINGA | Reserva Ecológica | PI | estadual | 1992 | Dec. Estadual nº 17.981, de 30 de outubro de 1992 |
| RJ | ZA | UC | RESEX MARINHA ARRAIAL DO CABO | Reserva Extrativista | US | federal | 1997 | Decreto nº S/N de 06/01/1997 |
| RJ | ZN | UC | RPPN ÁGUAS VERTENTES | Reserva Particular do Patrimônio Natural | US | estadual | 2008 | Portaria nº 271 de 14/11/2008 |
| RJ | ZN | UC | RPPN BOA ESPERANÇA | Reserva Particular do Patrimônio Natural | US | estadual | 2008 | Portaria nº 267 de 14/11/2008 |
| RJ | ZN | UC | RPPN CACHOEIRINHA | Reserva Particular do Patrimônio Natural | US | estadual | 2008 | Portaria nº 270 de 14/11/2008 |
| RJ | ZN | UC | RPPN CAMPO ESCOTEIRO GERALDO HUGO NUNES | Reserva Particular do Patrimônio Natural | US | estadual | 2008 | Portaria nº 268 de 14/11/2008 |
| RJ | ZN | UC | RPPN CISNE BRANCO | Reserva Particular do Patrimônio Natural | US | estadual | 2008 | Portaria nº 266 de 14/11/2008 |
| RJ | ZN | UC | RPPN DA CABECEIRA DO CAFÓFO | Reserva Particular do Patrimônio Natural | US | federal | 2007 | Portaria nº 25 de 11/12/2007 |
| RJ | ZN | UC | RPPN FATTORIA GRIGIA | Reserva Particular do Patrimônio Natural | US | - | - | Não disponibilizado |
| RJ | ZN | UC | RPPN FAZENDA ARCO-ÍRIS | Reserva Particular do Patrimônio Natural | US | - | - | Não disponibilizado |
| RJ | ZN | UC | RPPN FAZENDA BOM RETIRO | Reserva Particular do Patrimônio Natural | US | - | - | Não disponibilizado |
| RJ | ZN | UC | RPPN FAZENDA SAMBAIBA | Reserva Particular do Patrimônio Natural | US | estadual | 2008 | Portaria nº 273 de 14/11/2008 |
| RJ | ZN | UC | RPPN FAZENDA SUSPIRO | Reserva Particular do Patrimônio Natural | US | federal | 1999 | Portaria nº 3-N de 02/02/1999 |
| RJ | ZN | UC | RPPN FLORESTA ALTA | Reserva Particular do Patrimônio Natural | US | - | - | Não disponibilizado |
| RJ | ZN | UC | RPPN GAVIÕES | Reserva Particular do Patrimônio Natural | US | - | - | Não disponibilizado |



| | | | | | | | | |
|----|----|----|--------------------------------|--|----|-----------|------|-------------------------------|
| RJ | ZN | UC | RPPN GRANJA REDENÇÃO | Reserva Particular do Patrimônio Natural | US | - | - | Não disponibilizado |
| RJ | ZN | UC | RPPN GRAZIELA MACIEL BARROSO | Reserva Particular do Patrimônio Natural | US | federal | 2005 | Portaria nº 20 de 12/04/2005 |
| RJ | ZN | UC | RPPN LENÇÓIS | Reserva Particular do Patrimônio Natural | US | estadual | 2008 | Portaria nº 272 de 14/11/2008 |
| RJ | ZN | UC | RPPN MARIA CLARA I | Reserva Particular do Patrimônio Natural | PI | municipal | - | Não disponibilizado |
| RJ | ZN | UC | RPPN MATUMBO | Reserva Particular do Patrimônio Natural | US | federal | 2007 | Portaria nº 13 de 15/10/2007 |
| RJ | ZN | UC | RPPN MONTE ALEGRE 3 | Reserva Particular do Patrimônio Natural | PI | municipal | - | Não disponibilizado |
| RJ | ZN | UC | RPPN MONTE ALEGRE 4 | Reserva Particular do Patrimônio Natural | PI | municipal | - | Não disponibilizado |
| RJ | ZN | UC | RPPN MORRO GRANDE | Reserva Particular do Patrimônio Natural | US | - | - | Não disponibilizado |
| RJ | ZN | UC | RPPN MUNICIPAL MOINHO PRETO | Reserva Particular do Patrimônio Natural | US | municipal | - | Não disponibilizado |
| RJ | ZN | UC | RPPN NOSSA SENHORA APARECIDA | Reserva Particular do Patrimônio Natural | US | - | - | Não disponibilizado |
| RJ | ZN | UC | RPPN PILÕES | Reserva Particular do Patrimônio Natural | US | federal | 2007 | Portaria nº 15 de 15/10/2007 |
| RJ | ZN | UC | RPPN QUERENCIA | Reserva Particular do Patrimônio Natural | US | - | - | Não disponibilizado |
| RJ | ZN | UC | RPPN QUERO-QUERO | Reserva Particular do Patrimônio Natural | US | estadual | 2008 | Portaria nº 270 de 14/11/2008 |
| RJ | ZN | UC | RPPN RABICHO DA SERRA | Reserva Particular do Patrimônio Natural | US | estadual | 2008 | Portaria nº 278 de 14/11/2008 |
| RJ | ZN | UC | RPPN RESERVA CÔRREGO VERMELHO | Reserva Particular do Patrimônio Natural | US | federal | 2007 | Portaria nº 23 de 11/12/2007 |
| RJ | ZN | UC | RPPN RESERVA DO SOSSEGO I | Reserva Particular do Patrimônio Natural | US | federal | 2007 | Portaria nº 35 de 20/04/2007 |
| RJ | ZN | UC | RPPN RESERVA DO SOSSEGO II | Reserva Particular do Patrimônio Natural | US | federal | 2007 | Portaria nº 36 de 20/04/2007 |
| RJ | ZN | UC | RPPN RESERVA MATO GROSSO II | Reserva Particular do Patrimônio Natural | US | estadual | 2008 | Portaria nº 269 de 14/11/2008 |
| RJ | ZN | UC | RPPN RESERVA PORANGABA | Reserva Particular do Patrimônio Natural | US | - | - | Não disponibilizado |
| RJ | ZN | UC | RPPN ROGÉRIO MARINHO | Reserva Particular do Patrimônio Natural | US | federal | 2008 | Portaria nº 67 de 10/09/2008 |
| RJ | ZN | UC | RPPN SANTA DULCE DE CIMA | Reserva Particular do Patrimônio Natural | US | federal | 2007 | Portaria nº 26 de 11/12/2007 |
| RJ | ZN | UC | RPPN SÃO CARLOS DO MATO DENTRO | Reserva Particular do Patrimônio Natural | US | estadual | 2008 | Portaria nº 264 de 14/11/2008 |



| | | | | | | | | |
|----|----|----|--|--|----|-----------|------|---|
| RJ | ZN | UC | RPPN SERRA GRANDE | Reserva Particular do Patrimônio Natural | US | federal | 2004 | Portaria nº 18 de 08/03/2004 |
| RJ | ZN | UC | RPPN SÍTIO ANGABA | Reserva Particular do Patrimônio Natural | US | - | - | Não disponibilizado |
| RJ | ZN | UC | RPPN SÍTIO AZUL | Reserva Particular do Patrimônio Natural | US | federal | 2004 | Portaria nº 30 de 10/03/2004 |
| RJ | ZN | UC | RPPN SÍTIO CACHOEIRA GRANDE | Reserva Particular do Patrimônio Natural | US | - | - | Não disponibilizado |
| RJ | ZN | UC | RPPN SÍTIO DA LUZ | Reserva Particular do Patrimônio Natural | US | estadual | 2009 | Portaria nº 69 de 27/10/09 / Alt. Port. nº 197 de 15/02/11 |
| RJ | ZN | UC | RPPN SITIO OFICINA | Reserva Particular do Patrimônio Natural | PI | municipal | - | Não disponibilizado |
| RJ | ZN | UC | RPPN SÍTIO PORANGA | Reserva Particular do Patrimônio Natural | US | - | - | Não disponibilizado |
| RJ | ZN | UC | RPPN SÍTIO SANTA FÉ | Reserva Particular do Patrimônio Natural | US | - | - | Não disponibilizado |
| RJ | ZN | UC | RPPN TAQUARAL | Reserva Particular do Patrimônio Natural | US | estadual | 2008 | Portaria nº 265 de 14/11/2008 |
| RJ | ZN | UC | RPPN TRÊS MORROS | Reserva Particular do Patrimônio Natural | US | federal | 2004 | Portaria nº 27 de 09/03/2004 |
| RJ | ZN | UC | RPPN UNIÃO | Reserva Particular do Patrimônio Natural | US | - | - | Não disponibilizado |
| RJ | ZN | UC | RPPN VALE DO LUAR | Reserva Particular do Patrimônio Natural | US | - | - | Não disponibilizado |
| RJ | ZN | UC | RPPN VALE DO SOSSEGO | Reserva Particular do Patrimônio Natural | US | federal | 2008 | Portaria nº 86 de 05/11/2008 |
| RJ | ZN | UC | RVS BELA VISTA PARAISO | Refúgio de Vida Silvestre | PI | municipal | - | Não disponibilizado |
| RJ | ZN | UC | RVS DA ONÇA PARDA | Refúgio de Vida Silvestre | US | municipal | - | Não disponibilizado |
| RJ | ZN | UC | RVS DAS CAPIVARAS | Refúgio de Vida Silvestre | PI | municipal | - | Não disponibilizado |
| RJ | ZN | UC | RVS DAS ORQUÍDEAS | Refúgio de Vida Silvestre | PI | municipal | - | Não disponibilizado |
| RJ | ZA | UC | RVS DE MACACU | Refúgio de Vida Silvestre | US | municipal | - | Não disponibilizado |
| RJ | ZN | UC | RVS DO CHAUA | Refúgio de Vida Silvestre | PI | municipal | - | Não disponibilizado |
| RJ | ZN | UC | RVS DO MACUCO | Refúgio de Vida Silvestre | PI | municipal | - | Não disponibilizado |
| RJ | ZN | UC | RVS DO SAGUI DA SERRA ESCURO | Refúgio de Vida Silvestre | PI | municipal | - | Não disponibilizado |
| RJ | ZN | UC | RVS INGA | Refúgio de Vida Silvestre | PI | municipal | - | Não disponibilizado |
| RJ | ZN | UC | RVS LAGOA DA TURFEIRA | Refúgio de Vida Silvestre | PI | municipal | - | Não disponibilizado |
| RJ | ZN | UC | RVS LUIZ CARLOS BOECHAT DE BRAGANÇA | Refúgio de Vida Silvestre | PI | municipal | - | Não disponibilizado |
| RJ | ZN | UC | RVS MATO GROSSO - TINGUI - CASTELHANAS | Refúgio de Vida Silvestre | PI | municipal | - | Não disponibilizado |
| RJ | ZN | UC | RVS MÉDIO PARAÍBA | Refúgio de Vida Silvestre | PI | municipal | - | Não disponibilizado |



| | | | | | | | | |
|----|----|----|---|--|----|-----------|------|--|
| RJ | ZN | UC | RVS QUATIS | Refúgio de Vida Silvestre | PI | municipal | - | Não disponibilizado |
| RJ | ZN | UC | RVS SERRA DA ESTRELA | Refúgio de Vida Silvestre | PI | municipal | - | Não disponibilizado |
| RJ | ZN | UC | ZONA INTANGÍVEL DA APA | Área de Proteção Ambiental / Zona Intangível | PI | - | - | Não disponibilizado |
| RJ | ZA | UC | APA DA ESTRELA | Área de Proteção Ambiental | US | municipal | 2003 | Lei ordinária nº 1624/2003 de 01/10/2003 |
| RJ | ZA | UC | APA DA FAZENDA DA TAQUARA | Área de Proteção Ambiental | US | municipal | 2002 | Decreto nº 21528 de 10/06/2002 |
| RJ | ZA | UC | APA DA LAGOA DE CIMA | Área de Proteção Ambiental | US | municipal | 1992 | Lei ordinária nº 5.394 de 30/12/1992 |
| RJ | ZA | UC | APA DA ORLA MARÍTIMA | Área de Proteção Ambiental | US | municipal | 1988 | Lei ordinária nº 1272 de 18/07/1988 |
| RJ | ZA | UC | APA DA ORLA MARÍTIMA DA BAÍA DE SEPETIBA | Área de Proteção Ambiental | US | municipal | 1988 | Lei ordinária nº 1208 de 11/04/1988 |
| RJ | ZA | UC | APA DA PAISAGEM E DO AREAL DA PRAIA DO PONTAL | Área de Proteção Ambiental | US | municipal | 2000 | Decreto nº 18849 de 04/08/2000 |
| RJ | ZA | UC | APA DA PRAINHA | Área de Proteção Ambiental | US | municipal | 1990 | Lei ordinária nº 1534 de 15/01/1990 |
| RJ | ZA | UC | APA DA SERRA DA CAPOEIRA GRANDE | Área de Proteção Ambiental | US | municipal | 1999 | Lei ordinária nº 2835 de 05/07/1999 |
| RJ | ZA | UC | APA DA SERRA DOS PRETOS FORROS | Área de Proteção Ambiental | US | municipal | 2000 | Decreto nº 19145 de 16/11/2000 |
| RJ | ZA | UC | APA DAS PONTAS DE COPACABANA E ARPOADOR E SEUS ENTORNOS | Área de Proteção Ambiental | US | municipal | 1994 | Lei ordinária nº 2087 de 05/01/1994 |
| RJ | ZA | UC | APA DAS TABEBUIAS | Área de Proteção Ambiental | US | municipal | 1999 | Decreto nº 18199 de 09/12/1999 |
| RJ | ZA | UC | APA DE GRUMARI | Área de Proteção Ambiental | US | municipal | 1986 | Lei ordinária nº 944 de 31/12/1986 |
| RJ | ZA | UC | APA DE SÃO JOSÉ | Área de Proteção Ambiental | US | municipal | 1991 | Lei ordinária nº 1769 de 02/10/1991 |
| RJ | ZA | UC | APA DO BAIRRO DA FREGUESIA | Área de Proteção Ambiental | US | municipal | 1992 | Decreto nº 11830 de 14/12/1992 |
| RJ | ZA | UC | APA DO MORRO DA SAUDADE | Área de Proteção Ambiental | US | municipal | 1992 | Lei ordinária nº 1912 de 01/10/1992 |
| RJ | ZA | UC | APA DO MORRO DO LEME | Área de Proteção Ambiental | US | municipal | 1990 | Decreto nº 9779 de 14/11/1990 |
| RJ | ZA | UC | APA DO MORRO DO VALQUEIRE | Área de Proteção Ambiental | US | municipal | 2001 | Lei ordinária nº 3313 de 05/12/2001 |
| RJ | ZA | UC | APA DO MORRO DOS CABRITOS | Área de Proteção Ambiental | US | municipal | 1992 | Lei ordinária nº 1912 de 01/10/1992 |
| RJ | ZA | UC | APA DO SACOPÃ | Área de Proteção Ambiental | US | municipal | 1986 | Decreto nº 6231 de 30/10/1986 |
| RJ | ZA | UC | APA DO VÁRZEA COUNTRY CLUB | Área de Proteção Ambiental | US | municipal | 1991 | Decreto nº 9952 de 08/01/1991 |
| RJ | ZA | UC | APA DOS MORROS DA BABILÔNIA E DE SÃO JOÃO | Área de Proteção Ambiental | US | municipal | 1996 | Decreto nº 14874 de 11/06/1996 |
| RJ | ZA | UC | APA MORRO AGUDO | Área de Proteção Ambiental | US | municipal | 2004 | Lei complementar nº 3594 de 07/09/2004 |
| RJ | ZA | UC | APA SURUÍ | Área de Proteção Ambiental | US | municipal | 2007 | Decreto nº 2300/2007 de 01/06/2007 |
| RJ | ZA | UC | ARIE DE SÃO CONRADO | Área de Relevante Interesse Ecológico | US | municipal | 2003 | Lei ordinária nº 3693 de 05/12/2003 |
| RJ | ZA | UC | ARIE ILHAS DO RIO PARAIBA DO SUL | Área de Relevante Interesse Ecológico | US | municipal | 2005 | Decreto nº 4580/2005 de 14/06/2005 |
| RJ | ZA | UC | FLONA DE MÁRIO XAVIER | Floresta Natural | US | federal | 1986 | Decreto nº 93369 de 08/10/1986 |
| RJ | ZN | UC | MONAT DAS ILHAS CAGARRAS | Monumento Natural | PI | federal | 1989 | Resolução nº 11 de 14/09/1989 |
| RJ | ZN | UC | MONAT DOS MORROS DO PÃO DE AÇÚCAR E URCA | Monumento Natural | PI | municipal | 2006 | Decreto nº 26578 de 02/06/2006 |



| | | | | | | | | |
|----|----|---------|--|--|---------|-----------|------|-------------------------------------|
| RJ | - | MOSAICO | MOSAICO BOCAINA (SP/RJ) | Mosaico de Áreas Protegidas | PI / US | federal | 2006 | Portaria MMA nº 349 de 11/12/06 |
| RJ | - | MOSAICO | MOSAICO MATA ATLÂNTICA CENTRAL FLUMINENSE | Mosaico de Áreas Protegidas | PI / US | federal | 2006 | Portaria MMA nº 350 de 11/12/06 |
| RJ | - | MOSAICO | MOSAICO SERRA DA MANTIQUEIRA (SP/RJ/MG) | Mosaico de Áreas Protegidas | PI / US | federal | 2006 | Portaria MMA nº 351 de 11/12/06 |
| RJ | ZN | UC | PNM BOSQUE DA BARRA | Parque Natural Municipal | PI | municipal | 1983 | Decreto nº 4105 de 06/06/1983 |
| RJ | ZN | UC | PNM CAIXA D'ÁGUA | Parque Natural Municipal | PI | municipal | 2008 | Decreto nº 280 de 14/06/2008 |
| RJ | ZN | UC | PNM CHICO MENDES | Parque Natural Municipal | PI | municipal | 1989 | Decreto nº 8452 de 09/05/1989 |
| RJ | ZN | UC | PNM DA CATACUMBA | Parque Natural Municipal | PI | municipal | 1979 | Decreto nº 1967 de 21/01/1979 |
| RJ | ZN | UC | PNM DA CIDADE | Parque Natural Municipal | PI | municipal | 2008 | Decreto nº 29538 de 04/07/2008 |
| RJ | ZN | UC | PNM DA FREGUESIA | Parque Natural Municipal | PI | municipal | 1992 | Decreto nº 11830 de 14/12/1992 |
| RJ | ZN | UC | PNM DA PRAINHA | Parque Natural Municipal | PI | municipal | 1999 | Decreto nº 17426 de 26/03/1999 |
| RJ | ZN | UC | PNM DA SERRA DO MENDANHA | Parque Natural Municipal | PI | municipal | 1994 | Lei ordinária nº 1958 de 11/08/1994 |
| RJ | ZN | UC | PNM DE GRUMARI | Parque Natural Municipal | PI | municipal | 2001 | Decreto nº 20149 de 02/07/2001 |
| RJ | ZN | UC | PNM DE MARAPENDI | Parque Natural Municipal | PI | municipal | 1978 | Lei ordinária nº 61 de 05/07/1978 |
| RJ | ZN | UC | PNM DO JARDIM DO CARMO | Parque Natural Municipal | PI | municipal | 2001 | Decreto nº 20723 de 09/11/2001 |
| RJ | ZN | UC | PNM FAZENDA DO VIEGAS | Parque Natural Municipal | PI | municipal | 1996 | Decreto nº 14800 de 15/05/1996 |
| RJ | ZN | UC | PNM FONTE DA SAUDADE | Parque Natural Municipal | PI | municipal | 2000 | Decreto nº 19143 de 16/11/2000 |
| RJ | ZN | UC | PNM JOSÉ GUILHERME MERQUIOR | Parque Nacional | PI | municipal | 2000 | Decreto nº 19143 de 16/11/2000 |
| RJ | ZN | UC | PNM MORADA DOS CORRÊAS | Parque Natural Municipal | PI | municipal | 2008 | Decreto nº 281 de 14/06/2008 |
| RJ | ZN | UC | PNM PENHASCO DOIS IRMÃOS - ARQUITETO SÉRGIO BERNARDES | Parque Natural Municipal | PI | municipal | 1992 | Decreto nº 11850 de 22/12/1992 |
| RJ | ZN | UC | PNM VERDE VALE | Parque Natural Municipal | PI | municipal | 2008 | Decreto nº 279 de 14/06/2008 |
| RJ | ZN | UC | RPPN BELLO E KERIDA | Reserva Particular do Patrimônio Natural | US | estadual | 2008 | Portaria nº 275 de 14/11/2008 |
| RJ | ZN | UC | RPPN CÉU DO MAR | Reserva Particular do Patrimônio Natural | US | federal | 1994 | Portaria nº 102 de 30/09/1994 |
| RJ | ZN | UC | RPPN CÓRREGO FRIO | Reserva Particular do Patrimônio Natural | US | estadual | 2008 | Portaria nº 276 de 14/11/2008 |
| RJ | ZN | UC | RPPN GOTAS AZUIS | Reserva Particular do Patrimônio Natural | US | estadual | 2008 | Portaria nº 263 de 14/11/2008 |
| RJ | ZN | UC | RPPN RESERVA FLORESTAL ENGENHEIRO JOÃO FURTADO DE MENDONÇA | Reserva Particular do Patrimônio Natural | US | federal | 2008 | Portaria nº 9 de 06/02/2008 |
| RJ | ZN | UC | RPPN RESERVA SERRA DO CARAMANDU | Reserva Particular do Patrimônio Natural | US | federal | 2008 | Portaria nº 21 de 06/05/2008 |
| RJ | ZN | UC | RPPN SOLEDADE | Reserva Particular do Patrimônio Natural | US | estadual | 2008 | Portaria nº 274 de 14/11/2008 |



| RJ | ZN | UC | RPPN WOODSTOCK | Reserva Particular do Patrimônio Natural | US | estadual | 2008 | Portaria nº 277 de 14/11/2008 |
|----|----|---------|---|--|---------|-----------|------|--|
| RJ | ZA | UC | APA CARAPIÁ | Área de Proteção Ambiental | US | municipal | 2013 | Decreto nº 2329 de 31/03/2013 |
| RJ | ZA | UC | APA DA PEDRA LISA | Área de Proteção Ambiental | US | municipal | 2009 | Lei ordinária nº 1.189 de 21/12/2009 |
| RJ | ZA | UC | APA DA SERRA DA BOLÍVIA | Área de Proteção Ambiental | US | municipal | 2013 | Decreto nº 524 de 02/08/2013 |
| RJ | ZA | UC | APA DO ALTO IGUAÇU | Área de Proteção Ambiental | US | estadual | 2013 | Decreto nº 44032 de 16/01/2013 |
| RJ | ZA | UC | APA MIRACEMA | Área de Proteção Ambiental | US | municipal | 2010 | Decreto nº 0261 de 15/12/2010 |
| RJ | ZA | UC | APA MUNICIPAL SERRA DO SAMBÊ | Área de Proteção Ambiental | US | municipal | 2010 | Decreto nº 479 de 05/05/2010 |
| RJ | ZA | UC | APA PAISAGEM CARIOCA | Área de Proteção Ambiental | US | municipal | 2013 | Decreto nº 37.486 de 06/08/2013 |
| RJ | ZA | UC | APA POSSE/GUARITA | Área de Proteção Ambiental | US | municipal | 2012 | Lei complementar nº 4.172 de 05/05/2012 |
| RJ | ZA | UC | APA RIO DO COLÉGIO | Área de Proteção Ambiental | US | municipal | 2013 | Decreto nº 2.988 de 29/10/2013 |
| RJ | ZA | UC | APA WALDEIR GONÇALVES - SERRA DO ITAÓCA | Área de Proteção Ambiental | US | municipal | 2013 | Lei ordinária nº 8424 de 22/11/2013 |
| RJ | ZN | UC | FLOE JOSÉ ZAGO | Floresta Estadual | US | estadual | 2016 | Decreto Estadual nº 45.543, de 13 de janeiro de 2016 |
| RJ | ZN | UC | MONAT MUNICIPAL DA PEDRA DO COLÉGIO | Monumento Natural | PI | municipal | 2010 | Decreto nº 2.705 de 30/03/2010 |
| RJ | ZN | UC | MONAT MUNICIPAL DA SERRA DA BOLÍVIA | Monumento Natural | PI | municipal | 2012 | Decreto nº 468 de 29/03/2012 |
| RJ | - | MOSAICO | MOSAICO CARIOCA, RJ | Mosaico de Áreas Protegidas | PI / US | federal | 2011 | Portaria MMA nº 245 de 11/07/11 |
| RJ | - | MOSAICO | MOSAICO MICO-LEÃO-DOURADO | Mosaico de Áreas Protegidas | PI / US | federal | 2010 | Portaria MMA nº 481 de 14/12/10 |
| RJ | ZN | UC | PE DA COSTA DO SOL | Parque Estadual | PI | estadual | 2011 | Decreto nº 42929 de 19/04/2011 |
| RJ | ZN | UC | PE DA LAGOA DO AÇU | Parque Estadual | PI | estadual | 2012 | Decreto nº 43522 de 21/03/2012 |
| RJ | ZN | UC | PE DA PEDRA SELADA | Parque Estadual | PI | estadual | 2012 | Decreto nº 43.640 de 18/06/2012 |
| RJ | ZN | UC | PE DO MENDANHA | Parque Estadual | PI | estadual | 2013 | Decreto nº 44.342 de 23/08/2013 |
| RJ | ZN | UC | PNM BARÃO DE MAUÁ | Parque Natural Municipal | PI | municipal | 2012 | Decreto nº 2795/2012 de 30/10/2012 |
| RJ | ZN | UC | PNM DA MATA ATLÂNTICA ALDEENSE | Parque Natural Municipal | PI | municipal | 2013 | Decreto nº Nº116 de 13 de setembro de 2013 de 15/10/2013 |
| RJ | ZN | UC | PNM DE NITEROI - PARNIT | Parque Natural Municipal | PI | municipal | 2014 | Decreto Municipal nº 11.744, de 2014 |
| RJ | ZN | UC | PNM DOS CORAIS DE ARMAÇÃO DOS BÚZIOS | Parque Natural Municipal | PI | municipal | 2009 | Decreto nº 135 de 13/11/2009 |
| RJ | ZN | UC | PNM FAZENDA SANTA CECÍLIA DO INGÁ | Parque | PI | municipal | 2010 | Decreto nº 11.825 de 19/08/2010 |
| RJ | ZN | UC | PNM MONTANHAS DE TERESÓPOLIS | Parque Natural Municipal | PI | municipal | 2009 | Decreto nº 3693 de 16/07/2009 |
| RJ | ZN | UC | PNM PAISAGEM CARIOCA | Parque Natural Municipal | PI | municipal | 2013 | Decreto nº 37.231 de 07/06/2013 |
| RJ | ZN | UC | PNM TRÊS COQUEIROS | Parque Natural Municipal | PI | municipal | 2009 | Decreto nº 424 de 21/11/2009 |
| RJ | ZN | UC | RPPN AGUAS CLARAS I | Reserva Particular do Patrimônio Natural | US | estadual | 2010 | Portaria nº 152 de 03/09/2010 |
| RJ | ZN | UC | RPPN AGUAS CLARAS II | Reserva Particular do Patrimônio Natural | US | estadual | 2010 | Portaria nº 115 de 21/05/2010 |
| RJ | ZN | UC | RPPN AGULHAS NEGRAS | Reserva Particular do Patrimônio Natural | US | estadual | 2010 | Portaria nº 112 de 21/05/2010 |



| | | | | | | | | |
|----|----|----|---------------------------------------|--|----|----------|------|-------------------------------|
| RJ | ZN | UC | RPPN ALTO DA BOA VISTA - RESGATE VIII | Reserva Particular do Patrimônio Natural | US | federal | 2012 | Portaria nº 97 de 10/09/2012 |
| RJ | ZN | UC | RPPN ALVORADA DO ITAVERÁ | Reserva Particular do Patrimônio Natural | US | estadual | 2011 | Portaria nº 205 de 25/03/2011 |
| RJ | ZN | UC | RPPN BACCHUS | Reserva Particular do Patrimônio Natural | US | estadual | 2009 | Portaria nº 67 de 07/10/2009 |
| RJ | ZN | UC | RPPN BICHO PREGUIÇA | Reserva Particular do Patrimônio Natural | US | estadual | 2013 | Portaria nº 428 de 25/03/2013 |
| RJ | ZN | UC | RPPN BOA VISTA | Reserva Particular do Patrimônio Natural | US | estadual | 2011 | Portaria nº 189 de 10/01/2011 |
| RJ | ZN | UC | RPPN BOA VISTA E PHAROL | Reserva Particular do Patrimônio Natural | US | estadual | 2009 | Portaria nº 54 de 08/07/2009 |
| RJ | ZN | UC | RPPN CALDEIRÃO | Reserva Particular do Patrimônio Natural | US | estadual | 2013 | Portaria nº 420 de 08/03/2013 |
| RJ | ZN | UC | RPPN CANTO DOS PÁSSAROS | Reserva Particular do Patrimônio Natural | US | estadual | 2013 | Portaria nº 465 de 18/06/2013 |
| RJ | ZN | UC | RPPN CANTO DOS PÁSSAROS II | Reserva Particular do Patrimônio Natural | US | estadual | 2013 | Portaria nº 406 de 30/01/2013 |
| RJ | ZN | UC | RPPN CARPI | Reserva Particular do Patrimônio Natural | US | estadual | 2010 | Portaria nº 111 de 21/05/2010 |
| RJ | ZN | UC | RPPN CHALÉ CLUB DO ALAMBARY | Reserva Particular do Patrimônio Natural | US | estadual | 2012 | Portaria nº 321 de 19/04/2012 |
| RJ | ZN | UC | RPPN DAS ORQUÍDEAS | Reserva Particular do Patrimônio Natural | US | estadual | 2010 | Portaria nº 155 de 03/09/2010 |
| RJ | ZN | UC | RPPN DOIS PEÕES | Reserva Particular do Patrimônio Natural | US | estadual | 2011 | Portaria nº 262 de 19/08/2011 |
| RJ | ZN | UC | RPPN DOUGLAS VIEIRA SOARES | Reserva Particular do Patrimônio Natural | US | estadual | 2010 | Portaria nº 158 de 08/09/2010 |
| RJ | ZN | UC | RPPN DR. CARLOS DE OLIVEIRA RAMOS | Reserva Particular do Patrimônio Natural | US | estadual | 2011 | Portaria nº 243 de 29/06/2011 |
| RJ | ZN | UC | RPPN DUAS PEDRAS | Reserva Particular do Patrimônio Natural | US | estadual | 2010 | Portaria nº 161 de 08/09/2010 |
| RJ | ZN | UC | RPPN ESTÂNCIA RIO DO OURO | Reserva Particular do Patrimônio Natural | US | estadual | 2012 | Portaria nº 368 de 23/08/2012 |
| RJ | ZN | UC | RPPN ESTELA | Reserva Particular do Patrimônio Natural | US | estadual | 2009 | Portaria nº 23 de 06/04/2009 |
| RJ | ZN | UC | RPPN FARGO | Reserva Particular do Patrimônio Natural | US | estadual | 2010 | Portaria nº 160 de 08/09/2010 |
| RJ | ZN | UC | RPPN FAZENDA CARUARA | Reserva Particular do Patrimônio Natural | US | estadual | 2012 | Portaria nº 306 de 15/02/2012 |
| RJ | ZN | UC | RPPN FAZENDA MINAS GERAIS | Reserva Particular do Patrimônio Natural | US | estadual | 2013 | Portaria nº 491 de 23/09/2013 |
| RJ | ZN | UC | RPPN FAZENDA MIOSÓTIS | Reserva Particular do Patrimônio Natural | US | estadual | 2011 | Portaria nº 269 de 26/09/2011 |



| | | | | | | | | |
|----|----|----|---|--|----|----------|------|-------------------------------|
| RJ | ZN | UC | RPPN FRILSON MATHEUS VIEIRA | Reserva Particular do Patrimônio Natural | US | estadual | 2010 | Portaria nº 159 de 08/09/2010 |
| RJ | ZN | UC | RPPN GROTA DO SOSSEGO | Reserva Particular do Patrimônio Natural | US | estadual | 2013 | Portaria nº 405 de 30/01/2013 |
| RJ | ZN | UC | RPPN ITACOLOMY | Reserva Particular do Patrimônio Natural | US | estadual | 2010 | Portaria nº 116 de 21/05/2010 |
| RJ | ZN | UC | RPPN JARDIM DAS DELÍCIAS | Reserva Particular do Patrimônio Natural | US | federal | 2009 | Portaria nº 4 de 13/02/2009 |
| RJ | ZN | UC | RPPN JARDIM DE MUKUNDA | Reserva Particular do Patrimônio Natural | US | estadual | 2010 | Portaria nº 157 de 03/09/2010 |
| RJ | ZN | UC | RPPN MARIE CAMILLE | Reserva Particular do Patrimônio Natural | US | federal | 2009 | Portaria nº 13 de 19/03/2009 |
| RJ | ZN | UC | RPPN MICO LEÃO DOURADO | Reserva Particular do Patrimônio Natural | US | federal | 2011 | Portaria nº 26 de 17/05/2011 |
| RJ | ZN | UC | RPPN MONTE ALEGRE 1A | Reserva Particular do Patrimônio Natural | US | estadual | 2011 | Portaria nº 190 de 10/02/2011 |
| RJ | ZN | UC | RPPN NÊGA FULÔ | Reserva Particular do Patrimônio Natural | US | estadual | 2012 | Portaria nº 366 de 23/08/2012 |
| RJ | ZN | UC | RPPN NEIVA, PATRÍCIA, CLÁUDIA E ALEXANDRA | Reserva Particular do Patrimônio Natural | US | federal | 2009 | Portaria nº 20 de 22/04/2009 |
| RJ | ZN | UC | RPPN OLHO D'ÁGUA | Reserva Particular do Patrimônio Natural | US | estadual | 2010 | Portaria nº 117 de 21/05/2010 |
| RJ | ZN | UC | RPPN PANAPANÁ | Reserva Particular do Patrimônio Natural | US | estadual | 2009 | Portaria nº 52 de 08/07/2009 |
| RJ | ZN | UC | RPPN PEDRA BRANCA | Reserva Particular do Patrimônio Natural | US | estadual | 2013 | Portaria nº 417 de 07/03/2013 |
| RJ | ZN | UC | RPPN PONTE DO BAIÃO | Reserva Particular do Patrimônio Natural | US | estadual | 2011 | Portaria nº 256 de 26/07/2011 |
| RJ | ZN | UC | RPPN POUSO ALTO | Reserva Particular do Patrimônio Natural | US | estadual | 2010 | Portaria nº 106 de 29/03/2010 |
| RJ | ZN | UC | RPPN REFÚGIO DO BUGIO | Reserva Particular do Patrimônio Natural | US | estadual | 2012 | Portaria nº 333 de 08/05/2012 |
| RJ | ZN | UC | RPPN RESERVA ECOLÓGICA DE GUAPIAÇU | Reserva Particular do Patrimônio Natural | US | estadual | 2012 | Portaria nº 382 de 10/10/2012 |
| RJ | ZN | UC | RPPN RESERVA ECOLÓGICA DE GUAPIAÇU 2 | Reserva Particular do Patrimônio Natural | US | estadual | 2012 | Portaria nº 304 de 06/02/2012 |
| RJ | ZN | UC | RPPN RESERVA GARGARULLO | Reserva Particular do Patrimônio Natural | US | estadual | 2011 | Portaria nº 191 de 10/01/2011 |
| RJ | ZN | UC | RPPN RIBEIRA E SOLEDADE | Reserva Particular do Patrimônio Natural | US | estadual | 2010 | Portaria nº 162 de 08/09/2010 |
| RJ | ZN | UC | RPPN RILDO DE OLIVEIRA GOMES II | Reserva Particular do Patrimônio Natural | US | estadual | 2013 | Portaria nº 415 de 07/03/2013 |
| RJ | ZN | UC | RPPN SANTA CLARA | Reserva Particular do Patrimônio Natural | US | estadual | 2013 | Portaria nº 419 de 08/03/2013 |



| | | | | | | | | |
|----|----|----|----------------------------|--|----|-----------|------|--|
| RJ | ZN | UC | RPPN SANTO ANTONIO | Reserva Particular do Patrimônio Natural | US | estadual | 2009 | Portaria nº 53 de 08/07/2009 |
| RJ | ZN | UC | RPPN SÃO JOSÉ | Reserva Particular do Patrimônio Natural | US | estadual | 2010 | Portaria nº 114 de 21/05/2010 |
| RJ | ZN | UC | RPPN SETE FLECHAS | Reserva Particular do Patrimônio Natural | US | estadual | 2010 | Portaria nº 153 de 03/09/2010 |
| RJ | ZN | UC | RPPN SÍTIO MONTE ALEGRE 1B | Reserva Particular do Patrimônio Natural | US | estadual | 2011 | Portaria nº 196 de 09/02/2011 |
| RJ | ZN | UC | RPPN SÍTIO PALMEIRAS | Reserva Particular do Patrimônio Natural | US | estadual | 2011 | Portaria nº 277 de 21/10/2011 |
| RJ | ZN | UC | RPPN SÍTIO PICADA | Reserva Particular do Patrimônio Natural | US | estadual | 2013 | Portaria nº 464 de 18/06/2013 |
| RJ | ZN | UC | RPPN SÍTIO SERRA NEGRA | Reserva Particular do Patrimônio Natural | US | estadual | 2010 | Portaria nº 93 de 26/01/2010 |
| RJ | ZN | UC | RPPN TERRA DO SOL E DA LUA | Reserva Particular do Patrimônio Natural | US | estadual | 2012 | Portaria nº 363 de 16/08/2012 |
| RJ | ZN | UC | RPPN VALE DO PARAÍSO | Reserva Particular do Patrimônio Natural | US | estadual | 2009 | Portaria nº 55 de 08/07/2009 |
| RJ | ZN | UC | RPPN VERBICARO | Reserva Particular do Patrimônio Natural | US | estadual | 2010 | Portaria nº 156 de 03/09/2010 |
| RJ | ZN | UC | RPPN XODÓ | Reserva Particular do Patrimônio Natural | US | estadual | 2010 | Portaria nº 154 de 03/09/2010 |
| RJ | ZN | UC | RVS DA LAGOA DA TURFEIRA | Reserva Particular do Patrimônio Natural | US | estadual | 2016 | Decreto Estadual nº 45.574 de 02/02 2016 |
| RJ | ZN | UC | RVS DA VENTANIA | Refúgio de Vida Silvestre | PI | municipal | 2010 | Decreto nº 0261 de 15/12/2010 |

SUBTITLE

| | |
|--|--|
| | UC/AP created in 2008 and inserted in the RBMA Phase 6 and maintained in the RBMA Phase 7 (registered in the CNUC or in State Systems) |
| | UC/AP created until 2008 and inserted in the RBMA Phase 7 (registered in the CNUC or in State Systems) |
| | UC/AP created after 2008 and included in the RBMA Phase 7 (registered in the CNUC or in State Systems) |

5.11.2 INDIGENOUS TERRITORY TI

| ZONE | AP TYPE | NAME TI | ETNIA | UF | LEGAL PHASE | MODALITY | UNITY ADMINISTRATIVE | SOURCE |
|------|---------------------|---------------------------|---------|----|--------------|--------------------------|----------------------|--------|
| ZA | Território Indígena | Tekoha Jevy (Rio Pequeno) | Guarani | RJ | Delimitada | Tradicionalmente ocupada | CR-LIS | FUNAI |
| ZA | Território Indígena | Guarani Araponga | Guarani | RJ | Regularizada | Tradicionalmente ocupada | CR-LIS | FUNAI |
| ZA | Território Indígena | Guarani de Bracui | Guarani | RJ | Regularizada | Tradicionalmente ocupada | CR-LIS | FUNAI |
| ZA | Território Indígena | Parati-Mirim | Guarani | RJ | Regularizada | Tradicionalmente ocupada | CR-LIS | FUNAI |

SUBTITLE

| | |
|--|--|
| | Protected Areas created up to 2008 and inserted into the RBMA Phase 6 and maintained at the RBMA Phase 7 |
| | Protected Areas created after 2008 and inserted in the RBMA Phase 7 |



5.11.3 QUILOMBOLA TERRITORY TQ

| ZONE | APT TYPE | N° PROCESS | COMMUNITY NAME | UF | PUBLICATION DATE 1 | PUBLICATION DATE 2 | TITLE DATE | RESPONSIBLE | ESFERA |
|------|-----------------------|----------------------|--------------------------------|----|--------------------|--------------------|------------|-------------|---------|
| ZA | Território Quilombola | 54180.001112/2004-78 | RASA | RJ | 26/06/2017 | 27/06/2017 | - | INCRA | FEDERAL |
| ZA | Território Quilombola | 54180.001112/2004-78 | RASA | RJ | 26/06/2017 | 27/06/2017 | - | INCRA | FEDERAL |
| ZA | Território Quilombola | 54180.001957/2005-44 | PEDRA DO SAL (TIA AURORA) | RJ | 2010/11/24 | 0000/00/00 | 0000/00/00 | INCRA | FEDERAL |
| ZA | Território Quilombola | 54180.000515/2007-42 | BOTAFOGO (ÁREA 06) | RJ | - | - | - | INCRA | FEDERAL |
| ZA | Território Quilombola | 54180.001112/2004-78 | RASA | RJ | 26/06/2017 | 27/06/2017 | - | INCRA | FEDERAL |
| ZA | Território Quilombola | 54180.001112/2004-78 | RASA | RJ | 26/06/2017 | 27/06/2017 | - | INCRA | FEDERAL |
| ZA | Território Quilombola | 54180.000972/2006-56 | ALTO DA SERRA (CAMERU) | RJ | 29/12/2010 | 30/12/2010 | 0000/00/00 | INCRA | FEDERAL |
| ZA | Território Quilombola | 54180.000680/2009-66 | PRODÍGIO | RJ | 18/03/2014 | - | - | INCRA | FEDERAL |
| ZA | Território Quilombola | 54180.000971/2006-10 | BRACUÍ | RJ | 23/12/2015 | 24/12/2015 | - | INCRA | FEDERAL |
| ZA | Território Quilombola | 54180.000971/2006-10 | BRACUÍ | RJ | 23/12/2015 | 24/12/2015 | - | INCRA | FEDERAL |
| ZA | Território Quilombola | 54180.001957/2005-44 | PEDRA DO SAL (SACADURA CABRAL) | RJ | 2010/11/24 | 0000/00/00 | 0000/00/00 | INCRA | FEDERAL |
| ZA | Território Quilombola | 54180.000971/2006-10 | BRACUÍ | RJ | 23/12/2015 | 24/12/2015 | - | INCRA | FEDERAL |
| ZA | Território Quilombola | 54180.000712/2005-08 | SACOPA | RJ | 2010/11/29 | 0000/00/00 | 0000/00/00 | INCRA | FEDERAL |
| ZA | Território Quilombola | 54180.000971/2006-10 | BRACUÍ | RJ | 23/12/2015 | 24/12/2015 | - | INCRA | FEDERAL |
| ZA | Território Quilombola | 54180.000515/2007-43 | BOTAFOGO (ÁREA 05) | RJ | - | - | - | INCRA | FEDERAL |
| ZA | Território Quilombola | 54180.001957/2005-44 | PEDRA DO SAL (CAMERINO) | RJ | 2010/11/24 | 0000/00/00 | 0000/00/00 | INCRA | FEDERAL |
| ZA | Território Quilombola | 54180.001113/2004-12 | SANTANA | RJ | 2007/06/20 | 2008/06/09 | 0000/00/00 | INCRA | FEDERAL |
| ZA | Território Quilombola | 54180001482/2004-13 | CAVEIRA | RJ | 2011/11/17 | 0000/00/00 | 0000/00/00 | INCRA | FEDERAL |
| ZA | Território Quilombola | 54180.000945/2006-83 | MARAMBAIA | RJ | 15/05/2015 | - | 08/10/2015 | INCRA | FEDERAL |
| ZA | Território Quilombola | 54180.000972/2006-56 | ALTO DA SERRA (FAMILIA LEITE) | RJ | 29/12/2010 | 30/12/2010 | 0000/00/00 | INCRA | FEDERAL |
| ZA | Território Quilombola | 54180.000971/2006-10 | BRACUÍ | RJ | 23/12/2015 | 24/12/2015 | - | INCRA | FEDERAL |
| ZA | Território Quilombola | 54180.000971/2006-10 | BRACUÍ | RJ | 23/12/2015 | 24/12/2015 | - | INCRA | FEDERAL |
| ZA | Território Quilombola | 54180.000515/2007-42 | BOTAFOGO (ÁREA 1) | RJ | - | - | - | INCRA | FEDERAL |
| ZA | Território Quilombola | 54180.000971/2006-10 | BRACUÍ | RJ | 23/12/2015 | 24/12/2015 | - | INCRA | FEDERAL |
| ZA | Território Quilombola | 54180.000971/2006-10 | BRACUÍ | RJ | 23/12/2015 | 24/12/2015 | - | INCRA | FEDERAL |
| ZA | Território Quilombola | 54180.000971/2006-10 | BRACUÍ | RJ | 23/12/2015 | 24/12/2015 | - | INCRA | FEDERAL |
| ZA | Território Quilombola | 54180.001111/2004-23 | PRETO FORRO | RJ | 2006/01/02 | 2007/09/13 | 0000/00/00 | INCRA | FEDERAL |
| ZA | Território Quilombola | 54180.001112/2004-78 | RASA | RJ | 26/06/2017 | 27/06/2017 | - | INCRA | FEDERAL |



| | | | | | | | | | |
|-----------------|--|-----------------------|--|----|------------|------------|------------|-------|---------|
| ZA | Território Quilombola | 54180.000971/2006-10 | BRACUÍ | RJ | 23/12/2015 | 24/12/2015 | - | INCRA | FEDERAL |
| ZA | Território Quilombola | - | RASA | RJ | 26/06/2017 | 27/06/2017 | - | INCRA | FEDERAL |
| ZA | Território Quilombola | 54180.000515/2007-42 | BOTAFOGO (ÁREA 7) | RJ | - | - | - | INCRA | FEDERAL |
| ZA | Território Quilombola | 54180.001957/2005-44 | SERENO, SACADURA, BAR JOAO DA BAHIANA, PRAINHA | RJ | - | - | - | INCRA | FEDERAL |
| ZA | Território Quilombola | 54180.000515/2007-42 | BOTAFOGO (ÁREA 3) | RJ | - | - | - | INCRA | FEDERAL |
| ZA | Território Quilombola | 514180.000515/2007-42 | BOTAFOGO (ÁREA 4) | RJ | - | - | - | INCRA | FEDERAL |
| ZA | Território Quilombola | 54180.001112/2004-78 | RASA | RJ | 26/06/2017 | 27/06/2017 | - | INCRA | FEDERAL |
| ZA | Território Quilombola | 54180.001112/2004-78 | RASA | RJ | 26/06/2017 | 27/06/2017 | - | INCRA | FEDERAL |
| ZA | Território Quilombola | 54180.000971/2006-10 | BRACUÍ | RJ | 23/12/2015 | 24/12/2015 | - | INCRA | FEDERAL |
| ZA | Território Quilombola | 54180.000515/2007-42 | BOTAFOGO (ÁREA 9) | RJ | - | - | - | INCRA | FEDERAL |
| ZA | Território Quilombola | 54180.000515/2007-42 | BOTAFOGO (ÁREA 2) | RJ | - | - | - | INCRA | FEDERAL |
| ZA | Território Quilombola | 54180.001112/2004-78 | RASA | RJ | 26/06/2017 | 26/06/2017 | - | INCRA | FEDERAL |
| ZA | Território Quilombola | 01420.000434/1997-83 | CAMPINHO DA | RJ | - | - | - | FCP | FEDERAL |
| ZA | Território Quilombola | 54180.001592/2005-58 | SAO JOSE DA SERRA | RJ | 2006/11/07 | 2009/01/23 | 0000/00/00 | INCRA | FEDERAL |
| ZA | Território Quilombola | 54180.000971/2006-10 | BRACUÍ | RJ | 23/12/2015 | 24/12/2015 | - | INCRA | FEDERAL |
| ZA | Território Quilombola | 54180.001957/2005-44 | PEDRA DO SAL (TRAVESSA DO SERENO) | RJ | 2010/11/24 | 0000/00/00 | 0000/00/00 | INCRA | FEDERAL |
| ZA | Território Quilombola | 54180.001957/2005-44 | PEDRA DO SAL (PRAINHA) | RJ | 2010/11/24 | 0000/00/00 | 0000/00/00 | INCRA | FEDERAL |
| ZA | Território Quilombola | 54180.000993/2007-52 | CRUZEIRINHO | RJ | 23/09/2014 | - | - | INCRA | FEDERAL |
| ZA | Território Quilombola | 54180.000515/2007-42 | BOTAFOGO (ÁREA 8) | RJ | - | - | - | INCRA | FEDERAL |
| ZA | Território Quilombola | 54180.001554/2006-86 | SAO BENEDITO | RJ | 29/12/2010 | 30/12/2010 | - | INCRA | FEDERAL |
| ZA | Território Quilombola | 54180.001957/2005-44 | PEDRA DO SAL (JOAO DA BAIANA) | RJ | 2010/11/24 | 0000/00/00 | 0000/00/00 | INCRA | FEDERAL |
| ZA | Território Quilombola | 54180.000973/2006-09 | CABRAL | RJ | 2010/11/24 | 0000/00/00 | 0000/00/00 | INCRA | FEDERAL |
| ZA | Território Quilombola | 54180.000971/2006-10 | BRACUÍ | RJ | 23/12/2015 | 24/12/2015 | - | INCRA | FEDERAL |
| SUBTITLE | | | | | | | | | |
| | Protected Areas created up to 2008 and inserted into the RBMA Phase 6 and maintained at the RBMA Phase 7 | | | | | | | | |
| | Protected Areas created after 2008 and inserted in the RBMA Phase 7 | | | | | | | | |



5.12 SÃO PAULO STATE

5.12.1 CONSERVATION UNITS AND OTHERS

| UF | ZONE | KIND OF | DENOMINATION OF THE PROTECTED | CATHEGORY | GROUP | SPHERE | YEAR OF | LEGAL DECREE |
|----|------|---------|--|----------------------------|-------|----------|---------|---------------------------------------|
| SP | ZA | UC | APA BACIA DO PARAÍBA DO SUL | Área de Proteção Ambiental | US | federal | 1982 | Decreto nº 87561 de 13/09/1982 |
| SP | ZA | UC | APA CABREÚVA | Área de Proteção Ambiental | US | estadual | 1984 | Lei ordinária nº 4023 de 22/05/1984 |
| SP | ZA | UC | APA CABUÇU | Área de Proteção Ambiental | US | - | - | Não Disponibilizado |
| SP | ZA | UC | APA CAJAMAR | Área de Proteção Ambiental | US | estadual | 1984 | Lei ordinária nº 4055 de 05/06/1984 |
| SP | ZA | UC | APA CAJATI | Área de Proteção Ambiental | US | estadual | 2008 | Lei ordinária nº 12810 de 21/02/2008 |
| SP | ZA | UC | APA CAMPOS DO JORDÃO | Área de Proteção Ambiental | US | estadual | 1984 | Lei ordinária nº 4105 de 26/06/1984 |
| SP | ZA | UC | APA CORUMBATAÍ BOTUCATU TEJUPA PERIMETRO BOTUCATU | Área de Proteção Ambiental | US | estadual | 1983 | Decreto nº 20960 de 08/06/1983 |
| SP | ZA | UC | APA CORUMBATAÍ BOTUCATU TEJUPÁ PERIMETRO TEJUPÁ | Área de Proteção Ambiental | US | estadual | 1983 | Decreto nº 20960 de 08/06/1983 |
| SP | ZA | UC | APA DE CAIRUÇU | Área de Proteção Ambiental | US | federal | 1983 | Decreto nº 89242 de 27/12/1983 |
| SP | ZA | UC | APA DE CANANÉIA-IGUAPÉ- PERUÍBE | Área de Proteção Ambiental | US | federal | 1984 | Decreto nº 90347 de 23/10/1984 |
| SP | ZA | UC | APA DE GUARAQUEÇABA | Área de Proteção Ambiental | US | federal | 1985 | Decreto nº 90883 de 31/01/1985 |
| SP | ZA | UC | APA DO BANHADO | Área de Proteção Ambiental | US | estadual | 2002 | Lei nº 11.262/2002 |
| SP | ZA | UC | APA DOS QUILOMBOS DO MÉDIO RIBEIRA | Área de Proteção Ambiental | US | estadual | 2008 | Lei ordinária nº 12810 de 21/02/2008 |
| SP | ZA | UC | APA ESTADUAL DO BANHADO | Área de Proteção Ambiental | US | - | - | Não Disponibilizado |
| SP | ZA | UC | APA FERNÃO DIAS | Área de Proteção Ambiental | US | estadual | 1997 | Decreto nº 38925 de 18/07/1997 |
| SP | ZA | UC | APA HARAS DE SÃO BERNARDO | Área de Proteção Ambiental | US | estadual | 1987 | Lei nº 5.745/1987 |
| SP | ZA | UC | APA IBITINGA | Área de Proteção Ambiental | US | estadual | 1987 | Lei ordinária nº 5536 de 20/01/1987 |
| SP | ZA | UC | APA ILHA COMPRIDA | Área de Proteção Ambiental | US | estadual | 1987 | Decreto nº 26881 de 11/03/1987 |
| SP | ZA | UC | APA ILHAS E VÁRZEAS DO RÍO PARANÁ | Área de Proteção Ambiental | US | federal | 1997 | Decreto nº S/N de 30/09/1997 |
| SP | ZA | UC | APA ITUPARARANGA | Área de Proteção Ambiental | US | estadual | 1998 | Lei ordinária nº 10100 de 01/12/1998 |
| SP | ZA | UC | APA JUNDIAÍ | Área de Proteção Ambiental | US | estadual | 1984 | Lei ordinária nº 4095 de 01/06/1984 |
| SP | ZA | UC | APA MANANCIAS DO VELA DO PARAÍBA DO SUL | Área de Proteção Ambiental | US | - | - | Não Disponibilizado |
| SP | ZA | UC | APA MARINHA DO LITORAL CENTRO | Área de Proteção Ambiental | US | estadual | 2008 | Decreto nº 53.526 de 09/10/2008 |
| SP | ZA | UC | APA MARINHA DO LITORAL NORTE | Área de Proteção Ambiental | US | estadual | 2008 | Decreto nº 53.525 de 09/10/2008 |
| SP | ZA | UC | APA MARINHA DO LITORAL SUL | Área de Proteção Ambiental | US | estadual | 2008 | Decreto nº 53.527 de 09/10/2008 |
| SP | ZA | UC | APA MATA DO IGUATEMI | Área de Proteção Ambiental | US | estadual | 1993 | Lei nº 8.274/1993 Res. SMA nº 29/2004 |



| | | | | | | | | |
|-------|----|----|--------------------------------------|---------------------------------------|----|----------|------|---|
| SP | ZA | UC | APA MORRO DE SÃO BENTO | Área de Proteção Ambiental | US | estadual | 1988 | Lei nº 6.131/1988 |
| SP | ZA | UC | APA PARQUE E FAZENDA DO CARMO | Área de Proteção Ambiental | US | estadual | 1989 | Lei ordinária nº 6409 de 05/04/1989 |
| SP | ZA | UC | APA PIRACICABA JUQUERI MIRIM ÁREA I | Área de Proteção Ambiental | US | estadual | 1991 | Lei ordinária nº 7438 de 16/07/1991 |
| SP | ZA | UC | APA PIRACICABA JUQUERÍ-MIRIM AREA II | Área de Proteção Ambiental | US | estadual | 1991 | Lei ordinária nº 7438 de 16/07/1991 |
| SP | ZA | UC | APA PLANALTO DO TURVO | Área de Proteção Ambiental | US | estadual | 2008 | Lei ordinária nº 12810 de 21/02/2008 |
| SP | ZA | UC | APA REPRESA BAIRRO DA USINA | Área de Proteção Ambiental | US | estadual | 1986 | Lei ordinária nº 5280 de 04/09/1986 |
| SP | ZA | UC | APA RIO BATALHA | Área de Proteção Ambiental | US | estadual | 2001 | Lei ordinária nº 10773 de 01/03/2001 |
| SP | ZA | UC | APA RIO PARDINHO E RIO VERMELHO | Área de Proteção Ambiental | US | estadual | 2008 | Lei ordinária nº 12810 de 21/02/2008 |
| SP | ZA | UC | APA SÃO FRANCISCO XAVIER | Área de Proteção Ambiental | US | estadual | 1984 | LE nº 11.262/2002 Res. SMA nº 30/2004 Res. SMA nº 28/2006 |
| SP | ZA | UC | APA SAPUCAÍ-MIRIM | Área de Proteção Ambiental | US | estadual | 1998 | Decreto nº 43285 de 03/07/1998 |
| SP | ZA | UC | APA SERRA DA MANTIQUEIRA | Área de Proteção Ambiental | US | federal | 1985 | Decreto nº 91304 de 06/06/1985 |
| SP/PR | ZA | UC | APA SERRA DO MAR | Área de Proteção Ambiental | US | estadual | 1984 | Decreto nº 22717 de 21/09/1984 |
| SP | ZA | UC | APA SILVEIRAS | Área de Proteção Ambiental | US | estadual | 1984 | Lei ordinária nº 4100 de 20/06/1984 |
| SP | ZA | UC | APA SISTEMA CANTAREIRA | Área de Proteção Ambiental | US | estadual | 1998 | Lei ordinária nº 10111 de 04/12/1998 |
| SP | ZA | UC | APA TIETÊ | Área de Proteção Ambiental | US | estadual | 1983 | Decreto nº 20959 de 08/06/1983 |
| SP | ZA | UC | APA VÁRZEA DO RIO TIETÊ | Área de Proteção Ambiental | US | estadual | 1987 | Lei ordinária nº 5598 de 06/01/1987 |
| SP | ZA | UC | ARIE ALCATRAZES | Área de Relevante Interesse Ecológico | US | - | - | Não Disponibilizado |
| SP | ZA | UC | ARIE APARA | Área de Relevante Interesse Ecológico | US | - | - | Não Disponibilizado |
| SP | ZA | UC | ARIE BOIÇUCANGA | Área de Relevante Interesse Ecológico | US | - | - | Não Disponibilizado |
| SP | ZA | UC | ARIE BURITI DO VASSUNUNGA | Área de Relevante Interesse Ecológico | US | federal | 1990 | Decreto nº 99.276/1990 |
| SP | ZA | UC | ARIE CERRADO PÉ-DE-GIGANTE | Área de Relevante Interesse Ecológico | US | - | - | Não Disponibilizado |
| SP | ZA | UC | ARIE DE SÃO SEBASTIÃO | Área de Relevante Interesse Ecológico | US | estadual | 2008 | Decreto nº 53.525 de 09/10/2008 |
| SP | ZA | UC | ARIE DO GUARÁ | Área de Relevante Interesse Ecológico | US | estadual | 2008 | Decreto nº 53.527 de 09/10/2008 |
| SP | ZA | UC | ARIE GUARÁ-VERMELHO | Área de Relevante Interesse Ecológico | US | - | - | Não Disponibilizado |
| SP | ZA | UC | ARIE ILHA DA FIGUEIRA | Área de Relevante Interesse Ecológico | US | - | - | Não Disponibilizado |
| SP | ZA | UC | ARIE ILHA DA MOELA | Área de Relevante Interesse Ecológico | US | - | - | Não Disponibilizado |
| SP | ZA | UC | ARIE ILHA DO AMEIXAL | Área de Relevante Interesse Ecológico | US | federal | 1985 | Decreto nº 91889 de 05/09/1985 |
| SP | ZA | UC | ARIE ILHA DO BOM ABRIGO | Área de Relevante Interesse Ecológico | US | - | - | Não Disponibilizado |
| SP | ZA | UC | ARIE ILHA DO ITAÇUCE | Área de Relevante Interesse Ecológico | US | - | - | Não Disponibilizado |
| SP | ZA | UC | ARIE ILHA DO MAR VIRADO | Área de Relevante Interesse Ecológico | US | - | - | Não Disponibilizado |
| SP | ZA | UC | ARIE ILHA DO MONTE DE TRIGO | Área de Relevante Interesse Ecológico | US | - | - | Não Disponibilizado |



| | | | | | | | | |
|----|----|----|---|---------------------------------------|----|----------|------|---|
| SP | ZA | UC | ARIE ILHA DO TOQUE-TOQUE | Área de Relevante Interesse Ecológico | US | - | - | Não Disponibilizado |
| SP | ZA | UC | ARIE ILHAS QUEIMADA PEQUENA E QUEIMADA GRANDE | Área de Relevante Interesse Ecológico | US | federal | 1985 | DF nº 91.887/1985 |
| SP | ZA | UC | ARIE LAJE DA CONCEIÇÃO | Área de Relevante Interesse Ecológico | US | - | - | Não Disponibilizado |
| SP | ZA | UC | ARIE MAÇAGUAÇU-TAMANDUÁ | Área de Relevante Interesse Ecológico | US | - | - | Não Disponibilizado |
| SP | ZA | UC | ARIE MATÃO DE COSMÓPOLIS | Área de Relevante Interesse Ecológico | US | federal | 1985 | DF nº 90.791/1985 |
| SP | ZA | UC | ARIE PÉ-DE-GIGANTE | Área de Relevante Interesse Ecológico | US | federal | 1990 | Decreto nº 99275 de 06/06/1990 |
| SP | ZA | UC | ARIE PEDRA BRANCA | Área de Relevante Interesse Ecológico | US | estadual | 1987 | Dec. nº 26.720/1987 - Lei nº 5.864/1987 - Dec. nº 63.414/2018 |
| SP | ZA | UC | ARIE PONTA DA ARMAÇÃO | Área de Relevante Interesse Ecológico | US | - | - | Não Disponibilizado |
| SP | ZA | UC | ARIE TAMOIO | Área de Relevante Interesse Ecológico | US | - | - | Não Disponibilizado |
| SP | ZA | UC | ARIE YPAUTIBA | Área de Relevante Interesse Ecológico | US | - | - | Não Disponibilizado |
| SP | ZN | UC | ARIE ZONA DE VIDA SILVESTRE DA ILHA COMPRIDA | Área de Relevante Interesse Ecológico | US | estadual | 1989 | Decreto nº 30.817/1989 |
| SP | ZA | UC | ASPE DA JURÉIA | Área Sob Proteção Especial (ASPE) | | federal | 1986 | Portaria nº 186/1986 |
| SP | ZN | UC | EE DE BARREIRA RICO | Estação Ecológica | PI | estadual | 2006 | Decreto nº 51.381/2006 |
| SP | ZN | UC | EE ITABERÁ | Estação Ecológica | PI | estadual | 1957 | Decreto nº 29.881/1957 - Dec. nº 26.890/1987 |
| SP | ZN | UC | ESEC ANGATUBA | Estação Ecológica | PI | - | - | Não Disponibilizado |
| SP | ZN | UC | ESEC ASSIS | Estação Ecológica | PI | - | - | Não Disponibilizado |
| SP | ZN | UC | ESEC BANANAL | Estação Ecológica | PI | estadual | 1964 | Decreto nº 43193 de 04/04/1964 |
| SP | ZA | UC | ESEC BANHADOS DE IGUAPE (BANHADO GRANDE) | Estação Ecológica | PI | - | - | Não Disponibilizado |
| SP | ZA | UC | ESEC BANHADOS DE IGUAPE (BANHADO PEQUENO) | Estação Ecológica | PI | - | - | Não Disponibilizado |
| SP | ZN | UC | ESEC BAURU | Estação Ecológica | PI | - | - | Não Disponibilizado |
| SP | ZN | UC | ESEC CAETETUS | Estação Ecológica | PI | | 1987 | Decreto nº 26.718 de 06/02/1987 |
| SP | ZN | UC | ESEC CHAÚAS | Estação Ecológica | PI | estadual | 1978 | Decreto nº 12.327 de 27/09/1978 |
| SP | ZN | UC | ESEC DE ITAPETI | Estação Ecológica | PI | estadual | 1952 | Decreto nº 21363-D de 02/05/1952 |
| SP | ZN | UC | ESEC DE MOGI-GUAÇU | Estação Ecológica | PI | estadual | 1984 | Decreto nº 22336 de 08/06/1984 |
| SP | ZN | UC | ESEC DE PAULO DE FARIA | Estação Ecológica | PI | estadual | 1981 | Decreto nº 17724 de 24/09/1981 |
| SP | ZN | UC | ESEC DE XITUÉ | Estação Ecológica | PI | estadual | 1957 | Decreto nº 28153 de 24/04/1957 |
| SP | ZN | UC | ESEC DOS CAETETUS | Estação Ecológica | PI | estadual | 1976 | Decreto nº 8.346 de 10/08/1976 |
| SP | ZN | UC | ESEC IBICATU | Estação Ecológica | PI | estadual | 1958 | Decreto nº 33261 de 30/07/1958 |
| SP | ZN | UC | ESEC ITABERÁ | Estação Ecológica | PI | estadual | 1957 | Decreto nº 29881 de 12/10/1957 |
| SP | ZN | UC | ESEC JATAÍ | Estação Ecológica | PI | | 1982 | Decreto nº 18.997 de 1982 |
| SP | ZN | UC | ESEC JURÉIA-ITATINS | Estação Ecológica | PI | estadual | 1986 | Decreto nº 24.646 de 20/01/1986 |
| SP | ZN | UC | ESEC MICO-LEÃO-PRETO | Estação Ecológica | PI | federal | 2002 | Decreto nº S/N de 17/07/2002 |
| SP | ZN | UC | ESEC RIBEIRÃO PRETO | Estação Ecológica | PI | | 1984 | Decreto nº 22.691 de 1984 |
| SP | ZN | UC | ESEC SANTA MARIA | Estação Ecológica | PI | - | - | Não Disponibilizado |
| SP | ZN | UC | ESEC TUPINAMBÁS | Estação Ecológica | PI | federal | 1987 | Decreto nº 94656 de 20/07/1987 |
| SP | ZN | UC | ESEC VALINHOS | Estação Ecológica | PI | estadual | 1966 | Decreto nº 45.967-D de 29/01/1966 |
| SP | ZN | UC | ESEC XITUÉ | Estação Ecológica | PI | | 1987 | Decreto nº 26.890 de 12/03/1987 |
| SP | ZA | AP | ESTAÇÃO EXPERIMENTAL BURI | Estação Experimental | US | - | - | Não Disponibilizado |



| | | | | | | | | |
|----|----|------|---|-------------------------------------|---------|----------|------|---|
| SP | - | AP | ESTAÇÃO EXPERIMENTAL CASA BRANCA | Estação Experimental | US | - | - | Não Disponibilizado |
| SP | - | AP | ESTAÇÃO EXPERIMENTAL ITAPETININGA | Estação Experimental | US | - | - | Não Disponibilizado |
| SP | - | AP | ESTAÇÃO EXPERIMENTAL JAÚ | Estação Experimental | US | - | - | Não Disponibilizado |
| SP | - | AP | ESTAÇÃO EXPERIMENTAL MARÍLIA | Estação Experimental | US | - | - | Não Disponibilizado |
| SP | - | AP | ESTAÇÃO EXPERIMENTAL MOGI GUAÇU | Estação Experimental | US | - | - | Não Disponibilizado |
| SP | - | AP | ESTAÇÃO EXPERIMENTAL SANTA RITA | Estação Experimental | US | - | - | Não Disponibilizado |
| SP | - | AP | ESTAÇÃO EXPERIMENTAL SÃO JOSÉ DO RIO PRETO | Estação Experimental | US | - | - | Não Disponibilizado |
| SP | - | AP | ESTAÇÃO EXPERIMENTAL TUPI | Estação Experimental | US | - | - | Não Disponibilizado |
| SP | ZA | UC | FE ANGATUBA | Floresta Estadual | US | estadual | - | Não Disponibilizado |
| SP | ZA | UC | FE BATATAIS | Floresta Estadual | US | estadual | - | Não Disponibilizado |
| SP | ZA | UC | FE BEBEDOURO | Floresta Estadual | US | estadual | 1937 | Decreto nº 2.931 de 1937 |
| SP | ZA | UC | FE CAJURU | Floresta Estadual | US | estadual | - | Não Disponibilizado |
| SP | ZA | UC | FE EDMUNDO NAVARRO DE ANDRADE | Floresta Estadual | US | estadual | 2002 | Decreto nº 46819 de 12/06/2002 |
| SP | ZA | UC | FE MANDURI | Floresta Estadual | US | estadual | 1962 | Decreto nº 40.988 de 06/11/1962 |
| SP | ZA | UC | FE PIRAJU | Floresta Estadual | US | estadual | 1945 | Decreto nº 14.594 de 09/04/1945 |
| SP | ZA | UC | FLONA CAPÃO BONITO | Floresta Natural | US | federal | 1968 | Portaria nº 558 de 25/10/1968 |
| SP | ZA | UC | FLONA DE LORENA | Floresta Nacional | US | federal | 1934 | Portaria nº 24104 de 11/04/1934 |
| SP | ZA | UC | FLONA IPANEMA | Floresta Nacional | US | federal | 1992 | Decreto nº 530 de 20/05/1992 |
| SP | ZA | APP | HORTO PALMITAL | Área Protegida | US | - | - | Não Disponibilizado |
| SP | - | APP | ILHAS | Área de Preservação Permanente | PI / US | - | - | Lei 12.651/2012- Novo Código florestal |
| SP | - | APRI | MATA DE IMBEL - RESERVA (UC PROPOSTA MANTIQUEIRA) | Área Prioritária para Criação de UC | PI / US | - | - | |
| SP | - | APRI | MATA DE IMBEL (UC PROPOSTA MANTIQUEIRA) | Área Prioritária para Criação de UC | PI / US | - | - | Não Disponibilizado |
| SP | ZN | UC | PARNA DA SERRA DA BOCAINA | Parque Nacional | PI | federal | 1971 | Decreto nº 68.172 de 05/02/1971 |
| SP | ZN | UC | PARNA DO SUPERAGUI | Parque Nacional | PI | federal | 1989 | Decreto nº 97688 de 25/04/1989 |
| SP | ZN | UC | PE ALBERTO LÖFGREN | Parque Estadual | PI | estadual | 1968 | Lei ordinária nº Lei 10228 de 24/09/1968 |
| SP | ZN | UC | PE ARA | Parque Estadual | PI | estadual | 1969 | Decreto nº 51.988 de 04/06/1969 |
| SP | ZN | UC | PE ASSESSORIA DE REFORMA AGRÁRIA (ARA) | Parque Estadual | PI | estadual | 1969 | Decreto nº 51.988/1969 - Dec. nº 928/1973 |
| SP | ZN | UC | PE CAMPOS DO JORDÃO | Parque Estadual | PI | estadual | 1941 | Decreto nº 11908 de 28/03/1941 |
| SP | ZN | UC | PE CARLOS BOTELHO | Parque Estadual | PI | estadual | 1982 | Decreto nº 19.499 de 11/09/1982 |
| SP | ZN | UC | PE CAVERNA | Parque Estadual | PI | estadual | - | Não Disponibilizado |
| SP | ZN | UC | PE CAVERNA DO DIABO | Parque Estadual | PI | estadual | 2008 | Decreto nº 12.810 de 22/02/2008 |
| SP | ZN | UC | PE CUNHAMBEBE | Parque Estadual | PI | estadual | 2008 | Decreto nº 41358 de 16/06/2008 |
| SP | ZN | UC | PE DA ARA | Parque Estadual | PI | estadual | 1969 | Decreto nº 51988 de 05/06/1969 |
| SP | ZN | UC | PE DA CAMPINA DO ENCANTADO | Parque Estadual | PI | estadual | 1994 | Decreto nº 8873 de 17/08/1994 |
| SP | ZN | UC | PE DA CANTAREIRA | Parque Estadual | PI | estadual | 1968 | Lei ordinária nº 10228 de 25/09/1968 |
| SP | ZN | UC | PE DA ILHA ANCHIETA | Parque Estadual | PI | estadual | 1977 | Decreto nº 9629 de 30/03/1977 |
| SP | ZN | UC | PE DA ILHA DO CARDOSO | Parque estadual | PI | estadual | 1962 | Decreto nº 40319 de 03/07/1962 |
| SP | ZN | UC | PE DA SERRA DO MAR | Parque Estadual | PI | estadual | 1977 | Decreto nº 10251 de 31/08/1977 |
| SP | ZN | UC | PE DE ILHABELA | Parque Estadual | PI | estadual | 1977 | Decreto nº 9414 de 21/01/1977 |
| SP | ZN | UC | PE DE PORTO FERREIRA | Parque Estadual | PI | estadual | 1962 | Decreto nº 40.991 de 07/11/1962 |



| | | | | | | | | |
|-------|----|----|--|------------------|----|-----------|------|--|
| SP | ZN | UC | PE DO AGUAPEÍ | Parque Estadual | PI | estadual | 1998 | Decreto nº 43269 de 03/07/1998 |
| SP | ZN | UC | PE DO JARAGUÁ | Parque Estadual | PI | estadual | 1961 | Decreto nº 38391 de 04/05/1961 |
| SP | ZN | UC | PE DO JUQUERY | Parque Estadual | PI | estadual | 1993 | Decreto nº 36.859 de 07/06/1993 |
| SP | ZN | UC | PE DO JURUPARÁ | Parque Estadual | PI | estadual | 1978 | Decreto nº 12.185 de 31/08/1978 |
| SP | ZN | UC | PE DO MORRO DO DIABO | Parque Estadual | PI | estadual | 1941 | Decreto nº 12.279 de 30/10/1941 |
| SP/PR | ZN | UC | PE DO RIO TURVO | Parque Estadual | PI | estadual | 2008 | Lei complementar nº 12.810 de 22/02/2008 |
| SP | ZN | UC | PE DOS MANANCIAS DE CAMPOS DO JORDÃO | Parque Estadual | PI | estadual | 1993 | Decreto nº 37539 de 28/09/1993 |
| SP | ZN | UC | PE EMBU-GUAÇU | Parque Estadual | PI | estadual | - | Não Disponibilizado |
| SP | ZN | UC | PE FURNAS DO BOM JESUS | Parque Estadual | PI | estadual | 1989 | Decreto nº 30.591/1989 - Dec. Nº 31.644/1990 |
| SP | ZN | UC | PE GUARAPIRANGA | Parque Estadual | PI | estadual | 1989 | Decreto nº 30.442 de 20/09/1989 |
| SP | ZN | UC | PE ILHA DOS EUCALIPTOS | Parque Estadual | PI | estadual | 1977 | Decreto nº 9.414 de 20/01/1977 |
| SP | ZN | UC | PE INTERVALES | Parque Estadual | PI | estadual | 1995 | Decreto nº 40135 de 09/06/1995 |
| SP | ZN | UC | PE JACUPIRANGA | Parque Estadual | PI | estadual | 1961 | Decreto s/n de 1961 |
| SP/PR | ZN | UC | PE LAGAMAR DE CANANEIA | Parque Estadual | PI | estadual | 2008 | Lei ordinária nº 12.810 de 22/02/2008 |
| SP | ZN | UC | PE MANANCIAS | Parque Estadual | PI | estadual | - | Não Disponibilizado |
| SP | ZN | UC | PE MARIHO LAJE DE SANTOS | Parque Estadual | PI | estadual | - | Não Disponibilizado |
| SP | ZN | UC | PE MARINHO DA LAJE DE SANTOS | Parque Estadual | PI | estadual | 1993 | Decreto nº 37.537 de 28/09/1993 |
| SP | ZN | UC | PE RIO DO PEIXE | Parque Estadual | PI | estadual | 2002 | Decreto nº 47.095 de 19/09/2002 |
| SP | ZN | UC | PE SERRA DO MAR - N. CARAGUATATUBA | Parque Estadual | PI | estadual | 1977 | Decreto nº 10.251 de 30/08/1977 |
| SP | ZN | UC | PE SERRA DO MAR - N. CUNHA-INDAÍÁ | Parque Estadual | PI | estadual | 1977 | Decreto nº 10.251 de 30/08/1977 |
| SP | ZN | UC | PE SERRA DO MAR - N. CURUCUTU | Parque Estadual | PI | estadual | 1977 | Decreto nº 10.251 de 30/08/1977 |
| SP | ZN | UC | PE SERRA DO MAR - N. CUTATÃO | Parque Estadual | PI | estadual | 1977 | Decreto nº 10.251 de 30/08/1977 |
| SP | ZN | UC | PE SERRA DO MAR - N. ITARIRU/PEDRO DE TOLEDO | Parque Estadual | PI | estadual | 1977 | Decreto nº 10.251 de 30/08/1978 |
| SP | ZN | UC | PE SERRA DO MAR - N. ITUTINGA PILÕES | Parque Estadual | PI | estadual | 1977 | Decreto nº 10.251 de 30/08/1979 |
| SP | ZN | UC | PE SERRA DO MAR - N. PEDRO DE TOLEDO | Parque Estadual | PI | estadual | 1977 | Decreto nº 10.251 de 30/08/1977 |
| SP | ZN | UC | PE SERRA DO MAR - N. PICINGUABA | Parque Estadual | PI | estadual | 1977 | Decreto nº 10.251 de 30/08/1977 |
| SP | ZN | UC | PE SERRA DO MAR - N. SANTA VIRGÍNIA | Parque Estadual | PI | estadual | 1977 | Decreto nº 10.251 de 30/08/1977 |
| SP | ZN | UC | PE SERRA DO MAR - N. SÃO SEBASTIÃO | Parque Estadual | PI | estadual | 1977 | Decreto nº 10.251 de 30/08/1977 |
| SP | ZN | UC | PE TURÍSTICO DO ALTO DO RIBEIRA (PETAR) | Parque Estadual | PI | estadual | 1958 | Decreto nº 32283 de 20/05/1958 |
| SP | ZN | UC | PE VASSUNUNGA | Parque Estadual | PI | estadual | 1970 | Decreto nº 52.546 de 27/10/1970 |
| SP | ZN | UC | PE XIXOVÁ-JAPUÍ | Parque Estadual | PI | estadual | 1993 | Decreto nº 37.536 de 28/09/1993 |
| SP | ZN | UC | PEC EMBU-GUAÇU | Parque Ecológico | PI | - | - | Não Disponibilizado |
| SP | ZA | UC | PM ALFREDO VOLPI | Parque Municipal | PI | municipal | - | Não Disponibilizado |
| SP | ZA | UC | PM ANHANGUERA | Parque Municipal | PI | municipal | - | Não Disponibilizado |
| SP | ZA | UC | PM BUENOS AIRES | Parque Municipal | PI | municipal | - | Não Disponibilizado |
| SP | ZA | UC | PM BURLE MARX | Parque Municipal | PI | municipal | - | Não Disponibilizado |
| SP | ZA | UC | PM CHÁCARA DAS FLORES | Parque Municipal | PI | municipal | - | Não Disponibilizado |
| SP | ZA | UC | PM CHICO MENDES | Parque Municipal | PI | municipal | - | Não Disponibilizado |
| SP | ZA | UC | PM CIDADE DE TORONTO | Parque Municipal | PI | municipal | - | Não Disponibilizado |
| SP | ZA | UC | PM DA ACLIMAÇÃO | Parque Municipal | PI | municipal | - | Não Disponibilizado |
| SP | ZA | UC | PM DA LUZ | Parque Municipal | PI | municipal | - | Não Disponibilizado |
| SP | ZA | UC | PM DO CARMO | Parque Municipal | PI | municipal | - | Não Disponibilizado |



| | | | | | | | | |
|----|----|-----|-------------------------------------|--|----|-----------|------|--|
| SP | ZA | UC | PM DO IBIRAPUERA | Parque Municipal | PI | municipal | - | Não Disponibilizado |
| SP | ZA | UC | PM DO NABUCO | Parque Municipal | PI | municipal | - | Não Disponibilizado |
| SP | ZA | UC | PM DO PIQUERI | Parque Municipal | PI | municipal | - | Não Disponibilizado |
| SP | ZA | UC | PM DOS EUCALIPTOS | Parque Municipal | PI | municipal | - | Não Disponibilizado |
| SP | ZA | UC | PM GUARAPIRANGA | Parque Municipal | PI | municipal | - | Não Disponibilizado |
| SP | ZA | UC | PM INDEPENDÊNCIA | Parque Municipal | PI | municipal | - | Não Disponibilizado |
| SP | ZA | UC | PM JARDIM FELICIDADE | Parque Municipal | PI | municipal | - | Não Disponibilizado |
| SP | ZA | UC | PM LINA E PEDRO RAIA | Parque Municipal | PI | municipal | - | Não Disponibilizado |
| SP | ZA | UC | PM LIONS CARLOS PRESTES | Parque Municipal | PI | municipal | - | Não Disponibilizado |
| SP | ZN | UC | PM PEDROSO (SANTO ANDRÉ) | Parque Municipal | PI | municipal | - | Não Disponibilizado |
| SP | ZA | UC | PM PREVIDÊNCIA | Parque Municipal | PI | municipal | - | Não Disponibilizado |
| SP | ZA | UC | PM RAPOSO TAVARES | Parque Municipal | PI | municipal | - | Não Disponibilizado |
| SP | ZA | UC | PM RAUL SEIXAS | Parque Municipal | PI | municipal | - | Não Disponibilizado |
| SP | ZA | UC | PM RODRIGO DE GASPERI | Parque Municipal | PI | municipal | - | Não Disponibilizado |
| SP | ZA | UC | PM SANTO DIAS | Parque Municipal | PI | municipal | - | Não Disponibilizado |
| SP | ZA | UC | PM SÃO DOMINGOS | Parque Municipal | PI | municipal | - | Não Disponibilizado |
| SP | ZA | UC | PM SATA AMÉLIA | Parque Municipal | PI | municipal | - | Não Disponibilizado |
| SP | ZA | UC | PM SEVERO GOMES | Parque Municipal | PI | municipal | - | Não Disponibilizado |
| SP | ZA | UC | PM TENENTE SIQUEIRA CAMPOS | Parque Municipal | PI | municipal | - | Não Disponibilizado |
| SP | ZA | UC | PM VILA DOS REMÉDIOS | Parque Municipal | PI | municipal | - | Não Disponibilizado |
| SP | ZA | UC | PM VILA GUILHERME | Parque Municipal | PI | municipal | - | Não Disponibilizado |
| SP | ZN | UC | PNM DO TRABIJU | Parque Natural Municipal | PI | municipal | 1979 | Lei ordinária nº 1627 de 27/06/1979 |
| SP | ZN | UC | PNM FAZENDA DO CARMO | Parque Natural Municipal | PI | municipal | 2003 | Decreto nº 43329 de 13/06/2003 |
| SP | ZN | UC | PNM NASCENTES DE PARANAPIACABA | Parque Natural Municipal | PI | municipal | 2003 | Decreto nº 14.937/2003 de 06/06/2003 |
| SP | ZN | UC | PNM PARANAPIACABA | Parque Natural Municipal | PI | municipal | - | Não Disponibilizado |
| SP | ZA | UC | RDS BARREIRO-ANHEMAS | Reserva de Desenvolvimento Sustentável | US | estadual | 2008 | Lei ordinária nº 12810 de 21/02/2008 |
| SP | ZA | UC | RDS DE LAVRAS | Reserva de Desenvolvimento Sustentável | US | estadual | 2008 | Lei ordinária nº 12810 de 21/02/2008 |
| SP | ZA | UC | RDS DOS PINHEIRINHOS | Reserva de Desenvolvimento Sustentável | US | estadual | 2008 | Lei ordinária nº 12810 de 21/02/2008 |
| SP | ZA | UC | RDS DOS QUILOMBOS DE BARRA DO TURVO | Reserva de Desenvolvimento Sustentável | US | estadual | 2008 | Lei ordinária nº 12810 de 21/02/2008 |
| SP | ZA | UC | RDS ITAPANHAPIMA | Reserva de Desenvolvimento Sustentável | US | estadual | 2008 | Lei ordinária nº 12810 de 21/02/2008 |
| SP | ZA | UC | RDS TUMBA E ITAPANHAPIMA | Reserva de Desenvolvimento Sustentável | US | - | - | Não Disponibilizado |
| SP | ZN | UC | RDS UMA DA ALDEIA | Reserva de Desenvolvimento Sustentável | US | - | - | Não Disponibilizado |
| SP | ZN | UC | REBIO PARANAPIACABA | Reserva Biológica | PI | - | - | Não Disponibilizado |
| SP | ZA | APP | REMANESCENTES FLORESTAIS | Área de Preservação Permanente | - | - | 2008 | Lei 12.651/2012- Novo Código florestal |
| SP | ZN | UC | RESERVA ESTADUAL ÁGUAS DA PRATA | Reserva Estadual | PI | estadual | - | Não Disponibilizado |
| SP | ZN | UC | RESERVA ESTADUAL LAGOA SÃO PAULO | Reserva Estadual | PI | estadual | - | Não Disponibilizado |



| | | | | | | | | |
|----|----|----|-----------------------------------|--|----|----------|------|--------------------------------------|
| SP | ZN | UC | RESERVA ESTADUAL MORRO GRANDE | Reserva Estadual | PI | estadual | - | Não Disponibilizado |
| SP | ZA | UC | RESEX DO MANDIRA | Reserva Extrativista | US | federal | 2002 | Decreto nº S/N de 16/12/2002 |
| SP | ZA | UC | RESEX ILHA DO TUMBA | Reserva Extrativista | US | estadual | 2008 | Lei ordinária nº 12810 de 21/02/2008 |
| SP | ZA | UC | RESEX LAGOA SÃO PAULO | Reserva Extrativista | US | - | - | Não Disponibilizado |
| SP | ZA | UC | RESEX TAQUARI | Reserva Extrativista | US | estadual | 2008 | Lei ordinária nº 12810 de 21/02/2008 |
| SP | ZA | UC | RESEX TUMBA | Reserva Extrativista | US | - | - | Não Disponibilizado |
| SP | ZN | UC | RPPN FAZENDA MEANDROS III | Reserva Particular do Patrimônio Natural | US | federal | 2001 | Portaria nº 150/01 |
| SP | ZN | UC | RPPN FLORESTA NEGRA | Reserva Particular do Patrimônio Natural | US | federal | 2001 | Portaria nº 104/01 |
| SP | ZN | UC | RPPN PARQUE DOS PÁSSAROS | Reserva Particular do Patrimônio Natural | US | federal | 2002 | Portaria nº 60/02 |
| SP | ZN | UC | RPPN PARQUE SÃO MARCELO | Reserva Particular do Patrimônio Natural | US | federal | 2002 | Portaria nº 120/02-N |
| SP | ZN | UC | RPPN AFAZENDA AGRO-PASTORIL | Reserva Particular do Patrimônio Natural | US | federal | 1999 | Portaria nº 102/99-N |
| SP | ZN | UC | RPPN ALTO DO DECO | Reserva Particular do Patrimônio Natural | US | - | - | Não Disponibilizado |
| SP | ZN | UC | RPPN BOTUJURU | Reserva Particular do Patrimônio Natural | US | - | - | Não Disponibilizado |
| SP | ZN | UC | RPPN CABURÉ | Reserva Particular do Patrimônio Natural | US | - | - | Não Disponibilizado |
| SP | ZN | UC | RPPN CACHOEIRA SERRA AZUL | Reserva Particular do Patrimônio Natural | US | - | - | Não Disponibilizado |
| SP | ZN | UC | RPPN CARBOCLORO | Reserva Particular do Patrimônio Natural | US | federal | 1992 | Portaria nº 145/92-N |
| SP | ZN | UC | RPPN CHACARA SANTA INEZ | Reserva Particular do Patrimônio Natural | US | - | - | Não Disponibilizado |
| SP | ZN | UC | RPPN CHACARA SANTA RITA DE CASSIA | Reserva Particular do Patrimônio Natural | US | - | - | Não Disponibilizado |
| SP | ZN | UC | RPPN COSTA BLANCA | Reserva Particular do Patrimônio Natural | US | - | - | Não Disponibilizado |
| SP | ZN | UC | RPPN DUAS CACHOEIRAS | Reserva Particular do Patrimônio Natural | US | - | - | Não Disponibilizado |
| SP | ZN | UC | RPPN ECOFUTURO | Reserva Particular do Patrimônio Natural | US | - | - | Não Disponibilizado |
| SP | ZN | UC | RPPN ECOWORLD | Reserva Particular do Patrimônio Natural | US | federal | 1999 | Portaria nº 064/99 |
| SP | ZN | UC | RPPN ENCANTOS DA JUREIA | Reserva Particular do Patrimônio Natural | US | - | - | Não Disponibilizado |
| SP | ZN | UC | RPPN ESTÂNCIA JATOBÁ | Reserva Particular do Patrimônio Natural | US | federal | 2000 | Portaria nº 105/00 |



| | | | | | | | | |
|----|----|----|--------------------------------------|--|----|----------|------|-------------------------------|
| SP | ZN | UC | RPPN FAZENDA BELA AURORA | Reserva Particular do Patrimônio Natural | US | federal | 1999 | Portaria nº 062/99-N |
| SP | ZN | UC | RPPN FAZENDA BOA ESPERANLA | Reserva Particular do Patrimônio Natural | US | - | - | Não Disponibilizado |
| SP | ZN | UC | RPPN FAZENDA CATADUPA | Reserva Particular do Patrimônio Natural | US | - | - | Não Disponibilizado |
| SP | ZN | UC | RPPN FAZENDA HORII | Reserva Particular do Patrimônio Natural | US | federal | 1999 | Portaria nº 108/99-N |
| SP | ZN | UC | RPPN FAZENDA RELÓGIO QUEIMADO | Reserva Particular do Patrimônio Natural | US | federal | 2002 | Portaria nº 56/02 |
| SP | ZN | UC | RPPN FAZENDA RENOPOLIS | Reserva Particular do Patrimônio Natural | US | - | - | Não Disponibilizado |
| SP | ZN | UC | RPPN FAZENDA SERRINHA | Reserva Particular do Patrimônio Natural | US | federal | 2001 | Portaria nº 154 de 25/10/2001 |
| SP | ZN | UC | RPPN FOZ DO RIO AGUAPEI | Reserva Particular do Patrimônio Natural | US | - | - | Não Disponibilizado |
| SP | ZN | UC | RPPN GIGANTE DO ITAGUARÉ | Reserva Particular do Patrimônio Natural | US | - | - | Não Disponibilizado |
| SP | ZN | UC | RPPN GUAINUMBIS | Reserva Particular do Patrimônio Natural | US | - | - | Não Disponibilizado |
| SP | ZN | UC | RPPN HERCULES FLORENCE - 1 E 2 | Reserva Particular do Patrimônio Natural | US | - | - | Não Disponibilizado |
| SP | ZN | UC | RPPN HERCULES FLORENCE - 3, 4, 5 E 6 | Reserva Particular do Patrimônio Natural | US | - | - | Não Disponibilizado |
| SP | ZN | UC | RPPN HINAYANA | Reserva Particular do Patrimônio Natural | US | - | - | Não Disponibilizado |
| SP | ZN | UC | RPPN KON TIKI | Reserva Particular do Patrimônio Natural | US | - | - | Não Disponibilizado |
| SP | ZN | UC | RPPN LAFIGUEIRA - NATURARTE | Reserva Particular do Patrimônio Natural | US | federal | - | Não Disponibilizado |
| SP | ZN | UC | RPPN MARINA DO CONDE | Reserva Particular do Patrimônio Natural | US | - | - | Não Disponibilizado |
| SP | ZN | UC | RPPN MEANDROS | Reserva Particular do Patrimônio Natural | US | federal | 2001 | Portaria nº 157/01 |
| SP | ZN | UC | RPPN MEANDROS II | Reserva Particular do Patrimônio Natural | US | federal | 2001 | Portaria nº 149/01 |
| SP | ZN | UC | RPPN MORRO DO CURUSSU MIRIM | Reserva Particular do Patrimônio Natural | US | federal | 1999 | Portaria nº 087/99 |
| SP | ZN | UC | RPPN O PRIMATA | Reserva Particular do Patrimônio Natural | US | - | - | Não Disponibilizado |
| SP | ZN | UC | RPPN PARAÍSO | Reserva Particular do Patrimônio Natural | US | estadual | 2008 | Resolução nº 27 de 26/04/2008 |
| SP | ZN | UC | RPPN PARQUE DAS NASCENTES | Reserva Particular do Patrimônio Natural | US | federal | 2002 | Portaria nº 58/02 |



| | | | | | | | | |
|----|----|----|--|--|----|----------|------|-------------------------------|
| SP | ZN | UC | RPPN PARQUE DO ZIZO | Reserva Particular do Patrimônio Natural | US | - | - | Não Disponibilizado |
| SP | ZN | UC | RPPN PARQUE RIO DAS PEDRAS | Reserva Particular do Patrimônio Natural | US | - | - | Não Disponibilizado |
| SP | ZN | UC | RPPN PARQUE TAQUARAL DA MATA ATLÂNTICA | Reserva Particular do Patrimônio Natural | US | - | - | Não Disponibilizado |
| SP | ZN | UC | RPPN PEDRA DA MINA | Reserva Particular do Patrimônio Natural | US | - | - | Não Disponibilizado |
| SP | ZN | UC | RPPN RESERVA DO JACU | Reserva Particular do Patrimônio Natural | US | - | - | Não Disponibilizado |
| SP | ZN | UC | RPPN RESERVA DOS MURIQUIS | Reserva Particular do Patrimônio Natural | US | - | - | Não Disponibilizado |
| SP | ZN | UC | RPPN RESERVA ECOLÓGICA AMADEU BOTELHO | Reserva Particular do Patrimônio Natural | US | federal | 2000 | Portaria nº 19/00 |
| SP | ZN | UC | RPPN RIO DOS PILÕES | Reserva Particular do Patrimônio Natural | US | federal | 1999 | Portaria nº 84/99-N |
| SP | ZN | UC | RPPN RIZZIERI | Reserva Particular do Patrimônio Natural | US | federal | 2003 | Portaria nº 05/03-N |
| SP | ZN | UC | RPPN SAN MICHELE | Reserva Particular do Patrimônio Natural | US | federal | 2001 | Portaria nº 57/01 |
| SP | ZN | UC | RPPN SÃO ELIAS | Reserva Particular do Patrimônio Natural | US | - | - | Não Disponibilizado |
| SP | ZN | UC | RPPN SAO JUDAS TADEU | Reserva Particular do Patrimônio Natural | US | estadual | 2008 | Resolução nº 65 de 12/09/2008 |
| SP | ZN | UC | RPPN SERRINHA | Reserva Particular do Patrimônio Natural | US | - | - | Não Disponibilizado |
| SP | ZN | UC | RPPN SÍTIO CAETE | Reserva Particular do Patrimônio Natural | US | - | - | Não Disponibilizado |
| SP | ZN | UC | RPPN SÍTIO CAPUAVINHA | Reserva Particular do Patrimônio Natural | US | federal | 2001 | Portaria nº 31/01 |
| SP | ZN | UC | RPPN SÍTIO CURUCUTU | Reserva Particular do Patrimônio Natural | US | federal | 2001 | Portaria nº 102/95-N |
| SP | ZN | UC | RPPN SÍTIO DO CANTONEIRO | Reserva Particular do Patrimônio Natural | US | federal | 1994 | Portaria nº 116/94-N |
| SP | ZN | UC | RPPN SÍTIO DO JACU | Reserva Particular do Patrimônio Natural | US | federal | 2001 | Portaria nº 52/01 |
| SP | ZN | UC | RPPN SÍTIO PALMITAL | Reserva Particular do Patrimônio Natural | US | federal | 1999 | Portaria nº 103/99-N |
| SP | ZN | UC | RPPN SÍTIO PITHON | Reserva Particular do Patrimônio Natural | US | federal | 1997 | Portaria nº 11/97-N |
| SP | ZN | UC | RPPN SÍTIO RYAN | Reserva Particular do Patrimônio Natural | US | federal | 1993 | Portaria nº 112/93-N |
| SP | ZN | UC | RPPN SÍTIO SAO JUDAS TADEU | Reserva Particular do Patrimônio Natural | US | - | - | Não Disponibilizado |



| | | | | | | | | |
|----|----|---------|---|--|---------|-----------|-------------|--|
| SP | ZN | UC | RPPN SÍTIO SIBIÚNA | Reserva Particular do Patrimônio Natural | US | federal | 1995 | Portaria nº 58/95-N |
| SP | ZN | UC | RPPN SÍTIO SOLAR DA MONTANHA | Reserva Particular do Patrimônio Natural | US | - | - | Não Disponibilizado |
| SP | ZN | UC | RPPN TIJUCOPAVAL | Reserva Particular do Patrimônio Natural | US | - | - | Não Disponibilizado |
| SP | ZN | UC | RPPN TOQUE TOQUE PEQUENO | Reserva Particular do Patrimônio Natural | US | federal | 2000 | Portaria nº 09/00-N |
| SP | ZN | UC | RPPN TRÁPAGA | Reserva Particular do Patrimônio Natural | US | - | - | Não Disponibilizado |
| SP | ZN | UC | RPPN TRAVESSIA | Reserva Particular do Patrimônio Natural | US | - | - | Não Disponibilizado |
| SP | ZN | UC | RPPN TRILHA COROADOS - FB | Reserva Particular do Patrimônio Natural | US | federal | 2006 | Portaria nº 78/06 |
| SP | ZN | UC | RPPN VALE DO CORISCO | Reserva Particular do Patrimônio Natural | US | federal | 1999 | Portaria nº 83/99-N |
| SP | ZN | UC | RPPN VALE VERDEJANTE | Reserva Particular do Patrimônio Natural | US | - | - | Não Disponibilizado |
| SP | ZN | UC | RPPN VISTA BONITA | Reserva Particular do Patrimônio Natural | US | federal | 2004 | Portaria nº 38/04-N |
| SP | ZN | UC | RPPN VOTURUNA II | Reserva Particular do Patrimônio Natural | US | federal | 1994 | Portaria nº 123/94-N |
| SP | ZN | UC | RPPN VOTURUNA V | Reserva Particular do Patrimônio Natural | US | federal | 1994 | Portaria nº 113/94-N |
| SP | - | APRI | SERRA DA MANTIQUEIRA (UC/PARNA PROPOSTA MANTIQUEIRA) | Área Prioritária para Criação de UC | PI / US | nacional | - | Não Disponibilizado |
| SP | - | APRI | SERRA DOS PONCIANOS (UC PROPOSTA MANTIQUEIRA) | Área Prioritária para Criação de UC | PI / US | - | - | Não Disponibilizado |
| SP | ZN | UC | ZONA INTANGÍVEL DA APA | Área de Proteção Ambiental / Zona Intangível | PI | - | - | Não Disponibilizado |
| SP | ZA | UC | APA BORORÉ-COLÔNIA | Área de Proteção Ambiental | US | municipal | 2006 | Lei ordinária nº 14162 de 25/05/2006 |
| SP | ZA | UC | APA DE CAMPINAS | Área de Proteção Ambiental | US | municipal | 2001 | Lei ordinária nº 10.850 de 08/06/2001 |
| SP | ZA | UC | APA MUNICIPAL DO CAPIVARI-MONOS | Área de Proteção Ambiental | US | municipal | 2001 | Lei ordinária nº 13136 de 12/06/2001 |
| SP | ZA | UC | ARIE MATA DE SANTA GENEBRA | Área de Relevante Interesse Ecológico | US | federal | 1985 | Decreto nº 91885 de 05/11/1985 |
| SP | ZN | UC | ESEC DO NOROESTE PAULISTA | Estação Ecológica | PI | estadual | 1993 | Lei ordinária nº 8316 de 05/06/1993 |
| SP | ZN | UC | ESEC DOS TUPINIQUINS | Estação Ecológica | PI | federal | 1986 | Decreto nº 92964 de 21/07/1986 |
| SP | - | MOSAICO | MOSAICO BOCAINA (SP E RJ) | Mosaico de Áreas Protegidas | PI / US | federal | 2006 | Portaria MMA 349, dezembro de 2006 |
| SP | - | MOSAICO | MOSAICO DAS ILHAS E ÁREAS MARINHAS PROTEGIDAS DO LITORAL PAULISTA | Mosaico de Áreas Protegidas | PI / US | estadual | 2008 | Decreto Estadual nº 53.528 de 08/10/08 |
| SP | - | MOSAICO | MOSAICO JACUPIRANGA | Mosaico de Áreas Protegidas | PI / US | estadual | 2008 | Lei Estadual nº 12.810 de 21/01/08 |
| SP | - | MOSAICO | MOSAICO JUREIA-ITATINS | Mosaico de Áreas Protegidas | PI / US | estadual | 2006 / 2009 | Lei Estadual nº 12.406 de 10/06/09 |



| | | | | | | | | |
|----|----|---------|--|--|---------|-----------|------|--|
| SP | - | MOSAICO | MOSAICO LAGAMAR (SP E PR) | Mosaico de Áreas Protegidas | PI / US | federal | 2006 | Portaria MMA nº 150 de 08/03/06 |
| SP | - | MOSAICO | MOSAICO SERRA DA MANTIQUEIRA (SP, MG E RJ) | Mosaico de Áreas Protegidas | PI / US | federal | 2006 | Portaria MMA nº 351 de 11/12/06 |
| SP | ZN | UC | PE DAS FONTES DO IPIRANGA | Parque Estadual | PI | estadual | 1969 | Decreto nº 52281 de 12/08/1969 |
| SP | ZN | UC | PNM DA CRATERA DE COLÔNIA | Parque Natural Municipal | PI | municipal | 2007 | Decreto nº 48423 de 11/06/2007 |
| SP | ZN | UC | PNM DA GROTA DE MIRASSOL | Parque Natural Municipal | PI | municipal | 2001 | Lei complementar nº 2.462 de 12/12/2001 |
| SP | ZN | UC | RPPN CAVA II | Reserva Particular do Patrimônio Natural | US | federal | 2005 | Portaria nº 40 de 21/06/2005 |
| SP | ZN | UC | RPPN MAHAYANA | Reserva Particular do Patrimônio Natural | US | estadual | 2008 | Resolução nº 28 de 26/04/2008 |
| SP | ZN | UC | RPPN MOSQUITO | Reserva Particular do Patrimônio Natural | US | estadual | 2008 | Resolução nº 70 de 24/09/2008 |
| SP | ZN | UC | RPPN TOCA DA PACA | Reserva Particular do Patrimônio Natural | US | estadual | 2008 | Resolução nº 26 de 26/04/2008 |
| SP | ZA | UC | APA DO CAMPO GRANDE | Área de Proteção Ambiental | US | municipal | 2011 | Decreto nº 17.357/11 de 18/06/2011 |
| SP | - | AP | AREA PROTEGIDA RESERVA VOTORANTIM-LEGADO DAS AGUAS | Area Protegida Reserva Votorantim-Legado das Aguas | US/PI | estadual | 2015 | Protocolo de Intenções Fundação Florestal e Reserva Votorantim de 08/12/2015 |
| SP | ZN | UC | ESEC DE MARÍLIA | Estação Ecológica | PI | estadual | 2010 | Decreto nº 56.561 de 29/12/2010 |
| SP | ZA | UC | FE GUARULHOS | Floresta Estadual | US | estadual | 2010 | Decreto nº 55.662 de 31/03/2010 |
| SP | ZN | UC | MONAT ESTADUAL DA PEDRA DO BAÚ | Monumento Natural | PI | estadual | 2010 | Decreto nº 56.613 de 29/12/2010 |
| SP | ZN | UC | MONAT ESTADUAL DA PEDRA GRANDE | Monumento Natural | PI | estadual | 2010 | Decreto nº 55.662 de 31/03/2010 |
| SP | ZN | UC | MONAT MUNICIPAL DO PICO DO ITAGUARÉ | Monumento Natural | PI | municipal | 2012 | Decreto nº 356 de 09/08/2012 |
| SP | ZA | UC | FE SERRA D'ÁGUA | Floresta Estadual | US | estadual | 2010 | Decreto nº 56.617 de 29/12/2010 |
| SP | - | MOSAICO | MOSAICO DO PARANAPIACABA | Mosaico de Áreas Protegidas | PI / US | estadual | 2012 | Decreto Estadual nº 58.148 de 21/06/12 |
| SP | ZN | UC | PE ÁGUAS DA BILLINGS | Parque Estadual | PI | estadual | 2018 | Decreto nº 63.324/2018 |
| SP | ZN | UC | PE ÁGUAS DA PRATA | Parque Estadual | PI | estadual | 2018 | Decreto nº 63.454/2018 |
| SP | ZN | UC | PE DE ITABERABA | Parque Estadual | PI | estadual | 2010 | Decreto nº 55.662 de 31/03/2010 |
| SP | ZN | UC | PE DE ITAPETINGA | Parque Estadual | PI | estadual | 2010 | Decreto nº 55.662 de 31/12/2010 |
| SP | ZN | UC | PE DO ITINGUÇU | Parque Estadual | PI | estadual | 2013 | Lei ordinária nº 14.982 de 09/04/2013 |
| SP | ZN | UC | PE DO PRELADO | Parque Estadual | PI | estadual | 2013 | Lei ordinária nº 14.982 de 09/04/2013 |
| SP | ZN | UC | PE NASCENTES DO PARANAPANEMA | Parque Estadual | PI | estadual | 2012 | Decreto nº 58.148 de 22/06/2012 |
| SP | ZN | UC | PE RESTINGA DE BERTIOGA | Parque Estadual | PI | estadual | 2010 | Decreto nº 56.500 de 10/12/2010 |
| SP | ZN | UC | PNM BORORÉ | Parque Natural Municipal | PI | municipal | 2012 | Decreto nº 52972 de 14/02/2012 |
| SP | ZN | UC | PNM DO CAMPO GRANDE | Parque Natural Municipal | PI | municipal | 2011 | Decreto nº 17.356/11 de 18/06/2011 |
| SP | ZN | UC | PNM DOS JATOBÁS | Parque Natural Municipal | PI | municipal | 2011 | Decreto nº 17.355/11 de 18/06/2011 |
| SP | ZN | UC | PNM ESTORIL - VIRGÍLIO SIMIONATO | Parque Natural Municipal | PI | municipal | 2013 | Decreto nº 18684/2013 de 14/11/2013 |
| SP | ZN | UC | PNM ITAIM | Parque Natural Municipal | PI | municipal | 2012 | Decreto nº 53227 de 20/06/2012 |
| SP | ZN | UC | PNM JACEGUAVA | Parque Natural Municipal | PI | municipal | 2012 | Decreto nº 52974 de 14/02/2012 |
| SP | ZN | UC | PNM VARGINHA | Parque Natural Municipal | PI | municipal | 2012 | Decreto nº 52973 de 14/02/2012 |



| | | | | | | | | |
|----|----|----|---------------------------------------|--|----|-----------|------|---|
| SP | ZA | UC | RDS DA BARRA DO UNA | Reserva de Desenvolvimento Sustentável | US | estadual | 2013 | Lei ordinária nº 14.982 de 09/04/2013 |
| SP | ZA | UC | RDS DO DESPRAIADO | Reserva de Desenvolvimento Sustentável | US | estadual | 2013 | Lei ordinária nº 14.982 de 09/04/2013 |
| SP | ZN | UC | RPPN ÁGUAS CLARAS | Reserva Particular do Patrimônio Natural | US | federal | 2013 | Portaria nº 22 de 25/09/2013 |
| SP | ZN | UC | RPPN CRUZ PRETA | Reserva Particular do Patrimônio Natural | US | federal | 2012 | Portaria nº 29 de 22/02/2012 |
| SP | ZN | UC | RPPN MUTINGA | Reserva Particular do Patrimônio Natural | US | municipal | 2011 | Portaria nº 12 de 05/02/2011 |
| SP | ZN | UC | RPPN POUSADA CAMPOS DA BOCAINA | Reserva Particular do Patrimônio Natural | US | estadual | 2010 | Resolução nº 125 de 29/12/2010 |
| SP | ZN | UC | RPPN RESERVA DO DADINHO | Reserva Particular do Patrimônio Natural | US | estadual | 2012 | Resolução nº 54 de 03/07/2012 |
| SP | ZN | UC | RPPN RIO VERMELHO | Reserva Particular do Patrimônio Natural | US | federal | 2013 | Portaria nº 176 de 28/03/2013 |
| SP | ZN | UC | RPPN SERRA DO ITATINS | Reserva Particular do Patrimônio Natural | US | estadual | 2009 | Resolução nº 84 de 19/11/2009 |
| SP | ZN | UC | RPPN SITIO MANACA | Reserva Particular do Patrimônio Natural | US | estadual | 2012 | Resolução nº Resolução SMA-95 de 15/12/2012 |
| SP | ZN | UC | RVS DAS ILHAS DO ABRIGO E GUARARITAMA | Refúgio de Vida Silvestre | PI | estadual | 2013 | Lei ordinária nº 14.982 de 09/04/2013 |
| SP | ZN | UC | RVS ILHAS DO ABRIGO E GUARARITAMA | Refúgio de Vida Silvestre | PI | #VALOR! | 2010 | Lei nº 14.982/2013 |

SUBTITLE

| | |
|--|--|
| | UC/AP created in 2008 and inserted in the RBMA Phase 6 and maintained in the RBMA Phase 7 (registered in the CNUC or in State Systems) |
| | UC/AP created until 2008 and inserted in the RBMA Phase 7 (registered in the CNUC or in State Systems) |
| | UC/AP created after 2008 and included in the RBMA Phase 7 (registered in the CNUC or in State Systems) |

5.12.2 INDIGENOUS TERRITORY TI

| ZONE | AP TYPE | NAME TI | ETNIA | UF | LEGAL PHASE | MODALITY | UNITY ADMINISTRATIVE | SOURCE |
|------|---------------------|----------------------|------------------------|----|--------------|--------------------------|----------------------|--------|
| ZA | Território Indígena | ARARIBÁ | Terena, Guarani Kaiowá | SP | Regularizada | Tradicionalmente ocupada | CR-LIS | FUNAI |
| ZA | Território Indígena | PIAÇAGUERA | Guarani Nhandeva | SP | Homologada | Tradicionalmente ocupada | CR-LIS | FUNAI |
| ZA | Território Indígena | PEGUAOTY | Guarani Mbya | SP | Delimitada | Tradicionalmente ocupada | CR-LIS | FUNAI |
| ZA | Território Indígena | PAKURITY | Guarani Mbya | SP | Delimitada | Tradicionalmente ocupada | CR-LIS | FUNAI |
| ZA | Território Indígena | DJAIKO-ATY | Guarani Nhandeva | SP | Delimitada | Tradicionalmente ocupada | CR-LIS | FUNAI |
| ZA | Território Indígena | AMBA PORÃ | Guarani Mbya | SP | Delimitada | Tradicionalmente ocupada | CR-LIS | FUNAI |
| ZA | Território Indígena | KA'AGUY MIRIM | Guarani Mbya | SP | Delimitada | Tradicionalmente ocupada | CR-LIS | FUNAI |
| ZA | Território Indígena | PINDOTY/ ARAÇÁ-MIRIM | Guarani Mbya | SP | Delimitada | Tradicionalmente ocupada | CR-LIS | FUNAI |
| ZA | Território Indígena | TAKUARI | Guarani | SP | Regularizada | Reserva Indígena | CR-LIS | FUNAI |



| | | | | | | | | |
|----|---------------------|------------------------------|-----------------|----|--------------|--------------------------|--------|-------------|
| ZA | Território Indígena | KAAGUY HOVY (TEKOA ITAPUÃ) | Guarani | SP | Delimitada | Tradicionalmente ocupada | CR-LIS | FUNAI |
| ZA | Território Indígena | GUAVIRATY | Guarani Mbya | SP | Delimitada | Tradicionalmente ocupada | CR-LIS | FUNAI |
| ZA | Território Indígena | TAPYI/RIO BRANQUINHO | Guarani Mbya | SP | Delimitada | Tradicionalmente ocupada | CR-LIS | FUNAI |
| ZA | Território Indígena | JARAGUÁ | Guarani | SP | Regularizada | Tradicionalmente ocupada | CR-LIS | FUNAI |
| ZA | Território Indígena | JARAGUÁ | Guarani | SP | Delimitada | Tradicionalmente ocupada | CR-LIS | FUNAI |
| ZA | Território Indígena | VANUIRE | Kaingang | SP | Regularizada | Tradicionalmente ocupada | CR-LIS | FUNAI |
| ZA | Território Indígena | BOA VISTA SERTÃO DO PROMIRIM | Guarani | SP | Regularizada | Tradicionalmente ocupada | CR-LIS | FUNAI |
| ZA | Território Indígena | BOA VISTA SERTÃO DO PROMIRIM | Guarani | SP | Delimitada | Tradicionalmente ocupada | CR-LIS | FUNAI |
| ZA | Território Indígena | GUARANI DA BARRAGEM | Guarani Kaiowá | SP | Regularizada | Tradicionalmente ocupada | CR-LIS | FUNAI |
| ZA | Território Indígena | GUARANI DO AGUAPEU | Guarani | SP | Regularizada | Tradicionalmente ocupada | CR-LIS | FUNAI |
| ZA | Território Indígena | ICATU | Terena,Kaingang | SP | Regularizada | Tradicionalmente ocupada | CR-LIS | FUNAI |
| ZA | Território Indígena | ITAÓCA | Guarani Mbya | SP | Declarada | Tradicionalmente ocupada | CR-LIS | FUNAI |
| ZA | Território Indígena | KRUKUTU | Guarani | SP | Regularizada | Tradicionalmente ocupada | CR-LIS | FUNAI |
| ZA | Território Indígena | TENONDÉ PORÃ | Guarani | SP | Declarada | Tradicionalmente ocupada | CR-LIS | FUNAI |
| ZA | Território Indígena | PERUÍBE | Guarani | SP | Regularizada | Tradicionalmente ocupada | CR-LIS | FUNAI |
| ZA | Território Indígena | RIBEIRÃO SILVEIRA | Guarani | SP | Declarada | Tradicionalmente ocupada | CR-LIS | FUNAI |
| ZA | Território Indígena | RIO BRANCO ITANHAÉM | Guarani | SP | Regularizada | Tradicionalmente ocupada | CR-LIS | FUNAI |
| ZA | Território Indígena | SERRA DO ITATINS | Guarani | SP | Regularizada | Tradicionalmente ocupada | CR-LIS | FUNAI |
| ZA | Território Indígena | GURANI ARAPONGA | Guarani | SP | | | | RBMA FASE 6 |
| ZA | Território Indígena | GUARANI RIBEIRÃO SILVEIRA | Guarani | SP | | | | RBMA FASE 6 |

SUBTITLE

Protected Areas created up to 2008 and inserted into the RBMA Phase 6 and maintained at the RBMA Phase 7

Protected Areas created after 2008 and inserted in the RBMA Phase 7

5.12.3 QUILOMBOLA TERRITORY TQ

| ZONE | AP TYPE | Nº PROCESS | COMMUNITY NAME | UF | PUBLICATION DATE 1 | PUBLICATION DATE 2 | TITLE DATE | RESPONSIBLE | ESFERA |
|------|-----------------------|----------------------|------------------|----|--------------------|--------------------|------------|-------------|---------|
| ZA | Território Quilombola | 54190.001218/2005-33 | CAMBURY | SP | 2008/12/18 | 0000/00/00 | 0000/00/00 | INCRA | FEDERAL |
| ZA | Território Quilombola | 72/98 | PORTO DOS PILOES | SP | - | - | - | ITESP | |
| ZA | Território Quilombola | 54190003179/2004-28 | MANDIRA | SP | 2010/12/23 | 0000/00/00 | 0000/00/00 | INCRA | FEDERAL |
| ZA | Território Quilombola | 54190.001281/2005-70 | PORTO VELHO | SP | 07/11/2013 | - | - | INCRA | FEDERAL |



| | | | | | | | | | |
|---|-----------------------|----------------------|-----------------------------|----|------------|------------|------------|-------|---------|
| ZA | Território Quilombola | 54190.002551/04-89 | CAFUNDÓ | SP | 2005/05/25 | 2006/07/12 | 0000/00/00 | INCRA | FEDERAL |
| ZA | Território Quilombola | 54190.001218/2005-33 | CAMBURY | SP | 2008/12/18 | 0000/00/00 | 0000/00/00 | INCRA | FEDERAL |
| ZA | Território Quilombola | 54190.000476/2005-01 | IVAPORUNDUVA | SP | 2005/07/21 | 2006/07/05 | 0000/00/00 | INCRA | FEDERAL |
| ZA | Território Quilombola | 54190.003181/2004-05 | JAÓ (Gleba 02) | SP | - | - | - | INCRA | FEDERAL |
| ZA | Território Quilombola | 54190.003181/2004-05 | JAÓ (Gleba 01) | SP | - | - | - | INCRA | FEDERAL |
| ZA | Território Quilombola | 54190.001485/2015-19 | CANGUME | SP | 26/06/2015 | - | - | | FEDERAL |
| ZA | Território Quilombola | 54190.000477/05-47 | CAÇANDOCA | SP | 2005/06/08 | 2005/12/05 | 0000/00/00 | INCRA | FEDERAL |
| ZA | Território Quilombola | 54190.000475/2005-58 | SAO PEDRO | SP | 28/03/2012 | - | 0000/00/00 | ITESP | FEDERAL |
| ZA | Território Quilombola | 54190.000474/2005-11 | GALVÃO | SP | 01/09/2011 | 0000/00/00 | 0000/00/00 | INCRA | FEDERAL |
| ZA | Território Quilombola | 54190.001267/05-76 | BROTAS | SP | 2006/07/09 | 2008/11/10 | 0000/00/00 | INCRA | FEDERAL |
| ZA | Território Quilombola | 54190.003184/2004-31 | PEDRO CUBAS DE CIMA | SP | 21/12/2017 | 22/12/2017 | - | INCRA | FEDERAL |
| ZA | Território Quilombola | 54190.003184/2004-31 | PEDRO CUBAS (Gleba "A e B") | SP | - | - | - | INCRA | FEDERAL |
| ZA | Território Quilombola | 54190.001541/2005-15 | SÃO MIGUEL DO MORRO SECO | SP | 2008/09/04 | 2010/12/16 | 0000/00/00 | INCRA | FEDERAL |
| ZA | Território Quilombola | 54190.003184/2004-31 | PEDRO CUBAS (gleba "D") | SP | - | - | - | INCRA | FEDERAL |
| ZA | Território Quilombola | 74/98 | MARIA ROSA | SP | - | - | - | ITESP | |
| SUBTITLE | | | | | | | | | |
| Protected Areas created up to 2008 and inserted into the RBMA Phase 6 and maintained at the RBMA Phase 7 | | | | | | | | | |
| Protected Areas created after 2008 and inserted in the RBMA Phase 7 | | | | | | | | | |

5.13 GOIÁS STATE

5.13.1 CONSERVATION UNITS AND OTHERS

| | ZONE | KIND OF | DENOMINATION OF THE PROTECTED | CATHEGORY | GROUP | SPHERE | YEAR OF CREATION | LEGAL DECREE |
|----|------|---------|---|------------------------------------|---------|----------|------------------|--|
| GO | ZA | APP | APP REMANESCENTES FLORESTAIS MA | Área de Preservação Permanente | PI / US | - | 2008 | Lei 12.651/2012- Novo Código florestal |
| GO | ZA | APP | APP REMANESCENTES FLORESTAIS MA | Área de Preservação Permanente | PI / US | - | 2008 | Lei 12.651/2012- Novo Código florestal |
| GO | - | APRI | ÁREA PRIORITÁRIA (APRI) PARA CRIAÇÃO DE UC (APAS) | Áreas Prioritárias para Criação UC | PI / US | - | - | Não disponibilizado |
| GO | ZN | UC | PE DA MATA ATLÂNTICA | Parque Estadual | PI | estadual | 2006 | Decreto nº 6.442 de 12/04/2006 |
| GO | - | APRI * | A. PRIORITÁRIA PARA CRIAÇÃO UC REGIÃO DO PINGA FOGO, ENTRE MINEIROS E PORTELÂNDIA | Áreas Prioritárias para Criação UC | PI / US | - | - | Não disponibilizado |
| GO | - | APRI * | ÁREA PRIORITÁRIA (APRI) RVS TOVACUÇÚ | Áreas Prioritárias para Criação UC | PI / US | - | - | Não disponibilizado |
| GO | - | APRI * | ÁREA PRIORITÁRIA (APRI) REGIÃO DE JATAÍ, ENTRE MINEIROS E JATAÍ | Áreas Prioritárias para Criação UC | PI / US | - | - | Não disponibilizado |



| | | | | | | | | |
|----|---|--------|--|------------------------------------|---------|---|---|---------------------|
| GO | - | APRI * | ÁREA PRIORITÁRIA (APRI) REGIÃO DE RIO VERDE, FAZENDA 3 BARRAS E RIO VERDINHO | Áreas Prioritárias para Criação UC | PI / US | - | - | Não disponibilizado |
| GO | - | APRI * | ÁREA PRIORITÁRIA (APRI) REGIÃO DO ALTO RIO CLARO, ENTRE JATAÍ E CAIAPÔNIA, PASSANDO POR PEROLÂNDIA | Áreas Prioritárias para Criação UC | PI / US | - | - | Não disponibilizado |
| GO | - | APRI * | ÁREA PRIORITÁRIA (APRI) TODOS OS AFLUENTES DO RIO PARANAÍBA, MATAS CILIARES | Áreas Prioritárias para Criação UC | PI / US | - | - | Não disponibilizado |

SUBTITLE

| | |
|--|--|
| | UC/AP created in 2008 and inserted in the RBMA Phase 6 and maintained in the RBMA Phase 7 (registered in the CNUC or in State Systems) |
| | UC/AP created until 2008 and inserted in the RBMA Phase 7 (registered in the CNUC or in State Systems) |
| | UC/AP created after 2008 and included in the RBMA Phase 7 (registered in the CNUC or in State Systems) |

5.14 PARANÁ STATE

5.14.1 CONSERVATION UNITS AND OTHERS

| UF | ZONE | KIND OF PROTECTED AREA | DENOMINATION OF THE PROTECTED | CATEGORY | GROUP | SPHERE | YEAR OF | LEGAL DECREE |
|-------|------|------------------------|------------------------------------|---------------------------------------|-------|----------|---------|--|
| PR | ZA | UC | APA DE GUARAQUEÇABA | Área de Proteção Ambiental | US | federal | 1985 | Decreto nº 90883 de 31/01/1985 |
| PR | ZA | UC | APA DO IRAÍ | Área de Proteção Ambiental | US | estadual | 1996 | Decreto nº 1.753 de 06/05/1996 |
| PR | ZA | UC | APA DO PASSAUNA | Área de Proteção Ambiental | US | estadual | 1991 | Decreto nº 458 de 05/06/1991 |
| PR | ZN | UC | APA DO PEQUENO | Área de Proteção Ambiental | US | estadual | 1996 | Decreto nº 1.752 de 06/05/1996 |
| PR | ZA | UC | APA DO RIO VERDE | Área de Proteção Ambiental | US | estadual | 2000 | Decreto nº 2.375 de 31/07/2000 |
| PR | ZA | UC | APA ESTADUAL DA ESCARPA DEVONIANA | Área de Proteção Ambiental | US | estadual | 1992 | Decreto nº 1.231 de 30/03/1992 |
| PR | ZN | UC | APA ESTADUAL DA SERRA DA ESPERANÇA | Área de Proteção Ambiental | US | estadual | 1992 | Lei ordinária nº 9.905 de 27/01/1992 |
| PR | ZA | UC | APA ESTADUAL DE GUARATUBA | Área de Proteção Ambiental | US | estadual | 1992 | Decreto nº 1234 de 28/04/1992 |
| PR | ZA | UC | APA ESTADUAL DO PIRAQUARA | Área de Proteção Ambiental | US | estadual | 1996 | Decreto nº 1.754 de 06/05/1996 |
| PR | ZN | UC | APA ILHAS E VÁRZEAS DO RIO PARANÁ | Área de Proteção Ambiental | US | federal | 1997 | Decreto nº S/N de 30/09/1997 |
| PR | ZA | UC | APA RIO IRAI | Área de Proteção Ambiental | US | - | 1996 | Decreto nº 1.753 de 06/05/1996 |
| PR/SP | ZA | UC | APA SERRA DO MAR | Área de Proteção Ambiental | US | estadual | 1884 | Decreto nº 22.717 de 21.09.1984 |
| PR | ZA | APP | APP | Área de Proteção Ambiental | APP | - | - | Lei 12.651/2012- Novo Código florestal |
| PR | ZA | UC | ARIE DA SERRA DO TIGRE | Área de Relevante Interesse Ecológico | US | estadual | 1990 | Decreto nº 7.456 de 28/11/1990 |
| PR | ZA | UC | ARIE DE SÃO DOMINGOS | Área de Relevante Interesse Ecológico | US | estadual | 1990 | Decreto nº 7.456 de 28/11/1990 |
| PR | ZA | UC | ARIE DO BURITI | Área de Relevante Interesse Ecológico | US | estadual | 1990 | Decreto nº 7.456 de 28/11/1990 |
| PR | - | CORREDOR | CORREDOR ECOLÓGICO DE SANTA MARIA | Corredor Ecológico | PI | - | 2001 | Portaria Federal 137 de 9 de Outubro de 2001 IBAMA |



RBMA
Phase 7

**PERIODIC REVIEW (2008-2018) AND THE ZONING OF THE
MATA ATLÂNTICA BIOSPHERE RESERVE**

| | | | | | | | | |
|----|----|---------|------------------------------|-----------------------------|---------|----------|------|---|
| PR | ZN | UC | ESEC DA ILHA DO MEL | Estação Ecológica | PI | estadual | 1982 | Decreto nº 5.454 de 21/09/1982 |
| PR | ZN | UC | ESEC DE GUARAGUAÇU | Estação Ecológica | PI | - | 1992 | Dec. 1.230 de 27.03.1992, Ampliado Dec. 7094 - 06.06. 2017 |
| PR | ZN | UC | ESEC DE GUARAQUEÇABA | Estação Ecológica | PI | federal | 1982 | Decreto nº 87.222 de 01/06/1982 |
| PR | ZN | UC | ESEC DO CAIÚA | Estação Ecológica | PI | estadual | 1994 | Decreto nº 4.263 de 21.11.1994 |
| PR | ZN | UC | ESEC DO GUARAGUAÇU | Estação Ecológica | PI | estadual | 1992 | Decreto nº 1.230 de 30/03/1992 |
| PR | ZN | UC | ESEC FERNANDES PINHEIRO | Estação Ecológica | PI | estadual | 2001 | Decreto nº 4230 de 06/06/2001 |
| PR | ZN | UC | ESEC MATA PRETA | Estação Ecológica | PI | - | 2005 | Decreto s/n de 19/10/2005 |
| PR | ZN | UC | ESEC RIO DOS TOUROS | Estação Ecológica | PI | estadual | 2001 | Decreto nº 4229 de 06/06/2001 |
| PR | ZA | UC | FE DE SANTANA | Floresta Estadual | US | estadual | 1994 | Decreto nº 4.264 de 21.11.1994 |
| PR | ZN | UC | FE DO PASSA DOIS | Floresta Estadual | US | estadual | 1990 | Decreto nº 6.594 de 23/02/1990 |
| PR | ZA | UC | FLONA DE AÇUNGUI | Floresta Natural | US | federal | 1968 | Portaria nº 559 de 25/10/1968 |
| PR | ZA | UC | FLONA DE IRATI | Floresta Natural | US | federal | 1968 | Portaria nº 559 de 25/10/1968 |
| PR | ZA | UC | FLONA DE PIRAÍ DO SUL | Floresta Natural | US | federal | 2004 | Decreto nº S/N de 03/06/2004 |
| PR | ZA | APP | ILHAS | Área de Proteção Ambiental | APP | - | - | Lei 12.651/2012- Novo Código florestal |
| PR | ZN | UC | MONA GRUTA DA LANCINHA | Monumento Natural | PI | estadual | 2006 | Decreto nº 6538 de 03/05/2006 |
| PR | - | MOSAICO | MOSAICO LAGAMAR, SP/ PR | Mosaico de Áreas Protegidas | PI / US | federal | 2006 | Portaria MMA nº 150 de 08/03/06 |
| PR | ZN | UC | PARNA DE ILHA GRANDE | Parque Nacional | PI | federal | 1997 | Decreto nº S/N de 30/09/1997 |
| PR | ZN | UC | PARNA DE SAINT-HILAIRE/LANGE | Parque Nacional | PI | federal | 2001 | Lei ordinária nº 10227 de 24/05/2001 |
| PR | ZN | UC | PARNA DO IGUAÇU | Parque Nacional | PI | federal | 1939 | Decreto nº 1035 de 10/01/1939 |
| PR | ZN | UC | PARNA DO SUPERAGUI | Parque Nacional | PI | federal | 1989 | Decreto nº 97688 de 25/04/1989 |
| PR | ZN | UC | PARNA DOS CAMPOS GERAIS | Parque Nacional | PI | federal | 2006 | Decreto nº S/N de 24/03/2006 |
| PR | ZA | UC | PE CABEÇA DO CACHORRO | Parque Estadual | US | estadual | 1990 | Dec. 7.456 de 27.11.1990, Ampliado pelo Dec. 7478 de 23.12.2010 |
| PR | ZN | UC | PE DA GRACIOSA | Parque Estadual | PI | estadual | 1990 | Decreto nº 7.302 de 24/10/1990 |
| PR | ZN | UC | PE DA ILHA DO MEL | Parque Estadual | PI | estadual | 2002 | Decreto nº 5.506 de 22/03/2002 |
| PR | ZN | UC | PE DA MATA DO GODOY | Parque Estadual | PI | estadual | 1989 | Decreto nº 5.150 de 05/06/1989 |
| PR | ZN | UC | PE DA MATA SÃO FRANCISCO | Parque Estadual | PI | estadual | 1994 | Decreto nº 4.333 de 05/12/1994 |
| PR | ZN | UC | PE DA SERRA DA BAITACA | Parque Estadual | PI | estadual | 2002 | Decreto nº 5.765 de 05/12/1994 |
| PR | ZN | UC | PE DAS LAURÁCEAS | Parque Estadual | PI | estadual | 1979 | Decreto nº 729 de 27/06/1979 |
| PR | ZN | UC | PE DE AMAPORK | Parque Estadual | PI | estadual | 1956 | Dec. 20.847 de 28.01.1956, alterado pelo Dec. 3280 de 18.11.2011 |
| PR | ZN | UC | PE DE CAMPINHOS | Parque Estadual | PI | estadual | 1960 | Decreto nº 31.013 de 20/07/1960 / Alterado pelo Decreto 5.768 de 05/06/2002 |
| PR | ZN | UC | PE DE IBICATU | Parque Estadual | PI | estadual | 1982 | Decreto nº 4.835 de 15/02/1982 / Ampliado pelo Decreto nº 581 de 30/07/2009 |
| PR | ZN | UC | PE DE IBIPORÃ | Parque Estadual | PI | estadual | 1980 | Decreto nº 2.301 de 30/04/1980 |
| PR | ZN | UC | PE DE PALMAS | Parque Estadual | PI | estadual | 1989 | Ofício 190 de 04/08/1989 |
| PR | ZN | UC | PE DE VILA VELHA | Parque Estadual | PI | estadual | 1953 | Lei 2192 de 12/10/1953 / Alterado pelo Decreto 5767 de 05/06/2002 |
| PR | ZN | UC | PE DO BOGUAÇU | Parque Estadual | PI | estadual | 1998 | Decreto nº 4.056 de 26/02/1998 |
| PR | ZN | UC | PE DO CAXAMBU | Parque Estadual | PI | estadual | 1979 | Decreto nº 6.351 de 23/02/1979 / Alt. Decreto nº 3.281 de 18/11/2011 |



RBMA
Phase 7

**PERIODIC REVIEW (2008-2018) AND THE ZONING OF THE
MATA ATLÂNTICA BIOSPHERE RESERVE**

| | | | | | | | | |
|-------|----|-----|--------------------------------|--|-----|----------|------|--|
| PR | ZN | UC | PE DO CERRADO | Parque Estadual | PI | estadual | 1992 | Dec. 1.232 de 27.03.1992, Ampliado pelo Dec. 1.527 de 02.10.2007 |
| PR | ZN | UC | PE DO LAGO AZUL | Parque Estadual | PI | estadual | 1997 | Decreto nº 3.256 de 30/06/1997 |
| PR | ZN | UC | PE DO MONGE | Parque Estadual | PI | estadual | 1960 | Decreto nº 4.170 de 22/02/1960 |
| PR | ZN | UC | PE DO PALMITO | Parque Estadual | PI | estadual | 1998 | Dec. 4.493 de 17.06.1998 Ampliado e recategorizado Dec. 7097 - 06.06. 2017 |
| PR | ZN | UC | PE DO PAU-OCO | Parque Estadual | PI | estadual | 1994 | Decreto nº 4.266 de 21/11/1994 |
| PR | ZN | UC | PE DO PENHASCO VERDE | Parque Estadual | PI | estadual | 1991 | Decreto nº 457 de 05/04/1991 |
| PR | ZN | UC | PE DO PICO MARUMBI | Parque Estadual | PI | estadual | 1990 | Decreto nº 7.300 de 24/10/1990 |
| PR | ZN | UC | PE DO RIO DA ONÇA | Parque Estadual | PI | estadual | 1981 | Decreto nº 3.825 de 05/06/1981 |
| PR | ZN | UC | PE DO RIO GUARANI | Parque Estadual | PI | estadual | 2000 | Decreto nº 2.322 de 19/07/2000 |
| PR/SP | ZN | UC | PE DO RIO TURVO | Parque Estadual | PI | estadual | 2008 | LEI Nº 12.810, DE 21.02.2008 |
| PR | ZN | UC | PE ILHA DO CARDOSO | Parque Estadual | PI | estadual | 1962 | Decreto nº 40.319 de 30/07/1962 |
| PR | ZN | UC | PE JACUPIRANGA | Parque Estadual | PI | estadual | 1969 | Decreto 145 de 08/08/1969 |
| PR | ZN | UC | PE JOÃO PAULO II | Parque Estadual | PI | estadual | 1986 | Lei. 8.299 de 09.05.1986 |
| PR/SP | ZN | UC | PE LAGAMAR CANANÉIA | Parque Estadual | PI | estadual | 2008 | LEI Nº 12.810, DE 21.02.2008 |
| PR | ZN | UC | PE MORRO DO DIABO | Parque Estadual | PI | estadual | 1986 | Decreto nº 25.342 de 04/06/1986 |
| PR | ZN | UC | PE PICO PARANÁ | Parque Estadual | PI | estadual | 2002 | Decreto nº 5.769 de 05/06/2002 |
| PR | ZN | UC | PE PROFESSOR JOSÉ WACCHOWICZ | Parque Estadual | PI | estadual | 2002 | Decreto nº 5.766 de 05/06/2002 |
| PR | ZN | UC | PE ROBERTO RIBAS LANGE | Parque Estadual | PI | estadual | 1994 | Decreto nº 4.267 de 21/11/1994 |
| PR | ZN | UC | PE SANTA CLARA | Parque Estadual | PI | estadual | 2006 | Decreto nº 6537 de 03/05/2006 |
| PR | ZN | UC | PE SÃO CAMILO | Parque Estadual | PI | estadual | 1990 | Decreto nº 6.595 de 22.02.1990 Alterado pelo Decreto nº 7885 de 29.07.2010 |
| PR | ZN | UC | PE VILA RICA DO ESPIRITO SANTO | Parque Estadual | PI | estadual | 1965 | Decreto nº 17.790 de 17/06/1965 |
| PR | ZN | UC | REBIO DAS ARAUCÁRIAS | Reserva Biológica | PI | federal | 2006 | Decreto nº S/N de 24/03/2006 |
| PR | ZN | UC | REBIO DAS PEROBAS | Reserva Biológica | PI | federal | 2006 | Decreto nº S/N de 21/03/2006 |
| PR | ZN | UC | REBIO DE SÃO CAMILO | Reserva Biológica | PI | estadual | 1990 | Decreto nº 6.595 de 22/02/1990 |
| PR | ZA | APP | REMANESCENTES FLORESTAIS | Área de Proteção Ambiental | APP | - | - | Lei 12.651/2012- Novo Código florestal |
| PR | ZN | UC | RESERVA DA POUSADA GRACIOSA | Reserva Florestal | PI | - | - | Não disponibilizado |
| PR | ZA | UC | RESERVA FLORESTAL DE FIGUEIRA | Reserva Florestal | PI | - | 1979 | Dec.6.351 de 23.02.1979 |
| PR | ZA | UC | RESERVA FLORESTAL SECO | Reserva Florestal | PI | - | 1986 | Dec. 2.442 de 10.02.1986 |
| PR | ZN | UC | RPPN ALEGRETE | Reserva Particular do Patrimônio Natural | US | - | - | Não disponibilizado |
| PR | ZN | UC | RPPN ANTONIO GARBIN NETO | Reserva Particular do Patrimônio Natural | US | - | 1998 | 399/98 |
| PR | ZN | UC | RPPN CASCATINHA | Reserva Particular do Patrimônio Natural | US | - | 2007 | Dec. Nº 234 / 2007 |
| PR | ZN | UC | RPPN COTREFAL II | Reserva Particular do Patrimônio Natural | US | - | 1998 | 49/98 |
| PR | ZN | UC | RPPN DAS ARAUCÁRIAS | Reserva Particular do Patrimônio Natural | US | - | - | Não disponibilizado |
| PR | ZN | UC | RPPN ECOVILLE | Reserva Particular do Patrimônio Natural | US | - | 2008 | Dec. Nº 1358 / 2008 |
| PR | ZN | UC | RPPN EDELA TOLDO E OUTROS | Reserva Particular do Patrimônio Natural | US | - | 1998 | 167/98 |
| PR | ZN | UC | RPPN FAZENDA BARRA MANSÁ | Reserva Particular do Patrimônio Natural | US | - | - | Não disponibilizado |
| PR | ZN | UC | RPPN FAZENDA DA BARRA | Reserva Particular do Patrimônio Natural | US | - | 1998 | 38/98 |



| | | | | | | | | |
|----|----|-----|--|--|----|-----------|------|---------------------------------------|
| PR | ZN | UC | RPPN FAZENDA ITABERA | Reserva Particular do Patrimônio Natural | US | - | 2007 | 089/07 |
| PR | ZN | UC | RPPN FAZENDA PAQUERR | Reserva Particular do Patrimônio Natural | US | - | 1998 | 97/98 |
| PR | ZN | UC | RPPN FAZENDA PRIMAVERA | Reserva Particular do Patrimônio Natural | US | - | - | Não disponibilizado |
| PR | ZN | UC | RPPN FAZENDA RINCNO | Reserva Particular do Patrimônio Natural | US | - | - | Não disponibilizado |
| PR | ZN | UC | RPPN FAZENDA SANTA AMERICA | Reserva Particular do Patrimônio Natural | US | - | 2006 | 159/06 |
| PR | ZN | UC | RPPN FAZENDA URU | Reserva Particular do Patrimônio Natural | US | federal | 2004 | Portaria 20/04 |
| PR | ZN | UC | RPPN FEDERAL DO CORREDOR DO IGUAÇU | Reserva Particular do Patrimônio Natural | US | federal | 2001 | Portaria 166/01 |
| PR | ZN | UC | RPPN IGUAÇU I | Reserva Particular do Patrimônio Natural | US | - | - | Não disponibilizado |
| PR | ZN | UC | RPPN MONTE ARARAT | Reserva Particular do Patrimônio Natural | US | federal | 2002 | Portaria 104/02 |
| PR | ZN | UC | RPPN NARCISO LUIZ VANNINI II | Reserva Particular do Patrimônio Natural | US | - | 1998 | 77/98 |
| PR | ZN | UC | RPPN NARCISO LUIZ VANNINI III | Reserva Particular do Patrimônio Natural | US | - | 1998 | 78/98 |
| PR | ZN | UC | RPPN RESERVA ECOLÓGICA SEBUÍ | Reserva Particular do Patrimônio Natural | US | - | - | Não disponibilizado |
| PR | ZN | UC | RPPN RESERVA NATURAL EGUAS BELAS | Reserva Particular do Patrimônio Natural | US | - | 2004 | 184/04 |
| PR | ZN | UC | RPPN RESERVA NATURAL MORRO DA MINA | Reserva Particular do Patrimônio Natural | US | - | 2003 | 46/03 |
| PR | ZN | UC | RPPN RESERVA NATURAL RIO CACHOEIRA | Reserva Particular do Patrimônio Natural | US | - | 2007 | 159/07 |
| PR | ZN | UC | RPPN RESERVA NATURAL SERRA DO ITAQUI | Reserva Particular do Patrimônio Natural | US | - | 2007 | 1574/07 |
| PR | ZN | UC | RPPN RESERVA NATURAL SERRA DO ITAQUI I | Reserva Particular do Patrimônio Natural | US | - | 2007 | 160/07 |
| PR | ZN | UC | RPPN SALTO MORATO | Reserva Particular do Patrimônio Natural | US | - | - | Não disponibilizado |
| PR | ZN | UC | RPPN SÃO FRANCISCO DE ASSIS | Reserva Particular do Patrimônio Natural | US | - | 1998 | 64/98 |
| PR | ZN | UC | RPPN SÍTIO BANANAL | Reserva Particular do Patrimônio Natural | US | federal | 2002 | Portaria 49/02 |
| PR | ZN | UC | RPPN SÍTIO MONTE ARARAT | Reserva Particular do Patrimônio Natural | US | - | - | Não disponibilizado |
| PR | ZN | UC | RPPN TARUMR - PARTE I E PARTE II | Reserva Particular do Patrimônio Natural | US | - | - | Não disponibilizado |
| PR | ZN | UC | RPPN URÚ | Reserva Particular do Patrimônio Natural | US | federal | 2004 | Portaria nº 20 de 08/03/2004 |
| PR | ZN | UC | RPPN V | Reserva Particular do Patrimônio Natural | US | - | 2007 | 161/07 |
| PR | ZN | UC | RVS DO PINHÃO | Refúgio de Vida Silvestre | PI | estadual | 1983 | Decreto nº 6.023 de 18.01.1983 |
| PR | ZN | UC | RVS DOS CAMPOS DE PALMAS | Refúgio de Vida Silvestre | PI | federal | 2006 | Decreto nº S/Nº de 04/04/2006 |
| PR | ZA | UC | APA DO IGUAÇU | Área de Proteção Ambiental | US | municipal | 1991 | Decreto nº 410 de 25/07/1991 |
| PR | ZN | APP | APP MARGEM BRASILEIRA DO LAGO DE ITAIPU BINACIONAL | Área de Preservação Permanente | PI | - | 1979 | Decreto Federal 83.225- de 01/03/1979 |



| | | | | | | | | |
|----|----|-----|--|--|----|-----------|------|--|
| PR | ZN | APP | APP RESERVA BIOLÓGICA REFÚGIO BELA VISTA | Área de Preservação Permanente | PI | - | 1984 | Resolução Itaipu 252 de 27 de junho de 1984 / Lei 12.651/2012- Novo Código florestal |
| PR | ZN | UC | ARIE DA RESERVA BIOLÓGICA DE SANTA HELENA | Área de Relevante Interesse Ecológico | PI | - | 1993 | Decreto Municipal 069/30 de abril de 1993 |
| PR | ZN | UC | ARIE FAIXA DE PROTEÇÃO DO RESERVATÓRIO DE ITAIPU | Área de Relevante Interesse Ecológico | PI | - | 1993 | Decreto Municipal 069/30 de abril de 1993 |
| PR | ZA | UC | FE CÔRREGO DA BIQUINHA | Floresta Estadual | US | estadual | 1994 | Decreto nº 4.265 de 21/11/1994 |
| PR | ZN | UC | PE VALE DO CÔDO | Parque Estadual | PI | estadual | 2007 | Decreto nº 1528 de 02/10/2007 |
| PR | ZN | UC | PNM DANZIGER HOF | Parque Natural Municipal | PI | municipal | 1995 | Lei ordinária nº 934 de 28/04/1995 |
| PR | ZN | UC | PNM PEROBA ROSA | Parque Natural Municipal | PI | municipal | 1995 | Lei ordinária nº 935 de 28/04/1995 |
| PR | ZN | UC | RPPN FAZENDA FIGUEIRA | Reserva Particular do Patrimônio Natural | US | federal | 1994 | Portaria nº 132 de 08/12/1994 |
| PR | ZN | UC | RPPN JOSÉ MANZANO | Reserva Particular do Patrimônio Natural | US | estadual | 2008 | PORTARIA nº 098, DE 18/06/2008 |
| PR | ZN | UC | RPPN LUZ DO SOL | Reserva Particular do Patrimônio Natural | US | estadual | 2008 | PORTARIA nº 157, DE 09/09/2008 |
| PR | ZN | UC | RPPN MATA MORENA | Reserva Particular do Patrimônio Natural | US | estadual | 2008 | PORTARIA nº 097, DE 18/06/2008 |
| PR | ZN | UC | RPPN RANCHO SONHO MEU – PARTE I | Reserva Particular do Patrimônio Natural | US | estadual | 2008 | PORTARIA nº 018, DE 22/01/2008 |
| PR | ZN | UC | RPPN RANCHO SONHO MEU – PARTE II | Reserva Particular do Patrimônio Natural | US | estadual | 2008 | PORTARIA nº 017, DE 22/01/2008 |
| PR | ZN | UC | RPPN RESERVA PAISAGEM ARAUCÁRIA – PAPAGAIO DO PEITO ROXO | Reserva Particular do Patrimônio Natural | US | estadual | 2008 | PORTARIA nº 093, DE 16/05/2008 |
| PR | ZN | UC | RPPN BUTUQUARA (FAZENDA SANTA RITA) | Reserva Particular do Patrimônio Natural | US | estadual | 2008 | PORTARIA nº 189, DE 03/11/2008 |
| PR | ZN | UC | RPPN CAMINHO DAS TROPAS | Reserva Particular do Patrimônio Natural | US | estadual | 2008 | PORTARIA nº 188, DE 03/11/2008 |
| PR | ZN | UC | MONA SALTO SÃO JOÃO | Monumento Natural | PI | estadual | 2010 | Decreto nº 9.108 de 23/12/2010 |
| PR | ZN | UC | PARNA GUARICANA | Parque Nacional | PI | federal | 2014 | Decreto nº Sem número de 13/10/2014 |
| PR | ZN | UC | PARNA MARINHO DAS ILHAS DOS CURRAIS | Parque Nacional | PI | federal | 2013 | Lei ordinária nº 12.829 de 20/06/2013 |
| PR | ZN | UC | PE DA SERRA DA ESPERANÇA | Parque Estadual | PI | estadual | 2010 | Decreto nº 9.110 de 23/12/2010 |
| PR | ZN | UC | PE VITÓRIO PIASSA | Parque Estadual | PI | estadual | 2009 | Decreto nº 5.169 de 30/07/2009 |
| PR | ZN | UC | PNM VISTA ALEGRE | Parque Natural Municipal | PI | municipal | 2012 | Decreto nº 427 de 08/05/2012 |
| PR | ZN | UC | REBIO BOM JESUS | Reserva Biológica | PI | federal | 2012 | Decreto nº S/N de 05/06/2012 |
| PR | ZN | UC | REBIO DA BIODIVERSIDADE | Reserva Biológica | PI | estadual | 2010 | Decreto nº 6.045 de 08/01/2010 |
| PR | ZN | UC | REBIO ESTADUAL DA BIODIVERSIDADE COP9 MOP4 | Reserva Biológica | - | - | 2010 | Dec. 6.045 de 08.01.2010 |
| PR | ZN | UC | RPPN AIRUMÃ | Reserva Particular do Patrimônio Natural | US | - | 2013 | Dec. Nº 521 / 2013 |
| PR | ZN | UC | RPPN ANTENOR RIVAL CREMA | Reserva Particular do Patrimônio Natural | US | federal | 2014 | Portaria 118/14 |
| PR | ZN | UC | RPPN ANTONIO CARLOS VILLA | Reserva Particular do Patrimônio Natural | US | estadual | 2013 | PORTARIA IAP nº 232, de 16/08/2013 |



| | | | | | | | | |
|----|----|----|---------------------------------------|--|----|----------|------|-----------------------------------|
| PR | ZN | UC | RPPN ARAÇÁ | Reserva Particular do Patrimônio Natural | US | - | 2013 | Dec. Nº 1832 / 2013 |
| PR | ZN | UC | RPPN BACACHERI | Reserva Particular do Patrimônio Natural | US | - | 2011 | Dec. Nº 464 / 2011 |
| PR | ZN | UC | RPPN BARIGUI | Reserva Particular do Patrimônio Natural | US | - | 2009 | Dec. Nº 1495 / 2009 |
| PR | ZN | UC | RPPN BEPPE NICHELE | Reserva Particular do Patrimônio Natural | US | - | 2016 | Dec. Nº 219 / 2016 |
| PR | ZN | UC | RPPN BOSQUE DA CORUJA | Reserva Particular do Patrimônio Natural | US | - | 2012 | Dec. Nº 729 / 2012 |
| PR | ZN | UC | RPPN BRAFER | Reserva Particular do Patrimônio Natural | US | estadual | 2014 | PORTARIA IAP nº 090 DE 13/05/2014 |
| PR | ZN | UC | RPPN CANELA | Reserva Particular do Patrimônio Natural | US | - | 2012 | Dec. Nº 951 / 2012 |
| PR | ZN | UC | RPPN CAXINGUELÊ | Reserva Particular do Patrimônio Natural | US | - | 2017 | Dec. Nº 1702 / 2017 |
| PR | ZN | UC | RPPN CEDRO-ROSA | Reserva Particular do Patrimônio Natural | US | - | 2012 | Dec. Nº 948 / 2012 |
| PR | ZN | UC | RPPN DA TURBINA | Reserva Particular do Patrimônio Natural | US | estadual | 2011 | PORTARIA nº 154, DE 25/07/2011 |
| PR | ZN | UC | RPPN DOIS IRMÃOS | Reserva Particular do Patrimônio Natural | US | estadual | 2017 | Portaria 129/17 |
| PR | ZN | UC | RPPN ENCANTADA | Reserva Particular do Patrimônio Natural | US | estadual | 2014 | PORTARIA IAP Nº 190 DE 02/09/2014 |
| PR | ZN | UC | RPPN ERVA-MATE | Reserva Particular do Patrimônio Natural | US | - | 2012 | Dec. Nº 950 / 2012 |
| PR | ZN | UC | RPPN FAMÍLIA LAVAGNOLI - I | Reserva Particular do Patrimônio Natural | US | estadual | 2011 | PORTARIA nº 152, DE 25/07/2011 |
| PR | ZN | UC | RPPN FAMÍLIA LAVAGNOLI - II | Reserva Particular do Patrimônio Natural | US | estadual | 2011 | PORTARIA nº 153, DE 25/07/2011 |
| PR | ZN | UC | RPPN FAZENDA BOM JESUS DAS ARAUCÁRIAS | Reserva Particular do Patrimônio Natural | US | estadual | 2009 | PORTARIA nº 074, DE 02/05/2009 |
| PR | ZN | UC | RPPN FAZENDA BOM JESUS DAS PALMEIRAS | Reserva Particular do Patrimônio Natural | US | estadual | 2009 | PORTARIA nº 075, DE 02/05/2009 |
| PR | ZN | UC | RPPN GERONASSO | Reserva Particular do Patrimônio Natural | US | - | 2017 | Dec. Nº 1704 / 2017 |
| PR | ZN | UC | RPPN GUABIROBA | Reserva Particular do Patrimônio Natural | US | - | 2012 | Dec. Nº 952 / 2012 |
| PR | ZN | UC | RPPN JATAI | Reserva Particular do Patrimônio Natural | US | - | 2013 | Dec. Nº 1830 / 2013 |
| PR | ZN | UC | RPPN JERIVÁ | Reserva Particular do Patrimônio Natural | US | - | 2012 | Dec. Nº 956 / 2012 |
| PR | ZN | UC | RPPN LEON SFEIR VON LINSINGEN | Reserva Particular do Patrimônio Natural | US | estadual | 2010 | PORTARIA nº 064, DE 20/04/2010 |
| PR | ZN | UC | RPPN MEIA LUA | Reserva Particular do Patrimônio Natural | US | estadual | 2016 | PORTARIA IAP nº 42, DE 08/03/2016 |
| PR | ZN | UC | RPPN MORRO DO BRUNINHO | Reserva Particular do Patrimônio Natural | US | estadual | 2014 | PORTARIA IAP nº 058 DE 24/03/2014 |
| PR | ZN | UC | RPPN NAME | Reserva Particular do Patrimônio Natural | US | - | 2016 | Dec. Nº 106 / 2016 |
| PR | ZN | UC | RPPN NARCISO LUIZ VANNINI IV | Reserva Particular do Patrimônio Natural | US | - | 2002 | 110/02 |
| PR | ZN | UC | RPPN PA 17 DE ABRIL | Reserva Particular do Patrimônio Natural | US | estadual | 2016 | PORTARIA IAP Nº 24 DE 16/02/2016 |
| PR | ZN | UC | RPPN PAPAGAIO-DE-PEITO-ROXO | Reserva Particular do Patrimônio Natural | US | federal | 2017 | Portaria 637/17 |
| PR | ZN | UC | RPPN PEDRA SOBRE PEDRA | Reserva Particular do Patrimônio Natural | US | federal | 2016 | Portaria Setembro/16 |
| PR | ZN | UC | RPPN PERNA DO PIRATA | Reserva Particular do Patrimônio Natural | US | federal | 2010 | Portaria nº 53 de 13/07/2010 |
| PR | ZN | UC | RPPN POUSADA GRACIOSA | Reserva Particular do Patrimônio Natural | US | federal | 2011 | Portaria 89/11 |



| | | | | | | | | |
|----|----|----|--|--|----|------------|------|------------------------------------|
| PR | ZN | UC | RPPN RECANTO DAS NASCENTES | Reserva Particular do Patrimônio Natural | US | estadual | 2013 | PORTARIA IAP nº 257, DE 17/09/2013 |
| PR | ZN | UC | RPPN RECANTO VERDE | Reserva Particular do Patrimônio Natural | US | estadual | 2011 | PORTARIA nº 125, DE 22/06/2011 |
| PR | ZN | UC | RPPN REFÚGIO CAROLINA | Reserva Particular do Patrimônio Natural | US | estadual | 2014 | PORTARIA IAP nº 227 DE 28/10/2014 |
| PR | ZN | UC | RPPN REFÚGIO DO JACU | Reserva Particular do Patrimônio Natural | US | - | 2017 | Dec. Nº 1703 / 2017 |
| PR | ZN | UC | RPPN RESERVA NATURAL FAZENDA SANTA MARIA | Reserva Particular do Patrimônio Natural | US | estadual | 2011 | PORTARIA nº 058, DE 30/03/2011 |
| PR | ZN | UC | RPPN RESERVA NATURAL SERRA DO ITAQUI II | Reserva Particular do Patrimônio Natural | US | estadual | 2011 | PORTARIA nº 059, DE 30/04/2011 |
| PR | ZN | UC | RPPN SÃO MATEUS | Reserva Particular do Patrimônio Natural | US | estadual | 2010 | PORTARIA nº 247, DE 09/12/2010 |
| PR | ZN | UC | RPPN SÃO PEDRO | Reserva Particular do Patrimônio Natural | US | estadual | 2010 | PORTARIA nº 246, DE 09/12/2010 |
| PR | ZN | UC | RPPN SERRA DAS ÁGUAS | Reserva Particular do Patrimônio Natural | US | estadual | 2018 | Portaria 111/18 |
| PR | ZN | UC | RPPN SERRA DAS ÁGUAS I | Reserva Particular do Patrimônio Natural | US | estadual | 2018 | Portaria 110/18 |
| PR | ZN | UC | RPPN SERRA DAS ÁGUAS II | Reserva Particular do Patrimônio Natural | US | estadual | 2018 | Portaria 109/18 |
| PR | ZN | UC | RPPN SERRA DO CADEADO | Reserva Particular do Patrimônio Natural | US | estadual | 2013 | PORTARIA IAP nº 228, de 13/08/2013 |
| PR | ZN | UC | RPPN SERRA DO CADEADO I | Reserva Particular do Patrimônio Natural | US | estadual | 2013 | PORTARIA IAP nº 228, de 13/08/2013 |
| PR | ZN | UC | RPPN SITIO DO SUECO | Reserva Particular do Patrimônio Natural | US | estadual | 2015 | PORTARIA IAP nº 019 DE 06/02/2015 |
| PR | ZN | UC | RPPN SITIO SÃO LUIZ | Reserva Particular do Patrimônio Natural | US | estadual | 2017 | Portaria 129/17 |
| PR | ZN | UC | RPPN TABOÁ | Reserva Particular do Patrimônio Natural | US | - | 2012 | Dec. Nº 954 / 2012 |
| PR | ZN | UC | RPPN TAYNÁ | Reserva Particular do Patrimônio Natural | US | federal | 2009 | Portaria nº 92 de 29/12/2009 |
| PR | ZN | UC | RPPN UMBARÁ | Reserva Particular do Patrimônio Natural | US | - | 2014 | Dec. Nº 228 / 2014 |
| PR | ZN | UC | RPPN VALE DA VIDA | Reserva Particular do Patrimônio Natural | US | estadual | 2011 | PORTARIA nº 099, DE 18/05/2011 |
| PR | ZN | UC | RPPN VALE DA VIDA | Reserva Particular do Patrimônio Natural | US | - | 2011 | 099/11 |
| PR | ZN | UC | RPPN VILAR | Reserva Particular do Patrimônio Natural | US | federal | 2016 | Portaria 25/16 |
| PR | ZN | UC | RPPN VÔ MANTINO E AMÉLIA | Reserva Particular do Patrimônio Natural | US | - | 2017 | Dec. Nº 1705 / 2017 |
| PR | ZN | UC | RPPNM AIRUMÃ | Reserva Particular do Patrimônio Natural Municipal | US | municipais | 2013 | Portaria 521/13 |
| PR | ZN | UC | RPPNM ARAÇÁ | Reserva Particular do Patrimônio Natural Municipal | US | municipais | 2013 | Portaria 1832/13 |
| PR | ZN | UC | RPPNM BACACHERI | Reserva Particular do Patrimônio Natural Municipal | US | Municipal | 2011 | DECRETO nº 464, de 22/02/2011 |
| PR | ZN | UC | RPPNM BARIGUI | Reserva Particular do Patrimônio Natural Municipal | US | Municipal | 2009 | DECRETO nº 1495, de 25/11/2009 |
| PR | ZN | UC | RPPNM BEPPE NICHELE | Reserva Particular do Patrimônio Natural Municipal | US | municipais | 2016 | Portaria 2019/16 |
| PR | ZN | UC | RPPNM BOSQUE DA CORUJA | Reserva Particular do Patrimônio Natural Municipal | US | Municipal | 2012 | DECRETO nº 729, de 14/05/2012 |



| | | | | | | | | |
|----|----|----|---------------------------|--|----|------------|------|------------------|
| PR | ZN | UC | RPPNM CANELA | Reserva Particular do Patrimônio Natural Municipal | US | municipais | 2012 | Portaria 951/12 |
| PR | ZN | UC | RPPNM CAXINGUELÊ | Reserva Particular do Patrimônio Natural Municipal | US | municipais | 2017 | Portaria 702/17 |
| PR | ZN | UC | RPPNM CEDRO ROSA | Reserva Particular do Patrimônio Natural Municipal | US | municipais | 2012 | Portaria 948/12 |
| PR | ZN | UC | RPPNM ERVA MATE | Reserva Particular do Patrimônio Natural Municipal | US | municipais | 2012 | Portaria 950/12 |
| PR | ZN | UC | RPPNM GERONASSO | Reserva Particular do Patrimônio Natural Municipal | US | municipais | 2017 | Portaria 704/17 |
| PR | ZN | UC | RPPNM GUABIROBA | Reserva Particular do Patrimônio Natural Municipal | US | municipais | 2012 | Portaria 952/12 |
| PR | ZN | UC | RPPNM JATAÍ | Reserva Particular do Patrimônio Natural Municipal | US | municipais | 2013 | Portaria 1830/13 |
| PR | ZN | UC | RPPNM JERIVÁ | Reserva Particular do Patrimônio Natural Municipal | US | municipais | 2012 | Portaria 956/12 |
| PR | ZN | UC | RPPNM NAME | Reserva Particular do Patrimônio Natural Municipal | US | municipais | 2016 | Portaria 106/16 |
| PR | ZN | UC | RPPNM REFÚGIO DO JACÚ | Reserva Particular do Patrimônio Natural Municipal | US | municipais | 2017 | Portaria 703/17 |
| PR | ZN | UC | RPPNM TABOÁ | Reserva Particular do Patrimônio Natural Municipal | US | municipais | 2012 | Portaria 954/12 |
| PR | ZN | UC | RPPNM UMBARÁ | Reserva Particular do Patrimônio Natural Municipal | US | municipais | 2014 | Portaria 228/14 |
| PR | ZN | UC | RPPNM VÔ MARTINO E AMÉLIA | Reserva Particular do Patrimônio Natural Municipal | US | municipais | 2017 | Portaria 705/17 |

SUBTITLE

| | |
|--|--|
| | UC/AP created in 2008 and inserted in the RBMA Phase 6 and maintained in the RBMA Phase 7 (registered in the CNUC or in State Systems) |
| | UC/AP created until 2008 and inserted in the RBMA Phase 7 (registered in the CNUC or in State Systems) |
| | UC/AP created after 2008 and included in the RBMA Phase 7 (registered in the CNUC or in State Systems) |

5.14.2 INDIGENOUS TERRITORY TI

| ZONE | AP TYPE | NAME TI | ETNIA | UF | LEGAL PHASE | MODALITY | UNITY ADMINISTRATIVE | SOURCE |
|------|---------------------|---------------------|-------------------|----|--------------|--------------------------|----------------------|--------|
| ZA | Território Indígena | APUCARANA | Kaingang | PR | Regularizada | Tradicionalmente ocupada | CR-INTSUL | FUNAI |
| ZA | Território Indígena | AVÁ-GUARANI DO OCOÍ | Guarani Kaiowá | PR | Regularizada | Reserva Indígena | CR-INTSUL | FUNAI |
| ZA | Território Indígena | QUEIMADAS | Kaingang | PR | Regularizada | Tradicionalmente ocupada | CR-INTSUL | FUNAI |
| ZA | Território Indígena | HERAREKÃ XETÁ | Xetá | PR | Delimitada | Tradicionalmente ocupada | CR-INTSUL | FUNAI |
| ZA | Território Indígena | BARÃO DE ANTONINA | Kaingang | PR | Regularizada | Tradicionalmente ocupada | CR-INTSUL | FUNAI |
| ZA | Território Indígena | RIO DAS COBRAS | Guarani, Kaingang | PR | Regularizada | Tradicionalmente ocupada | CR-INTSUL | FUNAI |
| ZA | Território Indígena | SAMBAQUI | Guarani | PR | Delimitada | Tradicionalmente ocupada | CR-LISUL | FUNAI |
| ZA | Território Indígena | MANGUEIRINHA | Guarani, Kaingang | PR | Regularizada | Tradicionalmente ocupada | CR-INTSUL | FUNAI |



| | | | | | | | | |
|--|---------------------|--------------------|--------------------------------|----|--------------|--------------------------|-----------|-------------|
| ZA | Território Indígena | TEKOHÁ ANETETE | Guarani | PR | Regularizada | Reserva Indígena | CR-INTSUL | FUNAI |
| ZA | Território Indígena | RIO AREIA | Guarani | PR | Regularizada | Tradicionalmente ocupada | CR-INTSUL | FUNAI |
| ZA | Território Indígena | MARREAS | Kaingang | PR | Regularizada | Dominial Indígena | CR-INTSUL | FUNAI |
| ZA | Território Indígena | PALMAS | Kaingang | PR | Regularizada | Tradicionalmente ocupada | CR-INTSUL | FUNAI |
| ZA | Território Indígena | CERCO GRANDE | Guarani | PR | Delimitada | Tradicionalmente ocupada | CR-LISUL | FUNAI |
| ZA | Território Indígena | FAXINAL | Kaingang | PR | Regularizada | Dominial Indígena | CR-INTSUL | FUNAI |
| ZA | Território Indígena | ILHA DA COTINGA | Guarani | PR | Regularizada | Tradicionalmente ocupada | CR-LISUL | FUNAI |
| ZA | Território Indígena | IVAI | Kaingang | PR | Regularizada | Tradicionalmente ocupada | CR-INTSUL | FUNAI |
| ZA | Território Indígena | LARANJINHA | Guarani, Kaingang | PR | Regularizada | Tradicionalmente ocupada | CR-INTSUL | FUNAI |
| ZA | Território Indígena | PINHALZINHO | Guarani | PR | Regularizada | Reserva Indígena | CR-INTSUL | FUNAI |
| ZA | Território Indígena | SÃO JERONIMO | Xetá, Guarani, Kaingang | PR | Regularizada | Tradicionalmente ocupada | CR-INTSUL | FUNAI |
| ZA | Território Indígena | TIBAGY/MOCOCA | Kaingang | PR | Regularizada | Tradicionalmente ocupada | CR-INTSUL | FUNAI |
| ZA | Território Indígena | BOA VISTA - PR | Kaingang | PR | Declarada | Tradicionalmente ocupada | CR-INTSUL | FUNAI |
| ZA | Território Indígena | YVYPORÃ LARANJINHA | Guarani Nhandeva | PR | Declarada | Tradicionalmente ocupada | CR-INTSUL | FUNAI |
| ZA | Território Indígena | TEKOHÁ ITAMARÃ | Guarani Nhandeva, Guarani Mbya | PR | Regularizada | Reserva Indígena | CR-INTSUL | FUNAI |
| ZA | Território Indígena | TEKOHÁ ANETETE | - | - | - | - | - | RBMA FASE 6 |
| SUBTITLE | | | | | | | | |
| Protected Areas created up to 2008 and inserted into the RBMA Phase 6 and maintained at the RBMA Phase 7 | | | | | | | | |
| Protected Areas created after 2008 and inserted in the RBMA Phase 7 | | | | | | | | |

5.14.3 QUILOMBOLA TERRITORY TQ

| ZONE | AP TYPE | Nº PROCESS | COMMUNITY NAME | UF | PUBLICATION DATE 1 | PUBLICATION DATE 2 | TITLE DATE | RESPONSIBLE | ESFERA |
|--|-----------------------|-----------------------|--------------------------|----|--------------------|--------------------|------------|-------------|---------|
| ZA | Território Quilombola | 54200.001158/2007-54 | VARZEÃO | PR | - | - | - | INCRA | FEDERAL |
| ZA | Território Quilombola | 54200.003342/2006-58 | ÁGUA MORNA | PR | 16/10/2014 | 30/12/2011 | - | INCRA | FEDERAL |
| ZA | Território Quilombola | 54.200.001075/2008-46 | MANOEL CIRIACO | PR | 18/11/2016 | 21/11/2016 | - | INCRA | FEDERAL |
| ZA | Território Quilombola | 54200.001727/2005-08 | INVERNADA PAIOL DE TELHA | PR | 2009/12/23 | 0000/00/00 | 0000/00/00 | INCRA | FEDERAL |
| ZA | Território Quilombola | 54200.003344/2006-47 | JOÃO SURÁ | PR | 22/12/2014 | 30/12/2011 | - | INCRA | FEDERAL |
| SUBTITLE | | | | | | | | | |
| Protected Areas created up to 2008 and inserted into the RBMA Phase 6 and maintained at the RBMA Phase 7 | | | | | | | | | |
| Protected Areas created after 2008 and inserted in the RBMA Phase 7 | | | | | | | | | |



5.15 SANTA CATARINA STATE

5.15.1 CONSERVATION UNITS AND OTHERS

| UF | ZONE | KIND OF PROTECTED AREA | DENOMINATION OF THE PROTECTED | CATHEGORY | GROUP | SPHERE | YEAR OF | LEGAL DECREE |
|----|------|------------------------|--------------------------------------|-----------------------------|---------|-----------|---------|--|
| SC | ZA | UC | APA ANHATOMIRIM | Área de Proteção Ambiental | US | federal | 1992 | Decreto nº 528 de 20/05/1992 |
| SC | ZA | UC | APA DA BALEIA FRANCA | Área de Proteção Ambiental | US | federal | 2000 | Decreto nº SN de 14/09/2000 |
| SC | ZA | UC | APA DA REPRESA DO ALTO RIO PRETO | Área de Proteção Ambiental | US | - | - | Não disponibilizado |
| SC | ZA | UC | APA DA SERRA DO BRILHANTE | Área de Proteção Ambiental | US | - | - | Não disponibilizado |
| SC | ZA | UC | APA DE GUARATUBA | Área de Proteção Ambiental | US | - | 1992 | Decreto nº 1.234 de 27/03/1992 |
| SC | ZA | UC | APA DO ALTO RIO TURVO | Área de Proteção Ambiental | US | - | - | Não disponibilizado |
| SC | ZA | UC | APA DO BATEIAS | Área de Proteção Ambiental | US | - | - | Não disponibilizado |
| SC | ZA | UC | APA DO BRILHANTE | Área de Proteção Ambiental | US | municipal | 1993 | Lei ordinária nº 2832 de 22/09/1993 |
| SC | ZA | UC | APA DO RIO DOS BUGRES | Área de Proteção Ambiental | US | - | - | Não disponibilizado |
| SC | ZA | UC | APA DO RIO VERMELHO/HUMBOLD | Área de Proteção Ambiental | US | - | - | Não disponibilizado |
| SC | ZA | UC | APA DOS CAMPOS DO QUIRIRI | Área de Proteção Ambiental | US | - | - | Não disponibilizado |
| SC | ZA | UC | APA MUNICIPAL DO RIO FERREIRA | Área de Proteção Ambiental | US | - | - | Não disponibilizado |
| SC | ZA | UC | APA QUIRIRI | Área de Proteção Ambiental | US | - | - | Não disponibilizado |
| SC | ZA | UC | APA RIO ITAJAI MIRIM BOTUVERA | Área de Proteção Ambiental | US | - | - | Não disponibilizado |
| SC | ZA | UC | APA ROTA DO SOL | Área de Proteção Ambiental | US | - | 1997 | Decreto nº 37.346 de 11/04/1997 |
| SC | ZA | UC | APA SERRA DONA FRANCISCA | Área de Proteção Ambiental | US | municipal | 1997 | Decreto nº 8055 de 04/04/1997 |
| SC | ZN | APP | APP / REMANESCENTE FLORESTAL | Área de Proteção Permanente | PI / US | - | 2008 | Lei 12.651/2012- Novo Código florestal |
| SC | ZN | APP | APP MANGUEZAL DA TAPERA | Área de Proteção Permanente | PI / US | - | 2008 | Lei 12.651/2012- Novo Código florestal |
| SC | ZN | APP | APP MANGUEZAL DO ITACORUBI | Área de Proteção Permanente | PI / US | - | 2008 | Lei 12.651/2012- Novo Código florestal |
| SC | - | Área/Bem Tombado | ÁREA TOMBADA DUNAS DO CAMPECHE | Área / Bem Tombado | PI / US | - | - | Não disponibilizado |
| SC | - | Área/Bem Tombado | ÁREA TOMBADA DUNAS DO PANTANO DO SUL | Área / Bem Tombado | PI / US | - | - | Não disponibilizado |
| SC | - | Área/Bem Tombado | ÁREA TOMBADA DUNAS DO SANTINHO | Área / Bem Tombado | PI / US | - | - | Não disponibilizado |
| SC | - | Área/Bem Tombado | ÁREA TOMBADA ILHA DO CAMPECHE | Área / Bem Tombado | PI / US | - | - | Não disponibilizado |
| SC | - | Área/Bem Tombado | ÁREA TOMBADA INGLESSES | Área / Bem Tombado | PI / US | - | - | Não disponibilizado |
| SC | - | Área/Bem Tombado | ÁREA TOMBADA LAGOA DA CHICA | Área / Bem Tombado | PI / US | - | - | Não disponibilizado |
| SC | - | Área/Bem Tombado | ÁREA TOMBADA LAGOINHA PEQUENA | Área / Bem Tombado | PI / US | - | - | Não disponibilizado |
| SC | - | Área/Bem Tombado | ÁREA TOMBADA PONTA DO SAMBAQUI | Área / Bem Tombado | PI / US | - | - | Não disponibilizado |



| | | | | | | | | |
|----|----|------------------|---|---------------------------------------|---------|-----------|------|--|
| SC | - | Área/Bem Tombado | ÁREA TOMBADA REGIÃO DA COSTA DA LAGOA CONCEIÇÃO | Área / Bem Tombado | PI / US | - | - | Não disponibilizado |
| SC | - | Área/Bem Tombado | ÁREA TOMBADA RESTINGA DE PONTA DAS CANAS | Área / Bem Tombado | PI / US | - | - | Não disponibilizado |
| SC | ZA | UC | ARIE COSTEIRA DE ZIMBROS | Área de Relevante Interesse Ecológico | US | - | - | Não disponibilizado |
| SC | ZA | UC | ARIE SERRA DA ABELHA / RIO DA PRATA | Área de Relevante Interesse Ecológico | US | federal | 1996 | Decreto nº S/N de 29/05/1996 |
| SC | ZN | UC | ESEC DE CARIJÓS | Estação Ecológica | PI | federal | 1987 | Decreto nº 94656 de 20/07/1987 |
| SC | ZN | UC | ESEC DE MATA PRETA | Estação Ecológica | PI | federal | 2005 | Decreto nº S/N de 20/10/2005 |
| SC | ZN | UC | ESEC DO BRACINHO | Estação Ecológica | PI | - | - | Não disponibilizado |
| SC | ZA | UC | FLONA DE CAÇADOR | Floresta Natural | US | federal | 1968 | Portaria nº 560 de 25/10/1968 |
| SC | ZA | UC | FLONA DE CHAPECÓ | Floresta Natural | US | federal | 1968 | Portaria nº 560 de 25/10/1968 |
| SC | ZA | UC | FLONA DE IBIRAMA | Floresta Natural | US | federal | 1988 | Decreto nº 95.818 de 11/03/1988 |
| SC | ZA | UC | FLONA DE TRÊS BARRAS | Floresta Natural | US | federal | 1968 | Portaria nº 560 de 25/10/1968 |
| SC | ZN | APP | ILHAS | Área de Preservação Permanente | PI / US | - | 2008 | Lei 12.651/2012- Novo Código florestal |
| SC | ZN | UC | PARNA DA SERRA DO ITAJAÍ | Parque Nacional | PI | federal | 2004 | Decreto nº S/N de 07/06/2004 |
| SC | ZN | UC | PARNA DA SERRA GERAL | Parque Nacional | PI | federal | 1992 | Decreto nº 531 de 20/05/1992 |
| SC | ZN | UC | PARNA DAS ARAUCÁRIAS | Parque Nacional | PI | federal | 2005 | Decreto nº S/N de 20/10/2005 |
| SC | ZN | UC | PARNA DE APARADOS DA SERRA | Parque Nacional | PI | federal | 1959 | Decreto nº 47.446 de 18/12/1959 |
| SC | ZN | UC | PARNA DE SÃO JOAQUIM | Parque Nacional | PI | federal | 1961 | Decreto nº 50.922 de 06/07/1961 |
| SC | ZN | UC | PARQUE ESTADUAL BOTANICO DO MORRO DO BAU | Parque Estadual | PI | estadual | 1963 | Portaria Estadual nº 5 de 10/09/ 1963 |
| SC | ZN | UC | PE DA SERRA FURADA | Parque Estadual | PI | estadual | 1980 | Decreto nº 11233 de 23/06/1980 |
| SC | ZN | UC | PE DAS ARAUCÁRIAS | Parque Estadual | PI | estadual | 2003 | Decreto nº 293 de 30/05/2003 |
| SC | ZN | UC | PE DO RIO VERMELHO | Parque Estadual | PI | estadual | 2007 | Decreto nº 308 de 24/05/2007 |
| SC | ZN | UC | PE FRITZ PLAUMANN | Parque Estadual | PI | estadual | 2003 | Decreto nº 797 de 24/09/2003 |
| SC | ZN | UC | PE RIO CANOAS | Parque Estadual | PI | estadual | 2004 | Decreto nº 1.871 de 27/05/2004 |
| SC | ZN | UC | PEC CORREGO GRANDE | Parque Ecológico | PI | - | - | Não disponibilizado |
| SC | ZN | UC | PEC MARACAJA | Parque Ecológico | PI | - | - | Não disponibilizado |
| SC | ZN | UC | PEC PREFEITO ROLF COLIN | Parque Ecológico | PI | - | - | Não disponibilizado |
| SC | ZN | UC | PM DA LAGOA DO PERI | Parque Municipal | PI | municipal | - | Não disponibilizado |
| SC | ZN | UC | PM DA LAGOINHA DO LESTE | Parque Municipal | PI | municipal | - | Não disponibilizado |
| SC | ZN | UC | PM DAS DUNAS DA LAGOA DA CONCEIÇÃO | Parque Municipal | PI | municipal | - | Não disponibilizado |
| SC | ZN | UC | PM DO MACICO DA COSTEIRA | Parque Municipal | PI | municipal | - | Não disponibilizado |
| SC | ZN | UC | PM DO MORRO DO MACACO | Parque Municipal | PI | municipal | - | Não disponibilizado |
| SC | ZN | UC | PM GALHETA | Parque Municipal | PI | municipal | - | Não disponibilizado |
| SC | ZN | UC | PM MORRO DO FINDER | Parque Municipal | PI | municipal | - | Não disponibilizado |
| SC | ZN | UC | PNM NASCENTES DO GARCIA | Parque Municipal Natural | PI | municipal | - | Não disponibilizado |



| | | | | | | | | |
|----|----|-----|------------------------------------|--|---------|-----------|------|--|
| SC | ZN | UC | PNM SAO FRANCISCO DE ASSIS | Parque Municipal Natural | PI | municipal | - | Não disponibilizado |
| SC | ZN | UC | PNM VALE DO RIO DO PEIXE | Parque Natural Municipal | PI | municipal | - | Não disponibilizado |
| SC | ZA | UC | RDS DA ILHA DO MORRO DO AMARAL | Reserva de Desenvolvimento Sustentável | US | municipal | 1989 | Decreto nº 6.182 de 12/08/1989 |
| SC | ZN | UC | REBIO ESTADUAL DO AGUAÍ | Reserva Biológica | PI | estadual | 1983 | Decreto nº 10.635 de 01/07/1983 |
| SC | ZN | UC | REBIO MARINHA DO ARVOREDO | Reserva Biológica | PI | federal | 1990 | Decreto nº 99.142 de 12/03/1990 |
| SC | ZN | UC | REBIO DA CANELA PRETA | Reserva Biológica | PI | - | 1980 | Decreto nº 11.232 de 20/06/1980 |
| SC | ZN | UC | REBIO DA CANELA PRETA | Reserva Biológica | PI | - | - | Não disponibilizado |
| SC | ZN | UC | REBIO ESTADUAL DO SASSAFRAS | Reserva Biológica | PI | estadual | 1977 | Decreto nº 2.221 de 07/02/1977 |
| SC | ZN | APP | REMANESCENTES FLORESTAIS | Área de Preservação Permanente | PI / US | - | 2008 | Lei 12.651/2012- Novo Código florestal |
| SC | ZA | UC | RESEX MARINHA PIRAJUBAÉ | Reserva Extrativista | US | federal | 1992 | Decreto nº 533 de 21/05/1992 |
| SC | ZN | UC | RPPN ÁGUAS MORNAS | Reserva Particular do Patrimônio Natural | US | federal | - | Não disponibilizado |
| SC | ZN | UC | RPPN AMPLUS LUCIDUS | Reserva Particular do Patrimônio Natural | US | federal | - | Não disponibilizado |
| SC | ZN | UC | RPPN ANO BOM | Reserva Particular do Patrimônio Natural | US | federal | - | Não disponibilizado |
| SC | ZN | UC | RPPN ARAQUARI | Reserva Particular do Patrimônio Natural | US | federal | - | Não disponibilizado |
| SC | ZN | UC | RPPN BARRA DO RIO DO MEIO | Reserva Particular do Patrimônio Natural | US | federal | - | Não disponibilizado |
| SC | ZN | UC | RPPN BARRACAS | Reserva Particular do Patrimônio Natural | US | federal | - | Não disponibilizado |
| SC | ZN | UC | RPPN BIO ESTAÇÃO ÁGUAS CRISTALINAS | Reserva Particular do Patrimônio Natural | US | federal | - | Não disponibilizado |
| SC | ZN | UC | RPPN CAETEZAL | Reserva Particular do Patrimônio Natural | US | federal | - | Não disponibilizado |
| SC | ZN | UC | RPPN CARAGUATÁ E CARAGUATÁ II | Reserva Particular do Patrimônio Natural | US | federal | - | Não disponibilizado |
| SC | ZN | UC | RPPN DOS CAETEZAL | Reserva Particular do Patrimônio Natural | US | federal | - | Não disponibilizado |
| SC | ZN | UC | RPPN FAZENDA ARAUCÁRIA | Reserva Particular do Patrimônio Natural | US | federal | - | Não disponibilizado |
| SC | ZN | UC | RPPN FAZENDA DO SALTO | Reserva Particular do Patrimônio Natural | US | federal | - | Não disponibilizado |
| SC | ZN | UC | RPPN FAZENDA PALMITAL | Reserva Particular do Patrimônio Natural | US | federal | - | Não disponibilizado |
| SC | ZN | UC | RPPN FAZENDA POUSADA SERRA PITOCO | Reserva Particular do Patrimônio Natural | US | federal | - | Não disponibilizado |
| SC | ZN | UC | RPPN FLORESCER | Reserva Particular do Patrimônio Natural | US | federal | - | Não disponibilizado |



| | | | | | | | | |
|----|----|----|---|--|----|---------|------|---|
| SC | ZN | UC | RPPN GRALHA AZUL | Reserva Particular do Patrimônio Natural | US | federal | - | Não disponibilizado |
| SC | ZN | UC | RPPN GUAXINIM | Reserva Particular do Patrimônio Natural | US | federal | - | Não disponibilizado |
| SC | ZN | UC | RPPN HEINZ BAHR | Reserva Particular do Patrimônio Natural | PI | federal | 2015 | PORTARIA No - 55, DE 16 DE DEZEMBRO DE 2015 |
| SC | ZN | UC | RPPN JARDIM DOS BEIJA-FLORES | Reserva Particular do Patrimônio Natural | US | federal | - | Não disponibilizado |
| SC | ZN | UC | RPPN JHR | Reserva Particular do Patrimônio Natural | US | federal | - | Não disponibilizado |
| SC | ZN | UC | RPPN MAIJOMA | Reserva Particular do Patrimônio Natural | US | federal | - | Não disponibilizado |
| SC | ZN | UC | RPPN MENINO DEUS (HOSPITAL DE CARIDADE) | Reserva Particular do Patrimônio Natural | US | federal | - | Não disponibilizado |
| SC | ZN | UC | RPPN MORRO DAS ARANHAS (COSTAO DO SANTINHO) | Reserva Particular do Patrimônio Natural | US | federal | - | Não disponibilizado |
| SC | ZN | UC | RPPN MORRO DO ZIMBROS | Reserva Particular do Patrimônio Natural | US | federal | - | Não disponibilizado |
| SC | ZN | UC | RPPN MORRO REDONDO | Reserva Particular do Patrimônio Natural | US | federal | - | Não disponibilizado |
| SC | ZN | UC | RPPN PAPAGAIOS-DE-ALTITUDE | Reserva Particular do Patrimônio Natural | US | federal | - | Não disponibilizado |
| SC | ZN | UC | RPPN PARQUE FLORESTAL DO CONTESTADO | Reserva Particular do Patrimônio Natural | US | federal | - | Não disponibilizado |
| SC | ZN | UC | RPPN PEQUENO VALE | Reserva Particular do Patrimônio Natural | US | federal | - | Não disponibilizado |
| SC | ZN | UC | RPPN PINHEIRINHO | Reserva Particular do Patrimônio Natural | US | federal | - | Não disponibilizado |
| SC | ZN | UC | RPPN PINHEIRINHO 23 | Reserva Particular do Patrimônio Natural | US | federal | - | Não disponibilizado |
| SC | ZN | UC | RPPN PORTAL AGUA BRANCA | Reserva Particular do Patrimônio Natural | US | federal | - | PORTARIA No- 98, de 05/09/2012 |
| SC | ZN | UC | RPPN PRAIA DO ESTALEIRO | Reserva Particular do Patrimônio Natural | US | federal | - | Não disponibilizado |
| SC | ZN | UC | RPPN PRIMA LUNA I | Reserva Particular do Patrimônio Natural | US | federal | - | Não disponibilizado |
| SC | ZN | UC | RPPN RÃ BUGIO | Reserva Particular do Patrimônio Natural | US | federal | - | Não disponibilizado |
| SC | ZN | UC | RPPN RANCHO DE LUAR | Reserva Particular do Patrimônio Natural | US | federal | - | Não disponibilizado |
| SC | ZN | UC | RPPN RASO DO MANDI II | Reserva Particular do Patrimônio Natural | US | federal | - | Não disponibilizado |
| SC | ZN | UC | RPPN RECANTO DAS MARÉS | Reserva Particular do Patrimônio Natural | US | federal | - | Não disponibilizado |



| | | | | | | | | |
|----|----|----|--|--|----|-----------|------|--------------------------------------|
| SC | ZN | UC | RPPN RESERVA BUGERKOPF | Reserva Particular do Patrimônio Natural | US | federal | - | Não disponibilizado |
| SC | ZN | UC | RPPN RESERVA PASSARIN | Reserva Particular do Patrimônio Natural | US | federal | - | Não disponibilizado |
| SC | ZN | UC | RPPN RESERVA VOLTA VELHA - PE. PIET VAN DER AART | Reserva Particular do Patrimônio Natural | US | federal | - | Não disponibilizado |
| SC | ZN | UC | RPPN RIO DAS LONTRAS | Reserva Particular do Patrimônio Natural | US | federal | 2005 | Portaria nº 34 de 04/05/2005 |
| SC | ZN | UC | RPPN RIO DO JÚLIO | Reserva Particular do Patrimônio Natural | US | federal | - | Não disponibilizado |
| SC | ZN | UC | RPPN RIO DO MEIO | Reserva Particular do Patrimônio Natural | US | federal | - | Não disponibilizado |
| SC | ZN | UC | RPPN RIO VERMELHO | Reserva Particular do Patrimônio Natural | US | federal | - | Não disponibilizado |
| SC | ZN | UC | RPPN SANTUÁRIO RÁ-BUGIO I | Reserva Particular do Patrimônio Natural | US | federal | 2008 | Portaria nº 2 de 06/02/2008 |
| SC | ZN | UC | RPPN SANTUÁRIO RÁ-BUGIO II | Reserva Particular do Patrimônio Natural | US | federal | 2008 | Portaria nº 16 de 19/03/2008 |
| SC | ZN | UC | RPPN TAIPA DO RIO ITAJAÍ | Reserva Particular do Patrimônio Natural | US | federal | - | Não disponibilizado |
| SC | ZN | UC | RPPN VEGA DO SUL | Reserva Particular do Patrimônio Natural | US | federal | - | Não disponibilizado |
| SC | ZN | UC | RVS CAMPOS DE PALMAS | Refúgio de Vida Silvestre | PI | federal | 2006 | Não disponibilizado |
| SC | ZN | UC | PE ACARAI | Parque Estadual | PI | estadual | 2005 | Decreto nº 3517 de 23/09/2005 |
| SC | ZN | UC | PE DA SERRA DO TABULEIRO | Parque Estadual | PI | estadual | 1975 | Decreto nº 1260 de 07/11/1975 |
| SC | ZN | UC | PNM DA CAIEIRA | Parque Natural Municipal | PI | municipal | 2004 | Decreto nº 11734 de 26/03/2004 |
| SC | ZN | UC | PNM DO ATALAIA | Parque Natural Municipal | PI | municipal | 2007 | Decreto nº 8107 de 31/01/2007 |
| SC | ZN | UC | PNM ILHA DAS CAPIVARAS/SIBARA | Parque Natural Municipal | PI | municipal | 2006 | Decreto nº 7954 de 25/07/2006 |
| SC | ZN | UC | PNM MORRO DO CÊU | Parque Natural Municipal | PI | municipal | 2008 | Lei ordinária nº 5.207 de 30/08/2008 |
| SC | ZN | UC | RPPN CAPÃO REDONDO | Reserva Particular do Patrimônio Natural | US | federal | 2005 | Portaria nº 84 de 01/12/2005 |
| SC | ZN | UC | RPPN CHÁCARA EDITH | Reserva Particular do Patrimônio Natural | US | federal | 2001 | Portaria nº 158 de 25/10/2001 |
| SC | ZN | UC | RPPN CURUCACA 4 | Reserva Particular do Patrimônio Natural | US | federal | 2008 | Portaria nº 25 de 07/05/2008 |
| SC | ZN | UC | RPPN EMILIO EINSFELD FILHO | Reserva Particular do Patrimônio Natural | US | federal | 2008 | Portaria nº 74 de 11/09/2008 |
| SC | ZN | UC | RPPN EMILIO FIORENTINO BATTISTELLA | Reserva Particular do Patrimônio Natural | US | federal | 2002 | Portaria nº 53 de 19/04/2002 |
| SC | ZN | UC | RPPN LEÃO DA MONTANHA | Reserva Particular do Patrimônio Natural | US | Federal | 2008 | Portaria nº 34 de 23/05/2008 |



| | | | | | | | | |
|----|----|----|-------------------------------------|--|----|-----------|------|--|
| SC | ZN | UC | RPPN PASSARIM | Reserva Particular do Patrimônio Natural | US | federal | 2004 | Portaria nº 21 de 08/03/2004 |
| SC | ZN | UC | RPPN PRIMA LUNA | Reserva Particular do Patrimônio Natural | US | federal | 2001 | Portaria nº 100 de 04/09/2001 |
| SC | ZN | UC | RPPN RESERVA LEÃO DA MONTANHA | Reserva Particular do Patrimônio Natural | US | federal | 2008 | Portaria nº 34 de 23/05/2008 |
| SC | ZN | UC | RPPN RESERVA RIO DAS FURNAS | Reserva Particular do Patrimônio Natural | US | federal | 2002 | Portaria nº 61 de 19/04/2002 |
| SC | ZN | UC | RPPN VALE DAS PEDRAS | Reserva Particular do Patrimônio Natural | US | federal | 2008 | Portaria nº 92 de 21/11/2008 |
| SC | ZA | UC | ARIE DO MORRO DO IRIRIÚ | Área de Relevante Interesse Ecológico | US | municipal | 2012 | Decreto nº 19.665 de 11/10/2012 |
| SC | ZN | UC | PNM CARIJÓS | Parque Natural Municipal | PI | municipal | 2011 | Lei ordinária nº 330 de 23/03/2011 |
| SC | ZN | UC | PNM CHAPÉU DAS ÁGUAS | Parque Natural Municipal | PI | municipal | 2010 | Lei ordinária nº 1753/2010 de 15/12/2010 |
| SC | ZN | UC | PNM DA GALHETA (FLORIANÓPOLIS) | Parque Natural Municipal | PI | municipal | 2014 | Lei ordinária nº 9.698 de 09/12/2014 |
| SC | ZN | UC | PNM DE NAVEGANTES | Parque Natural Municipal | PI | municipal | 2011 | Lei complementar nº 117 de 13/10/2011 |
| SC | ZN | UC | PNM DO MORRO DA CRUZ | Parque Natural Municipal | PI | municipal | 2013 | Lei ordinária nº 9321 de 04/09/2013 |
| SC | ZN | UC | PNM FREYMUND GERMER | Parque Natural Municipal | PI | municipal | 2011 | Lei complementar nº 402 de 13/07/2011 |
| SC | ZN | UC | RPPN RIO DAS FURNAS II | Reserva Particular do Patrimônio Natural | PI | Federal | 2013 | Portaria nº 168 de 11/03/2013 |
| SC | ZN | UC | RPPN CANTO DA ARAPONGA | Reserva Particular do Patrimônio Natural | US | federal | 2013 | Portaria nº 149 de 20/02/2013 |
| SC | ZN | UC | RPPN CORREDEIRAS DO RIO ITAJAÍ | Reserva Particular do Patrimônio Natural | US | federal | 2009 | Portaria nº 77 de 04/09/2009 |
| SC | ZN | UC | RPPN CORREDEIRAS DO RIO ITAJAÍ II | Reserva Particular do Patrimônio Natural | US | federal | 2012 | Portaria nº 78 de 05/07/2012 |
| SC | ZN | UC | RPPN CORVO BRANCO | Reserva Particular do Patrimônio Natural | US | federal | 2012 | Portaria nº 120 de 09/11/2012 |
| SC | ZN | UC | RPPN CURUCACA 1 | Reserva Particular do Patrimônio Natural | US | federal | 2009 | Portaria nº 14 de 19/03/2009 |
| SC | ZN | UC | RPPN CURUCACA 2 | Reserva Particular do Patrimônio Natural | US | federal | 2009 | Portaria nº 12 de 19/03/2009 |
| SC | ZN | UC | RPPN CURUCACA 3 | Reserva Particular do Patrimônio Natural | US | federal | 2009 | Portaria nº 15 de 19/03/2009 |
| SC | ZN | UC | RPPN DAS ARAUCÁRIAS GIGANTES | Reserva Particular do Patrimônio Natural | US | federal | 2011 | Portaria nº 17 de 25/02/2011 |
| SC | ZN | UC | RPPN ESTADUAL RIO DA PRATA BUGIÚ | Reserva Particular do Patrimônio Natural | US | estadual | 2011 | Portaria nº 237/2011 de 13/09/2011 |
| SC | ZN | UC | RPPN FAZENDA SANTA TEREZINHA | Reserva Particular do Patrimônio Natural | US | federal | 2009 | Portaria nº 19 de 26/03/2009 |
| SC | ZN | UC | RPPN GRANDE FLORESTA DAS ARAUCÁRIAS | Reserva Particular do Patrimônio Natural | US | federal | 2011 | Portaria nº 78 de 29/09/2011 |



| | | | | | | | | |
|----|----|----|------------------------------|--|----|---------|------|-------------------------------|
| SC | ZN | UC | RPPN GRUTINHA | Reserva Particular do Patrimônio Natural | US | federal | 2009 | Portaria nº 05 de 13/02/2009 |
| SC | ZN | UC | RPPN ODIR ZANELATTO | Reserva Particular do Patrimônio Natural | US | federal | 2012 | Portaria nº 103 de 14/09/2012 |
| SC | ZN | UC | RPPN PASSARIM II | Reserva Particular do Patrimônio Natural | US | federal | 2012 | Portaria nº 6 de 13/01/2012 |
| SC | ZN | UC | RPPN PEDRA DA ÁGUIA | Reserva Particular do Patrimônio Natural | US | federal | 2009 | Portaria nº 23 de 29/04/2009 |
| SC | ZN | UC | RPPN PORTAL DAS NASCENTES | Reserva Particular do Patrimônio Natural | US | federal | 2010 | Portaria nº 9 de 28/01/2010 |
| SC | ZN | UC | RPPN PORTAL DAS NASCENTES II | Reserva Particular do Patrimônio Natural | US | federal | 2011 | Portaria nº 90 de 11/11/2011 |
| SC | ZN | UC | RPPN PORTO FRANCO | Reserva Particular do Patrimônio Natural | US | federal | 2010 | Portaria nº 73 de 31/08/2010 |
| SC | ZN | UC | RPPN RASO DO MANDI | Reserva Particular do Patrimônio Natural | US | federal | 2012 | Portaria nº 77 de 27/06/2012 |
| SC | ZN | UC | RPPN REFÚGIO DO MACUCO | Reserva Particular do Patrimônio Natural | US | federal | 2010 | Portaria nº 60 de 29/07/2010 |
| SC | ZN | UC | RPPN RETIRO TUN | Reserva Particular do Patrimônio Natural | US | federal | 2009 | Portaria nº 44 de 05/06/2009 |
| SC | ZN | UC | RPPN RIO DAS FURNAS II | Reserva Particular do Patrimônio Natural | US | federal | 2013 | Portaria nº 168 de 11/03/2013 |
| SC | ZN | UC | RPPN SERRA DO LUCINDO | Reserva Particular do Patrimônio Natural | US | federal | 2010 | Portaria nº 72 de 31/08/2010 |
| SC | ZN | UC | RPPN TAIPA RIO DO COURO | Reserva Particular do Patrimônio Natural | US | federal | 2010 | Portaria nº 56 de 27/07/2010 |

SUBTITLE

| | |
|--|--|
| | UC/AP created in 2008 and inserted in the RBMA Phase 6 and maintained in the RBMA Phase 7 (registered in the CNUC or in State Systems) |
| | UC/AP created until 2008 and inserted in the RBMA Phase 7 (registered in the CNUC or in State Systems) |
| | UC/AP created after 2008 and included in the RBMA Phase 7 (registered in the CNUC or in State Systems) |

5.15.2 INDIGENOUS TERRITORY TI

| ZONE | AP TYPE | NAME TI | ETNIA | UF | LEGAL PHASE | MODALITY | UNITY ADMINISTRATIVE | SOURCE |
|------|---------------------|--------------------|--------------|----|--------------|--------------------------|----------------------|--------|
| ZA | Território Indígena | Águas Claras | Guarani Mbya | SC | Regularizada | Reserva Indígena | CR-LISUL | FUNAI |
| ZA | Território Indígena | Aldeia Kondá | Kaingang | SC | Regularizada | Reserva Indígena | CR-INTSUL | FUNAI |
| ZA | Território Indígena | Amaral/Tekoá Kuriy | Guarani Mbya | SC | Regularizada | Reserva Indígena | CR-LISUL | FUNAI |
| ZA | Território Indígena | Toldo Imbu | Kaingang | SC | Declarada | Tradicionalmente ocupada | CR-INTSUL | FUNAI |
| ZA | Território Indígena | Morro da Palha | Guarani Mbya | SC | Regularizada | Reserva Indígena | CR-LISUL | FUNAI |
| ZA | Território Indígena | Canelinha | Guarani Mbya | SC | Regularizada | Reserva Indígena | CR-LISUL | FUNAI |



| | | | | | | | | |
|--|---------------------|-------------------------------|--------------------------------|--------|--------------|--------------------------|-----------|-------|
| ZA | Território Indígena | Xaçecó (Pinhalzinho-Canhadão) | Guarani, Kaingang | SC | Declarada | Tradicionalmente ocupada | CR-INTSUL | FUNAI |
| ZA | Território Indígena | Pirai | Guarani Mbya | SC | Declarada | Tradicionalmente ocupada | CR-LISUL | FUNAI |
| ZA | Território Indígena | Pindoty | Guarani Mbya | SC | Declarada | Tradicionalmente ocupada | CR-LISUL | FUNAI |
| ZA | Território Indígena | Tarumã | Guarani Mbya | SC | Declarada | Tradicionalmente ocupada | CR-LISUL | FUNAI |
| ZA | Território Indígena | Xaçecó | Guarani, Kaingang | SC | Regularizada | Tradicionalmente ocupada | CR-INTSUL | FUNAI |
| ZA | Território Indígena | Toldo Chimbanguê | Kaingang | SC | Regularizada | Tradicionalmente ocupada | CR-INTSUL | FUNAI |
| ZA | Território Indígena | Toldo Chimbanguê II | Kaingang | SC | Regularizada | Tradicionalmente ocupada | CR-INTSUL | FUNAI |
| ZA | Território Indígena | Palmas | Kaingang | PR, SC | Regularizada | Tradicionalmente ocupada | CR-INTSUL | FUNAI |
| ZA | Território Indígena | Morro dos Cavalos | Guarani | SC | Declarada | Tradicionalmente ocupada | CR-LISUL | FUNAI |
| ZA | Território Indígena | Cachoeira dos Inácios | Guarani Mbya | SC | Regularizada | Reserva Indígena | CR-LISUL | FUNAI |
| ZA | Território Indígena | Guarani de Araçai | Guarani | SC | Declarada | Tradicionalmente ocupada | CR-INTSUL | FUNAI |
| ZA | Território Indígena | Ibirama | Xoklêng, Guarani, Kaingang | SC | Regularizada | Tradicionalmente ocupada | CR-LISUL | FUNAI |
| ZA | Território Indígena | Ibirama-La Klânô | Xoklêng, Guarani, Kaingang | SC | Declarada | Tradicionalmente ocupada | CR-LISUL | FUNAI |
| ZA | Território Indígena | Mbiguaçu | Guarani Nhandeva, Guarani Mbya | SC | Regularizada | Tradicionalmente ocupada | CR-LISUL | FUNAI |
| ZA | Território Indígena | Morro Alto | Guarani Mbya | SC | Declarada | Tradicionalmente ocupada | CR-LISUL | FUNAI |
| ZA | Território Indígena | Pinhal | Kaingang | SC | Regularizada | Tradicionalmente ocupada | CR-INTSUL | FUNAI |
| ZA | Território Indígena | Toldo Pinhal | Kaingang | SC | Declarada | Tradicionalmente ocupada | CR-INTSUL | FUNAI |
| ZA | Território Indígena | Rio dos Pardos | Xoklêng | SC | Regularizada | Tradicionalmente ocupada | CR-INTSUL | FUNAI |
| SUBTITLE | | | | | | | | |
| Protected Areas created up to 2008 and inserted into the RBMA Phase 6 and maintained at the RBMA Phase 7 | | | | | | | | |
| Protected Areas created after 2008 and inserted in the RBMA Phase 7 | | | | | | | | |

5.15.3 QUILOMBOLA TERRITORY TQ

| ZONE | AP TYPE | N° PROCESS | COMMUNITY NAME | UF | PUBLICATION DATE 1 | PUBLICATION DATE 2 | TITLE DATE | RESPONSIBLE | ESFERA |
|--|-----------------------|----------------------|---------------------|----|--------------------|--------------------|------------|-------------|---------|
| ZA | Território Quilombola | 54210.000354/2004-40 | INVERNADA DO NEGROS | SC | 2007/02/09 | 2008/12/22 | 0000/00/00 | INCRA | FEDERAL |
| ZA | Território Quilombola | 54210.000565/2006-44 | CAMPO DOS POLI | SC | 16/08/2017 | - | - | INCRA | FEDERAL |
| ZA | Território Quilombola | 54210.001323/2007-59 | FAMÍLIA THOMAZ | SC | 26/12/2012 | - | - | INCRA | FEDERAL |
| ZA | Território Quilombola | 54210.000262/2005-41 | SAO ROQUE | SC | 0000/00/00 | 0000/00/00 | 0000/00/00 | INCRA | FEDERAL |
| SUBTITLE | | | | | | | | | |
| Protected Areas created up to 2008 and inserted into the RBMA Phase 6 and maintained at the RBMA Phase 7 | | | | | | | | | |
| Protected Areas created after 2008 and inserted in the RBMA Phase 7 | | | | | | | | | |



5.16 RIO GRANDE DO SUL STATE

5.16.1 CONSERVATION UNITS AND OTHERS

| UF | ZONE | KIND OF PROTECTED AREA | DENOMINATION OF THE PROTECTED | CATHEGORY | GROUP | SPHERE | YEAR OF | LEGAL DECREE |
|----|------|------------------------|--|---------------------------------------|---------|----------|---------|--|
| RS | ZA | UC | APA DA LAGOA DE ITAPEVA | Área de Proteção Ambiental | US | - | - | Não disponibilizado |
| RS | ZA | UC | APA DE GENERAL CÂMARA | Área de Proteção Ambiental | US | - | - | Não disponibilizado |
| RS | ZA | UC | APA DO BANHADO GRANDE | Área de Proteção Ambiental | US | estadual | 1998 | Decreto nº 38.971 de 26/10/1998 |
| RS | ZA | UC | APA ESTADUAL DO DELTA DO JACUÍ | Área de Proteção Ambiental | US | - | 2005 | Lei 12.371 |
| RS | ZA | UC | APA GUAJUVIRAS | Área de Proteção Ambiental | US | - | - | Não disponibilizado |
| RS | ZA | UC | APA MORRO DA BORUSSIA | Área de Proteção Ambiental | US | - | - | Não disponibilizado |
| RS | ZA | UC | APA ROTA DO SOL | Área de Proteção Ambiental | US | estadual | 1997 | Decreto nº 37.346 de 14/04/1997 |
| RS | ZN | APP | APP | Área de Preservação Permanente | PI / US | - | 2008 | Lei 12.651/2012- Novo Código florestal |
| RS | ZN | APP | APP / REMANESCENTE FLORESTAL | Área de Preservação Permanente | PI / US | - | 2008 | Lei 12.651/2012- Novo Código florestal |
| RS | ZA | UC | ARIE DE SÃO FRANCISCO DE PAULA | Área de Relevante Interesse Ambiental | US | - | - | Não disponibilizado |
| RS | ZA | UC | ARIE PONTAL DOS LATINOS E PONTAL DOS SANTIAGOS | Área de Relevante Interesse Ecológico | US | federal | 1984 | Resolução nº 05 de 05/06/1984 |
| RS | ZN | APP | BACIA HIDROGRÁFICA | Área de Preservação Permanente | PI / US | - | 2008 | Lei 12.651/2012- Novo Código florestal |
| RS | - | CORREDOR | CORREDOR ECOLÓGICO 4A COLONIA | Corredor Ecológico | PI / US | - | - | Não disponibilizado |
| RS | - | CORREDOR | CORREDOR ECOLÓGICO CERVO PANTANAL | Corredor Ecológico | PI / US | - | - | Não disponibilizado |
| RS | ZN | UC | ESEC ARATINGA | Estação Ecológica | PI | - | - | Não disponibilizado |
| RS | ZN | UC | ESEC DE ARACURI-ESMERALDA | Estação Ecológica | PI | federal | 1981 | Decreto nº 86061 de 02/06/1981 |
| RS | ZN | UC | ESEC DO TAIM | Estação Ecológica | PI | - | 1986 | Decreto nº 81.606 |
| RS | ZN | UC | ESEC ESTADUAL ARATINGA | Estação Ecológica | PI | estadual | 1997 | Decreto nº 37.345 de 14/04/1997 |
| RS | ZN | APP | ESTUÁRIO | Área de Preservação Permanente | PI / US | - | 2008 | Lei 12.651/2012- Novo Código florestal |
| RS | ZA | UC | FLONA DE CANELA | Floresta Natural | US | federal | 1968 | Portaria nº 561 de 25/10/1968 |
| RS | ZA | UC | FLONA DE PASSO FUNDO | Floresta Natural | US | federal | 1968 | Portaria nº 561 de 25/10/1968 |
| RS | ZA | UC | FLONA DE SÃO FRANCISCO DE PAULA | Floresta Natural | US | federal | 1968 | Portaria nº 561 de 25/10/1968 |
| RS | ZN | APP | HORTO FLORESTAL DE CACHOEIRINHA | Área de Preservação Permanente | PI | - | 2008 | Lei 12.651/2012- Novo Código florestal |
| RS | - | CORREDOR | MICROCORREDORES ITAPEVA | Microcorredores | - | - | - | Não disponibilizado |
| RS | ZN | UC | PARNA DA LAGOA DO PEIXE | Parque Nacional | PI | federal | 1986 | Decreto nº 93546 de 06/11/1986 |
| RS | ZN | UC | PARNA DA SERRA GERAL | Parque Nacional | PI | federal | 1992 | Decreto nº 531 de 20/05/1992 |
| RS | ZN | UC | PARNA DE APARADOS DA SERRA | Parque Nacional | PI | federal | 1959 | Decreto nº 47.446 de 18/12/1959 |
| RS | ZN | UC | PE DA GUARITA | Parque Estadual | PI | estadual | 1971 | Decreto nº 21.540 |
| RS | ZN | UC | PE DE ESPIGÃO ALTO | Parque Estadual | PI | estadual | 1949 | Decreto nº 658 de 11/03/1949 |
| RS | ZN | UC | PE DE ITAPEVA | Parque Estadual | PI | estadual | 2002 | Decreto nº 42009 de 13/12/2002 |



| | | | | | | | | |
|----|----|----|--------------------------------------|--|----|-----------|------|--|
| RS | ZN | UC | PE DE ITAPUÃ | Parque Estadual | PI | estadual | 1973 | Decreto nº 22.575 de 14/07/1973 Alterado pelo Dec. 33.886 de 11/03/1991 |
| RS | ZN | UC | PE DE RONDINHA | Parque Estadual | PI | estadual | 1982 | Decreto nº 30.645 de 22/04/1982 |
| RS | ZN | UC | PE DO CAMAQUÃ | Parque Estadual | PI | estadual | 1975 | Decreto nº 23.798 de 12/03/1975 |
| RS | ZA | UC | PE DO CARACOL | Parque Estadual | US | estadual | 1973 | Decreto nº 22.576 (data alt. 21/07/78) (alt. Dec. 27389) |
| RS | ZN | UC | PE DO DELTA DO JACUÍ | Parque Nacional | PI | - | 1976 | Decreto nº 24.385 de 14/01/1976 |
| RS | ZN | UC | PE DO IBITIRIÁ | Parque Estadual | PI | estadual | 1975 | Decreto nº 23.798 de 14/03/1975 |
| RS | ZN | UC | PE DO PAPAGAIO-CHARÃO | Parque Estadual | PI | estadual | 1982 | Decreto nº 30.645 de 22/04/1982 |
| RS | ZN | UC | PE DO PODOCARPUS | Parque Estadual | PI | estadual | 1975 | Decreto nº 23.798 de 12/03/1975 |
| RS | ZN | UC | PE DO TAINHAS | Parque Estadual | PI | estadual | 1975 | Decreto nº 23.798 de 14/03/1975 |
| RS | ZN | UC | PE DO TURVO | Parque Estadual | PI | estadual | 1947 | Decreto nº 2.312 de 11/03/1947 |
| RS | ZN | UC | PE QUARTA COLÔNIA | Parque Estadual | PI | estadual | 2005 | Decreto nº 44.186 de 20/12/2005 |
| RS | ZN | UC | PM DA RONDA | Parque Municipal | PI | municipal | - | Não disponibilizado |
| RS | ZN | UC | PM DE SERTÃO | Parque Municipal | PI | municipal | - | Não disponibilizado |
| RS | ZN | UC | PM DOUTOR TANCREDO NEVES | Parque Municipal | PI | municipal | - | Não disponibilizado |
| RS | ZN | UC | PM DR. TANCREDO NEVES | Parque Municipal | PI | municipal | - | Não disponibilizado |
| RS | ZN | UC | PM LONGINES MALINOWISKI | Parque Municipal | PI | municipal | - | Não disponibilizado |
| RS | ZN | UC | PM MORRO DO OSSO | Parque Municipal | PI | municipal | - | Não disponibilizado |
| RS | ZN | UC | PM SAINT' HILAIRE | Parque Municipal | PI | municipal | - | Não disponibilizado |
| RS | ZN | UC | PNM IMPERATRIZ LEOPOLDINA | Parque Natural Municipal | PI | municipal | - | Não disponibilizado |
| RS | ZN | UC | PNM TUPANCY | Parque Natural Municipal | PI | municipal | - | Não disponibilizado |
| RS | ZN | UC | REBIO AGUAI | Reserva Biológica | PI | - | - | Não disponibilizado |
| RS | ZN | UC | REBIO BANHADO MAÇARICO | Reserva Biológica | PI | - | - | Dec. 52.144 |
| RS | ZN | UC | REBIO DA SERRA GERAL | Reserva Biológica | PI | estadual | 1982 | Decreto nº 30.788 de 27/07/1982 |
| RS | ZN | UC | REBIO DO IBICUÍ MIRIM | Reserva Biológica | PI | - | 1982 | Decreto nº 30.950 de 12/11/1982 |
| RS | ZN | UC | REBIO DO LAMI | Reserva Biológica | PI | - | - | Não disponibilizado |
| RS | ZN | UC | REBIO DO MATO GRANDE | Reserva Biológica | PI | estadual | 1975 | Decreto nº 23.798 de 14/03/1975 |
| RS | ZN | UC | REBIO ESTADUAL MATA PALUDOSA | Reserva Biológica | PI | estadual | 1998 | Decreto nº 38972 de 23/10/1998 |
| RS | ZN | UC | REBIO MORENOS FORTES | Reserva Biológica | PI | - | - | Não disponibilizado |
| RS | ZA | UC | RESEC REF. DE VIDA SILV. DA ILHA DOS | Reserva Ecológica | US | - | - | Não disponibilizado |
| RS | ZN | UC | RPPN PROF. DELAMAR HARRY DOS REIS | Reserva Particular do Patrimônio Natural | US | - | 1999 | Portaria 047/99-N |
| RS | ZN | UC | RPPN BOSQUE DE CANELA | Reserva Particular do Patrimônio Natural | US | federal | 1998 | Portaria nº 118-N de 24/08/1998 |
| RS | ZN | UC | RPPN CHÁCARA SANANDUVA | Reserva Particular do Patrimônio Natural | US | - | 1999 | Portaria 038/99-N |
| RS | ZN | UC | RPPN COSTA DO SERRO | Reserva Particular do Patrimônio Natural | US | - | 2000 | Portaria 20/2000 |
| RS | ZN | UC | RPPN ESTÂNCIA SANTA RITA | Reserva Particular do Patrimônio Natural | US | - | 1998 | Portaria 167/98-N |
| RS | ZN | UC | RPPN FARROUPILHA | Reserva Particular do Patrimônio Natural | US | - | 2005 | Portaria 57/2005 |
| RS | ZN | UC | RPPN FAZENDA CURUPIRA | Reserva Particular do Patrimônio Natural | US | - | 1999 | Portaria 28/99-N |
| RS | ZN | UC | RPPN FAZENDA DAS PALMAS | Reserva Particular do Patrimônio Natural | US | - | 2001 | Portaria 20/01 |
| RS | ZN | UC | RPPN FAZENDA MORRO DE SAPUCAIA | Reserva Particular do Patrimônio Natural | US | - | 2002 | Portaria 94/02 |
| RS | ZN | UC | RPPN FAZENDA RODEIO BONITO | Reserva Particular do Patrimônio Natural | US | - | 1992 | Portaria 021/92-N |



| | | | | | | | | |
|----|----|----|----------------------------------|--|----|-----------|------|---|
| RS | ZN | UC | RPPN MARIANA PIMENTEL | Reserva Particular do Patrimônio Natural | US | - | 1999 | Portaria 06/99-N |
| RS | ZN | UC | RPPN O BOSQUE | Reserva Particular do Patrimônio Natural | US | - | - | Não disponibilizado |
| RS | ZN | UC | RPPN PONTAL DA BARRA | Reserva Particular do Patrimônio Natural | US | - | 1999 | Portaria 080/99 |
| RS | ZN | UC | RPPN POSSE DOS FRANCIOSI | Reserva Particular do Patrimônio Natural | US | - | - | Não disponibilizado |
| RS | ZN | UC | RPPN RANCHO MIRA-DA-SERRA | Reserva Particular do Patrimônio Natural | US | - | 1997 | Portaria 124/97-N |
| RS | ZN | UC | RPPN RECANTO DO ROBALO | Reserva Particular do Patrimônio Natural | US | - | 2002 | Portaria 55/02 |
| RS | ZN | UC | RPPN RESERVA DO CAPÃO GRANDE | Reserva Particular do Patrimônio Natural | US | - | 1998 | Portaria 98/98-N |
| RS | ZN | UC | RPPN RESERVA JARDIM DA PAZ | Reserva Particular do Patrimônio Natural | US | - | 2001 | Portaria 53/01 |
| RS | ZA | UC | RPPN SCHUSTER | Reserva Particular do Patrimônio Natural | US | - | 1992 | Portaria 020/92-N |
| RS | ZN | UC | RPPN SÍTIO PORTO DA CAPELA | Reserva Particular do Patrimônio Natural | US | - | 1995 | Portaria 62/95-N |
| RS | ZN | UC | RPPN UNIVERSIDADE DE PASSO FUNDO | Reserva Particular do Patrimônio Natural | US | - | - | Não disponibilizado |
| RS | ZN | UC | RVS BANHADO DOS PACHECOS | Refúgio de Vida Silvestre | PI | estadual | 2002 | Decreto nº 41.559 de 25/04/2002 |
| RS | ZN | UC | RVS ILHA DOS LOBOS | Refúgio de Vida Silvestre | PI | federal | 1983 | Decreto nº 88.463 de 04/07/1983 |
| RS | ZN | UC | RVS MATO DOS SILVA | Refúgio de Vida Silvestre | PI | - | - | Não disponibilizado |
| RS | ZN | UC | RVS MOLHE LESTE | Refúgio de Vida Silvestre | PI | - | - | Não disponibilizado |
| RS | ZA | UC | APA DA LAGOA VERDE | Área de Proteção Ambiental | US | municipal | 2005 | Lei ordinária nº 6084 de 22/04/2005 |
| RS | ZN | UC | PNM DE SERTÃO | Parque Natural Municipal | PI | municipal | 1998 | Lei ordinária nº 1.170/98 de 04/09/1998 |
| RS | ZN | UC | RPPN RESERVA MARAGATO | Reserva Particular do Patrimônio Natural | US | federal | 2007 | Portaria nº 14 de 15/10/2007 |
| RS | ZN | UC | MONAT MUNICIPAL CAPÃO DA AMIZADE | Monumento Natural | PI | municipal | 2009 | Lei ordinária nº 1.141/2009 de 26/10/2009 |
| RS | ZN | UC | RPPN DA UNISC | Reserva Particular do Patrimônio Natural | US | federal | 2009 | Portaria nº 16 de 19/03/2009 |
| RS | ZN | UC | RPPN MATA DO PROFESSOR BAPTISTA | Reserva Particular do Patrimônio Natural | US | federal | 2009 | Portaria nº 52 de 29/06/2009 |
| RS | ZN | UC | RPPN RONCO DO BUGIO | Reserva Particular do Patrimônio Natural | US | federal | 2009 | Portaria nº 6 de 13/02/2009 |

SUBTITLE

| | |
|--|--|
| | UC/AP created in 2008 and inserted in the RBMA Phase 6 and maintained in the RBMA Phase 7 (registered in the CNUC or in State Systems) |
| | UC/AP created until 2008 and inserted in the RBMA Phase 7 (registered in the CNUC or in State Systems) |
| | UC/AP created after 2008 and included in the RBMA Phase 7 (registered in the CNUC or in State Systems) |



5.16.2 INDIGENOUS TERRITORY TI

| ZONE | AP TYPE | NAME TI | ETNIA | UF | LEGAL PHASE | MODALITY | UNITY ADMINISTRATIVE | SOURCE |
|------|---------------------|-------------------------------|-------------------|----|--------------|--------------------------|----------------------|--------|
| ZA | Território Indígena | Estrada do Mar | Guarani Mbya | RS | Regularizada | Reserva Indígena | CR-LISUL | - |
| ZA | Território Indígena | Mato Castelhanao | Kaingang | RS | Delimitada | Tradicionalmente ocupada | CR-PFD | - |
| ZA | Território Indígena | Campo Bonito | Guarani Mbya | RS | Regularizada | Reserva Indígena | CR-LISUL | - |
| ZA | Território Indígena | Kaingang de Iraí | Kaingang | RS | Regularizada | Tradicionalmente ocupada | CR-PFD | - |
| ZA | Território Indígena | Guarita | Guarani, Kaingang | RS | Regularizada | Tradicionalmente ocupada | CR-PFD | - |
| ZA | Território Indígena | Cacique Doble | Guarani, Kaingang | RS | Regularizada | Tradicionalmente ocupada | CR-PFD | - |
| ZA | Território Indígena | Capivari | Guarani Mbya | RS | Regularizada | Tradicionalmente ocupada | CR-LISUL | - |
| ZA | Território Indígena | Carreteiro | Kaingang | RS | Regularizada | Tradicionalmente ocupada | CR-PFD | - |
| ZA | Território Indígena | Guarani Barra do Ouro | Guarani | RS | Regularizada | Tradicionalmente ocupada | CR-LISUL | - |
| ZA | Território Indígena | Guarani de Águas Brancas | Guarani | RS | Declarada | Tradicionalmente ocupada | CR-LISUL | - |
| ZA | Território Indígena | Guarani Votouro | Guarani | RS | Regularizada | Tradicionalmente ocupada | CR-PFD | - |
| ZA | Território Indígena | Inhacorá | Kaingang | RS | Regularizada | Tradicionalmente ocupada | CR-PFD | - |
| ZA | Território Indígena | Irapuá | Guarani | RS | Declarada | Tradicionalmente ocupada | CR-LISUL | - |
| ZA | Território Indígena | Ligeiro | Kaingang | RS | Regularizada | Tradicionalmente ocupada | CR-PFD | - |
| ZA | Território Indígena | Monte Caseros | Kaingang | RS | Regularizada | Tradicionalmente ocupada | CR-PFD | - |
| ZA | Território Indígena | Nonoai | Guarani, Kaingang | RS | Declarada | Tradicionalmente ocupada | CR-PFD | - |
| ZA | Território Indígena | Nonoai/Rio da Várzea | Kaingang | RS | Regularizada | Tradicionalmente ocupada | CR-PFD | - |
| ZA | Território Indígena | Pacheca | Guarani | RS | Regularizada | Tradicionalmente ocupada | CR-LISUL | - |
| ZA | Território Indígena | Rio dos Índios | Kaingang | RS | Declarada | Tradicionalmente ocupada | CR-PFD | - |
| ZA | Território Indígena | Salto Grande do Jacuí | Guarani | RS | Regularizada | Tradicionalmente ocupada | CR-LISUL | - |
| ZA | Território Indígena | Serrinha | Kaingang | RS | Declarada | Tradicionalmente ocupada | CR-PFD | - |
| ZA | Território Indígena | Varzinha | Guarani Mbya | RS | Regularizada | Tradicionalmente ocupada | CR-LISUL | - |
| ZA | Território Indígena | Ventarra | Kaingang | RS | Regularizada | Tradicionalmente ocupada | CR-PFD | - |
| ZA | Território Indígena | Votouro/Kandóia | Kaingang | RS | Delimitada | Tradicionalmente ocupada | CR-PFD | - |
| ZA | Território Indígena | Mato Preto | Guarani | RS | Declarada | Tradicionalmente ocupada | CR-LISUL | - |
| ZA | Território Indígena | Votouro | Kaingang | RS | Regularizada | Tradicionalmente ocupada | CR-PFD | - |
| ZA | Território Indígena | Passo Grande do Rio Forquilha | Kaingang | RS | Declarada | Tradicionalmente ocupada | CR-PFD | - |
| ZA | Território Indígena | Aldeia Kondá | - | RS | - | - | - | - |
| ZA | Território Indígena | Cantagalo | - | RS | - | - | - | - |



| | | | | | | | | |
|--|---------------------|--|---|----|---|---|---|--|
| ZA | Território Indígena | Estrela | - | RS | - | - | - | Ação de Desapropriação nº 5004798-11.2013.404.7114 (Estado do RS), Portaria DOU nº 531 de 14/04/2010 |
| ZA | Território Indígena | Pó Mág | - | RS | - | - | - | Compensação através de Portaria nº 394 de 24/04/2013 (DNIT) |
| ZA | Território Indígena | Estrada do Mar-Interlagos-Sol Nascente | - | RS | - | - | - | Aquisição como indenização pelos impactos da BR 101 (DNIT) |
| SUBTITLE | | | | | | | | |
| Protected Areas created up to 2008 and inserted into the RBMA Phase 6 and maintained at the RBMA Phase 7 | | | | | | | | |
| Protected Areas created after 2008 and inserted in the RBMA Phase 7 | | | | | | | | |

5.17 MATO GROSSO DO SUL STATE

5.17.1 CONSERVATION UNITS AND OTHERS

| F.U. | ZONE | KIND OF | DENOMINATION OF THE PROTECTED | CATHEGORY | GROUP | SPHERE | YEAR OF CREATION | LEGAL DECREE |
|------|------|---------|--|--|-------|-----------|------------------|--|
| MS | ZA | UC | APA ILHAS E VÁRZEAS DO RIO PARANÁ | Área de Proteção Ambiental Nacional | US | federal | 1997 | Decreto nº S/N de 30/09/1997 |
| MS | ZA | UC | APA MUNICIPAL DA NASCENTE DO RIO AMAMBAI | Área de Proteção Ambiental | US | municipal | 2005 | Decreto Municipal nº 040/2005 |
| MS | ZA | UC | APA MUNICIPAL DO RIO AMAMBAI | Área de Proteção Ambiental | US | municipal | 2006 | Decreto Municipal nº 185/2006 |
| MS | ZA | UC | APA MUNICIPAL DO RIO PERDIDO | Área de Proteção Ambiental | US | municipal | 2005 | Decreto Municipal nº 3107/2005 |
| MS | ZN | UC | PARNA DA SERRA DA BODOQUENA | Parque Nacional | PI | federal | 2000 | Decreto nº S/N de 21/09/2000 |
| MS | ZN | UC | PARNA DE ILHA GRANDE | Parque Nacional | PI | federal | 1997 | Decreto nº S/N de 30/09/1997 |
| MS | ZN | UC | PE DAS VÁRZEAS DO RIO IVINHEMA | Parque Estadual | PI | estadual | 1998 | Decreto nº 9.278 de 17/12/1998 |
| MS | ZN | UC | PNM DO PARAGEM | Parque Natural Municipal | PI | municipal | 2007 | Lei ordinária nº 3009 de 23/11/2007 |
| MS | ZN | UC | PNM PARQUE NATURAL MUNICIPAL DE NAVIRAI | Parque Natural Municipal | PI | municipal | - | Não disponibilizado |
| MS | ZN | APP | REMANESCENTES FLORESTAIS | Área de Preservação Permanente | APP | - | 2008 | Lei 12.651/2012- Novo Código florestal |
| MS | ZN | UC | RPPN ESTADUAL LARANJAL (CABECEIRA DO MIMOSO) | Reserva Particular do Patrimônio Natural | US | estadual | 2004 | DEL CECA 014/2004 |
| MS | ZN | UC | RPPN SANTA CECÍLIA II | Reserva Particular do Patrimônio Natural | US | - | 1998 | Deliberação nº 002 de 08/08/1998 |
| MS | ZA | UC | APA MUN. DA BACIA DO RIO IGUATEMI - AMAMBAI | Área de Proteção Ambiental Municipal | US | municipal | 2003 | Decreto nº 181/2003, de 28/04/2003 |
| MS | ZA | UC | APA MUN. DA BACIA DO RIO IGUATEMI - CORONEL SAPUCAIA | Área de Proteção Ambiental Municipal | US | municipal | 2003 | Decreto nº 018/2003, de 28/04/2003 |
| MS | ZA | UC | APA MUN. DA BACIA DO RIO IGUATEMI - IGUATEMI | Área de Proteção Ambiental Municipal | US | municipal | 2003 | Decreto nº 200/2003, de 28/03/2003 |
| MS | ZA | UC | APA MUN. DA BACIA DO RIO IGUATEMI - JAPORÃ | Área de Proteção Ambiental Municipal | US | municipal | 2003 | Decreto nº 147/2003, de 28/04/2003 |
| MS | ZA | UC | APA MUN. DA BACIA DO RIO IGUATEMI - MUNDO NOVO | Área de Proteção Ambiental Municipal | US | municipal | 2003 | Decreto nº 2281/2003, de 30/04/2003 |
| MS | ZA | UC | APA MUN. DA BACIA DO RIO IGUATEMI - PARANHOS | Área de Proteção Ambiental Municipal | US | municipal | 2003 | Decreto nº 003/2003, de 28/04/2003 |



| | | | | | | | | |
|----|----|----|--|--|----|-----------|------|--------------------------------------|
| MS | ZA | UC | APA MUN. DA BACIA DO RIO IGUATEMI - SETE QUEDAS | Área de Proteção Ambiental Municipal | US | municipal | 2003 | Decreto nº 017/2003, de 28/04/2003 |
| MS | ZA | UC | APA MUN. DA BACIA DO RIO IGUATEMI - TACURU | Área de Proteção Ambiental Municipal | US | municipal | 2003 | Decreto nº 023/2003, de 28/04/2003 |
| MS | ZA | UC | APA MUN. DAS NASCENTES DO RIO AMAMBAL - CORONEL SAPUCAIA (PARTE) | Área de Proteção Ambiental Municipal | US | municipal | 2005 | Decreto nº 040/2005 |
| MS | ZA | UC | APA MUN. DO RIO AMAMBAL - AMAMBAL | Área de Proteção Ambiental Municipal | US | municipal | 2006 | Decreto nº 185/2006 |
| MS | ZA | UC | APA MUN. RIO PERDIDO (PARTE) | Área de Proteção Ambiental Municipal | US | municipal | 2005 | Decreto nº 3107/2005 |
| MS | ZN | UC | MONAT DA GRUTA DO LAGO AZUL | Monumento Natural | PI | estadual | 2001 | Decreto nº 10.394 de 12/06/2001 |
| MS | ZN | UC | PNM DO CÓRREGO CUMANDAÍ | Parque Natural Municipal | PI | municipal | 2001 | Decreto nº 044/2001 de 25/08/2001 |
| MS | ZN | UC | RPPN B'LONGALÉ | Reserva Particular do Patrimônio Natural | US | federal | 2001 | Portaria nº 116/2001 |
| MS | ZN | UC | RPPN LARANJAL | Reserva Particular do Patrimônio Natural | US | estadual | 2004 | Deliberação nº 014/2004 |
| MS | ZN | UC | RPPN SÃO GERALDO | Reserva Particular do Patrimônio Natural | US | estadual | 1999 | Resolução nº 08/2014 |
| MS | ZN | UC | EE VEREDAS DE TAQUARUSSU | Estação Ecológica | PI | municipal | 2017 | Decreto nº 038/2017 de 24/03/2017 |
| MS | ZN | UC | PNM DE NAVIRAÍ | Parque Natural Municipal | PI | municipal | 2009 | Decreto nº 051/2009 de 18/03/2009 |
| MS | ZN | UC | REBIO MARECHAL CÂNDIDO MARIANO RONDON | Reserva Biológica | PI | municipal | 2017 | Decreto nº 2636, de 12/12/2017 |
| MS | ZN | UC | RPPN ESTADUAL CARA DA ONÇA | Reserva Particular do Patrimônio Natural | US | estadual | 2009 | Resolução SEMAC nº 010/2009 |
| MS | ZN | UC | RPPN ESTADUAL ESTANCIA MIMOSA | Reserva Particular do Patrimônio Natural | US | estadual | 2013 | Resolução SEMAC nº 003 de 14/02/2013 |
| MS | ZN | UC | RPPN ESTADUAL RESERVA DO SACI | Reserva Particular do Patrimônio Natural | US | estadual | 2012 | Resolução SEMAC nº 03 DE 11/04/2012 |
| MS | ZN | UC | RPPN ESTADUAL SANTA ANGELICA | Reserva Particular do Patrimônio Natural | US | estadual | 2013 | Resolução SEMAC nº 012 de 22/07/2013 |
| MS | ZN | UC | RPPN ESTADUAL SANTA CECÍLIA | Reserva Particular do Patrimônio Natural | US | estadual | 2011 | Resolução SEMAC nº 23 de 06/10/11 |
| MS | ZN | UC | RPPN ESTADUAL SÃO PEDRO | Reserva Particular do Patrimônio Natural | US | estadual | 2010 | Resolução SEMAC nº 27/2010 |
| MS | ZN | UC | RPPN ESTÂNCIA MIMOSA | Reserva Particular do Patrimônio Natural | US | estadual | 2013 | Resolução nº 03 de 14/02/2013 |
| MS | ZN | UC | RPPN FAZENDA SANTO ANTÔNIO- LOTE 1 C | Reserva Particular do Patrimônio Natural | US | estadual | 2011 | Resolução nº 02 de 17/01/2011 |
| MS | ZN | UC | RPPN FAZENDA SÃO PEDRO | Reserva Particular do Patrimônio Natural | US | estadual | 2010 | Resolução nº 27 de 29/11/2010 |
| MS | ZN | UC | RPPN RESERVA DO SACI | Reserva Particular do Patrimônio Natural | US | estadual | 2012 | Resolução nº 03, de 11/04/2012 |
| MS | ZN | UC | RPPN SANTA ANGÉLICA | Reserva Particular do Patrimônio Natural | US | estadual | 2013 | Resolução nº 12, de 22/07/2013 |
| MS | ZN | UC | RPPN SANTA CECÍLIA | Reserva Particular do Patrimônio Natural | US | estadual | 2011 | Resolução nº 23 de 14/10/2011 |

SUBTITLE

UC/AP created in 2008 and inserted in the RBMA Phase 6 and maintained in the RBMA Phase 7 (registered in the CNUC or in State Systems)

UC/AP created until 2008 and inserted in the RBMA Phase 7 (registered in the CNUC or in State Systems)

UC/AP created after 2008 and included in the RBMA Phase 7 (registered in the CNUC or in State Systems)



RBMA
Phase 7

PERIODIC REVIEW (2008-2018) AND THE ZONING OF THE
MATA ATLÂNTICA BIOSPHERE RESERVE

MATA ATLÂNTICA BIOSPHERE RESERVA

PHASE 7 / 2018



ANNEX 3

REFERENTIAL LETTER TO RBMA PROPOSE - PHASE 7



6 ANNEX 3 - REFERENTIAL LETTER TO RBMA PROPOSE - PHASE 7



CONSELHO NACIONAL DA RESERVA
DA BIOSFERA DA MATA ATLÂNTICA

CARTA DE APOIO À REVISÃO PERIÓDICA (2008/2018) E ATUALIZAÇÃO DA DELIMITAÇÃO
E ZONEAMENTO DA RESERVA DA BIOSFERA MATA ATLANTICA - RBMA FASE 7

Os membros do Conselho Nacional da Reserva da Biosfera Mata Atlântica (CN-RBMA) e convidados, abaixo assinados, participantes da 26ª Reunião Anual do Conselho Nacional da RBMA realizada em Foz do Iguaçu/PR, de 22 a 23 de agosto de 2018, manifestam seu apoio a iniciativa do Governo Brasileiro de solicitar ao Programa MaB/UNESCO a aprovação da Revisão Periódica e Atualização da Delimitação e Zoneamento da RBMA Fase 7. Comprometem-se também à cooperar com o processo de implantação da RBMA em consonância com as diretrizes das políticas nacionais de meio ambiente e setoriais afins, com o marco regulatório do Programa MaB/UNESCO, com os Objetivos de Desenvolvimento Sustentável (ODS-14 ONU) e com os compromissos assumidos pelo Brasil enquanto signatário da Convenção da Biodiversidade – CDB/2020.

Foz de Iguaçu, Paraná, Brasil 22 e 23 de agosto de 2017

MEMBROS CONSELHEIROS E CONVIDADOS DA 26ª REUNIÃO ANUAL DO CONSELHO
NACIONAL DA RESERVA DA BIOSFERA MATA ATLÂNTICA (CNRBMA)

| NOME | DOCUMENTO DE IDENTIDADE | INSTITUIÇÃO / ORIGEM | ASSINATURA |
|--------------------------------|-------------------------|------------------------------------|----------------------------|
| Helipe Sleiman Ruzatto | 32.735.833-6 | Instituto AUA / SP | |
| Rodrigo Rodrigues Castro | 24.213.746-5 | RBCV / SMA/SP | |
| Alexandre Krebs | 9018841356 | Instituição Curicóce ^{RS} | |
| Henrique Honorium | 2007803411 | ICMBIO | |
| AFRANIO FARIAS DE MENEZES | 142626-A | IMA/AL | |
| José Rivaldo S. Rivaldo | 3-777-432 | RVCD - PE | |
| Maria Isabel Stumpf Chiappelli | 700966436 | CERBMA/RS | Maria Isabel S. Chiappelli |
| GUSTAVO BEDIAGA DE OLIVEIRA | 12542650-2 | IBAMA | |
| REGIANE VELOZO DIAS | 7.756.330-0 | VOTORANTIM CIMENTOS | |
| Paulo Teixeira de Farias | 14.242728 | SEMAS - PE | |
| SAMANTA DELLA BELLA | 27859756-7 | SEMAS - PE | |
| Yara Maria Chagade Louello | 6.045.279-1 | RBCV RBCV-SP | |



**CONSELHO NACIONAL DA RESERVA
DA BIOSFERA DA MATA ATLÂNTICA**

**CARTA DE APOIO À REVISÃO PERIÓDICA (2008/2018) E ATUALIZAÇÃO DA DELIMITAÇÃO
E ZONEAMENTO DA RESERVA DA BIOSFERA MATA ATLANTICA - RBMA FASE 7**

Os membros do Conselho Nacional da Reserva da Biosfera Mata Atlântica (CN-RBMA) e convidados, abaixo assinados, participantes da 26ª Reunião Anual do Conselho Nacional da RBMA realizada em Foz do Iguaçu/PR, de 22 a 23 de agosto de 2018, manifestam seu apoio a iniciativa do Governo Brasileiro de solicitar ao Programa MaB/UNESCO a aprovação da Revisão Periódica e Atualização da Delimitação e Zoneamento da RBMA Fase 7. Comprometem-se também à cooperar com o processo de implantação da RBMA em consonância com as diretrizes das políticas nacionais de meio ambiente e setoriais afins, com o marco regulatório do Programa MaB/UNESCO, com os Objetivos de Desenvolvimento Sustentável (ODS-14 ONU) e com os compromissos assumidos pelo Brasil enquanto signatário da Convenção da Biodiversidade – CDB/2020.

Foz de Iguaçu, Paraná, Brasil 22 e 23 de agosto de 2017

**MEMBROS CONSELHEIROS E CONVIDADOS DA 26ª REUNIÃO ANUAL DO CONSELHO
NACIONAL DA RESERVA DA BIOSFERA MATA ATLÂNTICA (CNRBMA)**

| NOME | DOCUMENTO DE IDENTIDADE | INSTITUIÇÃO / ORIGEM | ASSINATURA |
|---------------------------|-------------------------|---|------------|
| ISRAEL MARIO LOPES | 40.842.138-3 | Comunidade Sudeste | |
| Wesley Martins dos Santos | 009.933.621-71 | Opicás | |
| LEONARDO TESTES PALMA | 908532 | IMASUL/Mato Grosso do Sul | |
| Glaucio Jose Sell | 972192 | Membro conselho repres. Meridional regional | |
| LUCIANO HENRIQUE DE MOURA | 3211236 | SECIMA-GO | |
| Meryellen BALDINI | 32.030.764-2 | CONVIDADA - BA | |
| FABIO LIMA BRAGA DE JESUS | 5900.972 | CONVIDADO - BA | |
| Beloiani Monteiro | 22.432912-1 | Beloiani e SOE MAT. BA | |
| Paulo Harold Lara | 11584219-6 | Projeto TAMAR - BA | |
| BERTHOLDINO BROWN R. SR | M.S.443573 | USINA CORUPIO - MG | |
| WALDENOR O. AUGUSTINI | 815.242938-49 | ECOPARQUE DA MATA/BA | |
| Ivy Wilens | 33.998.983-3 | Instituto Socioambiental - ISA | |
| ADRIANO VICTOR WILD | 2642788-6 | MATERNARA INSTITUTO ESTADOS AMBIENTAI | |



CONSELHO NACIONAL DA RESERVA
DA BIOSFERA DA MATA ATLÂNTICA

CARTA DE APOIO À REVISÃO PERIÓDICA (2008/2018) E ATUALIZAÇÃO DA DELIMITAÇÃO
E ZONEAMENTO DA RESERVA DA BIOSFERA MATA ATLANTICA - RBMA FASE 7

Os membros do Conselho Nacional da Reserva da Biosfera Mata Atlântica (CN-RBMA) e convidados, abaixo assinados, participantes da 26ª Reunião Anual do Conselho Nacional da RBMA realizada em Foz do Iguaçu/PR, de 22 a 23 de agosto de 2018, manifestam seu apoio a iniciativa do Governo Brasileiro de solicitar ao Programa MaB/UNESCO a aprovação da Revisão Periódica e Atualização da Delimitação e Zoneamento da RBMA Fase 7. Comprometem-se também à cooperar com o processo de implantação da RBMA em consonância com as diretrizes das políticas nacionais de meio ambiente e setoriais afins, com o marco regulatório do Programa MaB/UNESCO, com os Objetivos de Desenvolvimento Sustentável (ODS-14 ONU) e com os compromissos assumidos pelo Brasil enquanto signatário da Convenção da Biodiversidade – CDB/2020.

Foz de Iguaçu, Paraná, Brasil 22 e 23 de agosto de 2017

MEMBROS CONSELHEIROS E CONVIDADOS DA 26ª REUNIÃO ANUAL DO CONSELHO
NACIONAL DA RESERVA DA BIOSFERA MATA ATLÂNTICA (CNRBMA)

| NOME | DOCUMENTO DE IDENTIDADE | INSTITUIÇÃO / ORIGEM | ASSINATURA |
|----------------------------------|-------------------------|--------------------------|------------|
| WARWICK MANFRINATO | 95089966 | IEA/USP | |
| JOÃO L. R. ALBUQUERQUE | (11) 996364145 | CNRBMA - SP | |
| MAMA DAS DONS DE UNCONEDOSC | nelo(81)999693818 | Estado de Pernambuco | |
| SÉRGIO LUIZ POMPEIA | 9.363.757 | SETOREMPOUNIAL-SP | |
| Sueli Ote | 5.145.062-0 | SEMA/PR | |
| MARIO CRANCIG | (19)991354365 | CNRBMA - SP | |
| Ana Carolina Marques de Oliveira | 10908609-0 | INEA - RJ | |
| Irma Maria Lima Espinho | 19269006-3 | RBMA/SP | |
| Leiz do Filho Rosa | 92.435121-3 | E.E Ermanno Marchetti-SP | |
| Maria Heloisa Dias | 52.171.673-7 SSP SP | CdegiadoMar-RBMA | |
| FABRÍCIO G. LOMBER | 92.435.090-2 | RBMA - SP | |
| Adriana Lúcia B. de Castro | 07696714-03 | SNEMA - BA | |
| RICARDO GUEDES MIRANDA | 06610438-60 | INEA - BA | |



ESTADO DO PARANÁ
Secretaria de Estado do Meio Ambiente e Recursos Hídricos - SEMA

Ofício nº 314/2018 - SEMA/GS

Curitiba, 16 de agosto de 2018.

Assunto: Reserva da Biosfera da Mata Atlântica-RBMA no Estado do Paraná

Senhor Presidente,


Cumprimentando-o cordialmente, manifestamos nosso apoio às alterações da Reserva da Biosfera da Mata Atlântica-RBMA no Estado do Paraná conforme propostas em seu processo de Revisão Periódica e Atualização de limites e Zoneamento – RBMA- Fase-7, do qual esta Secretaria do Meio Ambiente e Recursos Hídricos – SEMA, participou ativamente e ofereceu inclusive apoio técnico.

Manifestamos igualmente nosso apoio à criação da Unidade de Gestão Descentralizada da RBMA, na parte brasileira da Região da Itaipu-Binacional, cujo território corresponde à Bacia do Rio Paraná 3, uma vez que a UGD-ITAIPU-RBMA, além de totalmente inserida Reserva da Biosfera da Mata Atlântica, atende aos critérios de identidade territorial, Gestão Colegiada e Instituição Gestora plenamente capacitada.

Sendo o que se apresenta, reafirmamos o apoio do Estado do Paraná à Reserva da Biosfera da Mata Atlântica da qual fazemos parte desde a sua criação em 1991.

Sem mais para o momento, colocamo-nos à disposição para demais esclarecimentos e renovamos nossos votos de estima e consideração.

Atenciosamente,


Antonio Carlos Bonetti

Secretário de Estado do Meio Ambiente e Recursos Hídricos

Ao Senhor
Clayton Ferreira Lino
Presidente
Conselho Nacional da Reserva da Biosfera da Mata Atlântica
São Paulo/SP



RBMA
Phase 7

PERIODIC REVIEW (2008-2018) AND THE ZONING OF THE
MATA ATLÂNTICA BIOSPHERE RESERVE

MATA ATLÂNTICA BIOSPHERE RESERVE

PHASE 7 / 2018



ANNEX 4

SUPPLEMENTARY DOCUMENTS, LINK AND ADDRESSES



7 ANNEX 4 - SUPPLEMENTARY DOCUMENTS, LINK AND ADDRESSES

7.1 LIST OF MAIN LEGAL DOCUMENTS

SNUC Law - No. 9985 of July 18, 2000 - From Biosphere Reserves - Book 18, p. 40, chap. VI.

Link: www.mma.gov.br/legislacao/areas-protetidas.html?download=1206...de...pnap

National Plan for Protected Areas - PNAP - Decree No. 5,758, of April 13, 2006

Link: www.mma.gov.br/legislacao/areas-protetidas.html?download=1206...de...pnap

Law of the Atlantic Forest - Planalto - Law nº 11.428 of December 22, 2006

Link: http://www.planalto.gov.br/ccivil_03/_Ato2004-2006/2006/Lei/L11428.htm

National Policy for the Development of Traditional Peoples and Communities - Decree nº 6.040 of 07 February 2007

Link: www.planalto.gov.br/ccivil_03/_ato2007-2010/2007/decreto/d6040.htm

7.2 COVERAGE AND LAND USE

Strategic Planning of the Mata Atlântica Biosphere Reserve – 2003

Link: http://www.rbma.org.br/rbma/pdf/Caderno_25.pdf

MAPBIOMAS – Coverage and Land Use

Link: <http://mapbiomas.org/map#coverage>

7.3 List of Species

Red Book of the Brazilian Fauna Threatened with Extinction

Link: http://www.icmbio.gov.br/portal/images/stories/comunicacao/publicacoes/publicacoes-diversas/dcom_sumario_executivo_livro_vermelho_ed_2016.pdf

Institute of Bioscience - USP - Species of Fauna of the Mata Atlântica

Link: http://www.ib.usp.br/ecosteios/textos_educ/mata/fauna/fauna.htm

Ministry of the Environment - Official List of Brazilian Flora Species Threatened with Extinction

Link: http://www.icmbio.gov.br/portal/images/stories/comunicacao/publicacoes/publicacoes-diversas/dcom_sumario_executivo_livro_vermelho_ed_2016.pdf

Institute of Biosciences - USP - Species of Flora of the Mata Atlântica

Link: http://www.ib.usp.br/ecosteios/textos_educ/mata/flora/flora.htm

7.4 VIDEOS

Video 25 years of RBMA

Link: <https://www.youtube.com/watch?v=mxDGDuiE1FM>

RBMA, Votorantim and SBE cooperation

Link: <https://www.youtube.com/watch?v=KUpD3x6k41E>



Power Point - Periodic Review 2008 - 2018 and update RBMA Phase 7

Link: <https://drive.google.com/open?id=1UsL6-f3d4zSXaThiSSng57sRfU4uFJck>

7.5 COMPLEMENTARY DOCUMENTS

Atlas of the Remnant Forests of the Mata Atlântica - Period 2016-2017 Technical Report.

Link: https://www.sosma.org.br/link/Atlas_Mata_Atlantica_2016-2017_relatorio_tecnico_2018_final.pdf

MapBIOMAS - <http://mapbiomas.org/map#coverage>

General Table of Protected Areas RBMA Phase 7 (17 Mata Atlântica States)

Link: https://drive.google.com/open?id=1QuheOTApqpV6OZBLxh_9CCS8rba0o3P5

Table of RBMA Outposts - 2018

Link: https://drive.google.com/open?id=1WjB9uS1r_YFTD5fOerW3dnAIGVUHq0jI

List of Main Events- RBMA 2008-2018 achievements and participation

Link: <https://drive.google.com/open?id=1c9n5G6Nuss82eFjUkNE57y6KROrdHP7Y>

7.6 ADDRESS

7.6.1 MINISTER OF THE ENVIRONMENT

Edson Duarte

DDD (61) Telefones: 2028-1057/1289/1422

Esplanada dos Ministérios, Bloco B, 5º andar

70068-900 - Brasília - DF

FAX: 2028-1756

7.6.2 SECRETARY OF BIODIVERSITY (SBIO)

José Pedro de Oliveira Costa

DDD (61) Phone: 2028-2039

Ed. Marie Prendi Cruz

SEPN 505 Norte, Bloco "B" 5º andar sala 504

70.730-542 - Brasília DF

FAX: 2028-2145

7.6.3 DEPARTMENT OF PROTECTED AREAS (DAP)

João Paulo Sotero de Vasconcelos (joaopaulo.sotero@mma.gov.br)

DDD (61) Phone: 2028-2559

Ed. Marie Prendi Cruz

SEPN 505 Norte, Bloco "B". 4º andar, sala 411

70.730-542 - Brasília DF

7.6.4 UNESCO BRAZIL

Marlova Jovchelovitch Noletto

Director and Representative of UNESCO in Brazil

National Office in Brazil

SAUS Qd. 5 - Bloco H - Lote 6 /Ed. CNPq/IBICT/UNESCO - 9. Andar

Brasilia, DF - Brazil - CEP 70070-912 Mail: [brasilia\(at\)unesco.org](mailto:brasilia@unesco.org) Tel: +5561 2106 3500



United Nations
Educational, Scientific and
Cultural Organization

Organisation
des Nations Unies
pour l'éducation,
la science et la culture

Organización
de las Naciones Unidas
para la Educación,
la Ciencia y la Cultura

Организация
Объединённых Наций по
вопросам образования,
науки и культуры

منظمة الأمم المتحدة
للتهبة والعلم والثقافة

联合国教育、
科学及文化组织

UNESCO Photo Library
Bureau of Public Information

Photothèque de l'UNESCO
Bureau de l'Information du Public

AGREEMENT GRANTING NON-EXCLUSIVE RIGHTS

Reference:

PHOTOS from Reserva da Biosfera da Mata Atlântica Collection

1. a) I the undersigned, copyright-holder of the above mentioned video(s) hereby grant to UNESCO free of charge the non-exclusive right to exploit, publish, reproduce, diffuse, communicate to the public in any form and on any support, including digital, all or part of the video(s) and to licence these rights to third parties on the basis of the rights herein vested in UNESCO

b) These rights are granted to UNESCO for the legal term of copyright throughout the world.

c) The name of the author/copyright holder will be cited alongside UNESCO's whenever his/her work is used in any form.

2. I certify that:

a) I am the sole copyright holder of the video(s) and am the owner of the rights granted by virtue of this agreement and other rights conferred to me by national legislation and pertinent international conventions on copyright and that I have full rights to enter into this agreement.

b) The video(s) is/are in no way whatever a violation or an infringement of any existing copyright or licence, and contain(s) nothing obscene, libellous or defamatory.

Name and Address : Instituto Amigos da Reserva da Biosfera da Mata Atlântica – IA-RBMA
Rua João Julião, 296, 11A - Paraíso - CEP 05164-015 São Paulo – SP
Date : sept/13th/2018

Signature :

(sign, return to UNESCO two copies of the Agreement and retain the original for yourself)

Mailing address: 7 Place Fontenoy, 75352 Paris 07 SP, Direct Telephone: 00331 – 45681687
Direct Fax: 00331 – 45685655; e-mail: photobank@unesco.org; m.ravassard@unesco.org



United Nations
Educational, Scientific and
Cultural Organization

Organisation
des Nations Unies
pour l'éducation,
la science et la culture

Organización
de las Naciones Unidas
para la Educación,
la Ciencia y la Cultura

Организация
Объединенных Наций по
вопросам образования,
науки и культуры

منظمة الأمم المتحدة
للترقية والعلم والثقافة

联合国教育、
科学及文化组织

UNESCO Photo Library
Bureau of Public Information

Photothèque de l'UNESCO
Bureau de l'Information du Public

AGREEMENT GRANTING NON-EXCLUSIVE RIGHTS

Reference:

PHOTOS from Clayton Ferreira Lino

1. a) I the undersigned, copyright-holder of the above mentioned video(s) hereby grant to UNESCO free of charge the non-exclusive right to exploit, publish, reproduce, diffuse, communicate to the public in any form and on any support, including digital, all or part of the video(s) and to licence these rights to third parties on the basis of the rights herein vested in UNESCO
 - b) These rights are granted to UNESCO for the legal term of copyright throughout the world.
 - c) The name of the author/copyright holder will be cited alongside UNESCO's whenever his/her work is used in any form.
2. I certify that:
 - a) I am the sole copyright holder of the video(s) and am the owner of the rights granted by virtue of this agreement and other rights conferred to me by national legislation and pertinent international conventions on copyright and that I have full rights to enter into this agreement.
 - b) The video(s) is/are in no way whatever a violation or an infringement of any existing copyright or licence, and contain(s) nothing obscene, libellous or defamatory.

Name and Address : Clayton Ferreira Lino
Rua João Julião, 296, 11A - Paraíso - CEP 01323-020 São Paulo - SP
Date : sept/13th/2018

Signature :

(sign, return to UNESCO two copies of the Agreement and retain the original for yourself)

Mailing address: 7 Place Fontenoy, 75352 Paris 07 SP, Direct Telephone: 00331 - 45681687
Direct Fax: 00331 - 45685655; e-mail: photobank@unesco.org; m.ravassard@unesco.org



United Nations
Educational, Scientific and
Cultural Organization

Organisation
des Nations Unies
pour l'éducation,
la science et la culture

Organización
de las Naciones Unidas
para la Educación,
la Ciencia y la Cultura

Организация
Объединённых Наций по
вопросам образования,
науки и культуры

منظمة الأمم المتحدة
للتربية والعلم والثقافة

联合国教育、
科学及文化组织

UNESCO Photo Library
Bureau of Public Information

Photothèque de l'UNESCO
Bureau de l'Information du Public

AGREEMENT GRANTING NON-EXCLUSIVE RIGHTS

Reference:

PHOTOS from Leiz da Silva Rosa

1. a) I the undersigned, copyright-holder of the above mentioned video(s) hereby grant to UNESCO free of charge the non-exclusive right to exploit, publish, reproduce, diffuse, communicate to the public in any form and on any support, including digital, all or part of the video(s) and to licence these rights to third parties on the basis of the rights herein vested in UNESCO
b) These rights are granted to UNESCO for the legal term of copyright throughout the world.
c) The name of the author/copyright holder will be cited alongside UNESCO's whenever his/her work is used in any form.
2. I certify that:
 - a) I am the sole copyright holder of the video(s) and am the owner of the rights granted by virtue of this agreement and other rights conferred to me by national legislation and pertinent international conventions on copyright and that I have full rights to enter into this agreement.
 - b) The video(s) is/are in no way whatever a violation or an infringement of any existing copyright or licence, and contain(s) nothing obscene, libellous or defamatory.

Name and Address : Leiz da Silva Rosa
Rua Agnês Fontoura, 34 – Conjunto Habitacional Turístico do Jaraguá - CEP 05164-015
São Paulo – SP
Date : sept/13th/2018

Signature :

(sign, return to UNESCO two copies of the Agreement and retain the original for yourself)

Mailing address: 7 Place Fontenoy, 75352 Paris 07 SP, Direct Telephone: 00331 – 45681687
Direct Fax: 00331 – 45685655; e-mail: photobank@unesco.org; m.ravassard@unesco.org



RBMA
Phase 7

PERIODIC REVIEW (2008-2018) AND THE ZONING OF THE
MATA ATLÂNTICA BIOSPHERE RESERVE

MATA ATLÂNTICA BIOSPHERE RESERVE

PHASE 7 / 2018



ANNEX 5

DIGITAL DATA BASE RBMA PHASE 7



8 ANNEX 5 - DIGITAL DATA BASE PHASE 7

MAPS - RBMA PHASE 7 / VEGETATION / SOIL COVERAGE

General Map of RBMA Phase 7

Link: <https://onedrive.live.com/?authkey=%21ALPLR5922O3-5sc&cid=3AC6E9963E2E7744&id=3AC6E9963E2E7744%21122130&parId=3AC6E9963E2E7744%21122120&o=OneUp>

Map of RBMA Protected Areas Phase 7

Link: <https://onedrive.live.com/?authkey=%21ALPLR5922O3-5sc&cid=3AC6E9963E2E7744&id=3AC6E9963E2E7744%21122818&parId=3AC6E9963E2E7744%21122120&o=OneUp>

Map of RBMA Indigenous and Quilombola Territory Phase 7

Link: <https://onedrive.live.com/?authkey=%21ALPLR5922O3-5sc&cid=3AC6E9963E2E7744&id=3AC6E9963E2E7744%21122826&parId=3AC6E9963E2E7744%21122120&o=OneUp>

Map of RBMA Conservation Units Phase 7

Link: <https://onedrive.live.com/?authkey=%21ALPLR5922O3-5sc&cid=3AC6E9963E2E7744&id=3AC6E9963E2E7744%21122824&parId=3AC6E9963E2E7744%21122120&o=OneUp>

Updated Law Enforcement Map / Forest Remnants

Link: <https://onedrive.live>.

Shapes RBMA Phase 7

Link: https://www.4shared.com/folder/VhVD0TjZ/RBMA_Fase 7.html



RBMA
Phase 7

PERIODIC REVIEW (2008-2018) AND THE ZONING OF THE
MATA ATLÂNTICA BIOSPHERE RESERVE

MATA ATLÂNTICA BIOSPHERE RESERVE

PHASE 7 / 2018



MAIN BIBLIOGRAPHICAL REFERENCES



MAIN BIBLIOGRAPHICAL REFERENCES

Source 1: Publications of the Mata Atlântica Biosphere Reserve

- Revisão dos limites e zoneamento da Reserva da Biosfera da Mata Atlântica em Base Cartográfica Digitalizada - Fase VI -Proposta RBMA para a Fase 6 da RBMA –Versões em inglês e português. 2008
- Anuário Mata Atlântica – Panorama do Cumprimento das Metas de Aichi – CDB 2020 na Mata Atlântica; Publicações e mídia digital da RBMA - 2011, 2012, 2013, 2014 e 2017;

RBMA Notebooks Series:

- **Book 04** - Plano de Ação para a Mata Atlântica, 1ª Ed./1996, 2ª Ed./2000;
- **Book 06** - Avaliação da Reserva da Biosfera da Mata Atlântica, 1ª ed./1997, 2ª ed./2000;
- **Book 11** - A Reserva da Biosfera da Mata Atlântica no Rio Grande do Sul, 1998; Caderno 12 - A Reserva da Biosfera da Mata Atlântica em Pernambuco, 1998;
- **Book 13** - Diretrizes para a Política de Conservação e Desenvolvimento Sustentável da Mata Atlântica, 1999;
- **Book 15** - Mata Atlântica: Ciência, Conservação e Políticas, 1999;
- **Book 18** - SNUC - Sistema Nacional de Unidades de Conservação, 1ª Ed./2000, 2ª Ed./2004;
- **Book 22** – A Reserva da Biosfera da Mata Atlântica no Estado do Rio de Janeiro, 2002;
- **Book 24** - Construção do Sistema de Gestão da RBMA, 2004;
- **Book 25** - Planejamento Estratégico da Reserva da Biosfera da Mata Atlântica, 2003;
- **Book 28** - RPPN - Reservas Particulares do Patrimônio Natural da Mata Atlântica, 2004
- **Book 29** - A Reserva da Biosfera da Mata Atlântica no Estado de Alagoas, 2004;
- **Book 32** - Mosaicos de Unidades de Conservação no Corredor da Serra do Mar, 2007;
- **Book 33** - Lei da Mata Atlântica - Lei Nº 11.428, de 22 de dezembro de 2006 e Resolução CONAMA Nº 388, de 23 de Fevereiro de 2007;
- **Book 35** - RPPN - Em destaque na Conservação da Biodiversidade da Mata Atlântica, 2008;
- **Book 38** - Reserva da Biosfera da Mata Atlântica - Fase VI / 2009, 2009;
- **Book 40** - Conservação Marinha e Ordenamento Pesqueiro, 2011;
- **Book 41** - Convenção da Diversidade Biológica - CDB: Metas De Aichi 2020 e Protocolo de Nagoya (Acesso e Repartição de Benefícios do Uso de Recursos Naturais);
- **Book 42** - Protocolo de Avaliação de Efetividade de Gestão de Mosaicos de Áreas Protegidas no Brasil.

RBMA technical and institutional documents:

- RBMA Strategic Planning - Technical Document - 2019-2013
- Strategic Planning of RBMA 2014-2018 - RBMA-2014 Technical Document
- Minutes of CN-RBMA Meetings, CN-RBMA RBMA Bureau and RBMA Friends Institute;
- RBMA Technical Reports

Source 2: Other publications

- Mata Atlântica – Uma Rede pela Floresta: Organizers: Maura Campanili e Miriam Prochnow Brasília: RMA, 2006 / 332p.: il. ; 30cm / ISBN: 85-99824-01-5 1.Mata Atlântica. 2. Florestas Tropicais – Conservação I. Campanili, Maura II. Prochnow, Mirian CDD: 333.7
- International Conservation. Annual Planning of the Marine Program of Salvador, Bahia 2008.
- Mata Atlântica Atlas: Prepared by the SOS Mata Atlântica Foundation and the National Institute of Space Research-INPE - since 1985 every five years and from 2010 annually.
- National Register of Conservation Units (CNUC) of the National System of Conservation Units



- National Registry of Indigenous Territories of FUNAI - National Indian Foundation.
- List of Quilombolas Territories- Palmares Foundation -INCRA-National Institute of Colonization and Agrarian Reform.
- mapBiomas - <http://mapbiomas.org/map#coverage>



RBMA
Phase 7

PERIODIC REVIEW (2008-2018) AND THE ZONING OF THE
MATA ATLÂNTICA BIOSPHERE RESERVE

MATA ATLÂNTICA BIOSPHERE RESERVE

PHASE 7 / 2018



GLOSSARY



GLOSSARY

ABBREVIATURE

APA = Environmental Protected Area
APP = Permanent Protected Area
APRI = Priority Area for Conservation Unit
Criation
ARIE = Significant Ecological Area of Interest
ASPE = Special Protection Area
ESBIO = Biological Station
ESEC / EE = Ecological Station
FE / FLOE = FLONA = National Forest
FUNAI = Indian National Foundation
INCRA = National Institute of Colonization and
Agrarian Reform
ITESP = Land Institute of São Paulo State
MONA/ MONAT = Natural Monument
PARNA = National Park
PE = State Park
PEC = Ecological Park
PI = Integral Protection
PM = Municipal Park
PN = Natural Park
PNE = Natural State Park
PNM = Natural Municipal Park
PU = Urban Park
RDS = Sustainable Use Reserve
REBIO = Biological Reserve
RESEC = Ecological Reserve
RESEX = Extrative Reserve
RFU = Urban Forest Reserve
RPPN = Private Natural Heritage
RPPNM = Municipal Natural Heritage
RVS = Wildlife Refuge
UC = Conservation Unit
US = Sustainable Use

RBMA BRASILIAN STATES

PI = Piauí
RN = Ceará
PB = Paraíba
PE = Pernambuco
AL = Alagoas
SE = Sergipe
BA = Bahia
MG = Minas Gerais
ES = Espírito Santo
RJ = Rio de Janeiro
SP = São Paulo
GO = Goiás
PR = Paraná
SC = Santa Catarina
RS = Rio Grande do Sul
MS = Mato Grosso do Sul